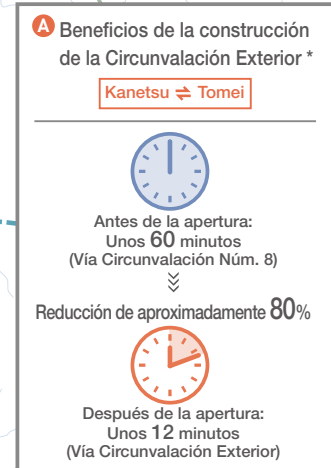
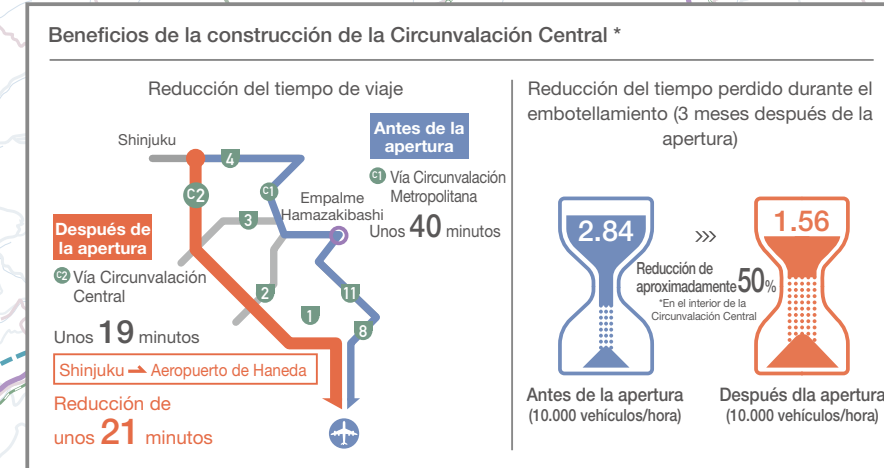
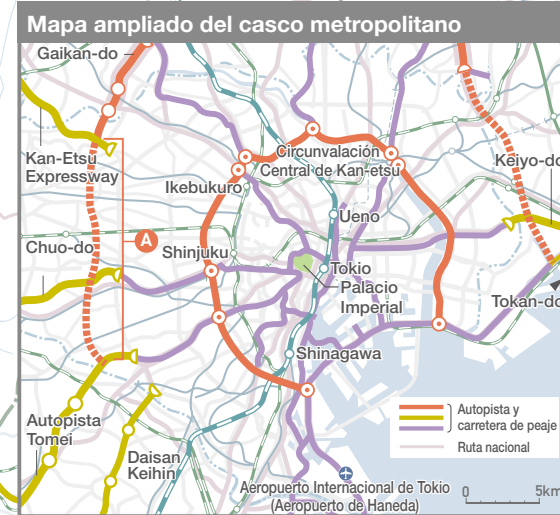


BROAD ROAD AND RAIL NETWORK

Amplias redes de infraestructura vial y ferroviaria

El transporte del Área del Gran Tokio es sostenido por la red vial construida alrededor de las tres circunvalaciones y nueve radiales y la red ferroviaria de alta densidad considerada como la mejor del mundo.

Antes del año 2020, se completará el 90% de las tres circunvalaciones.



Fuente: * Tomado de "El Uso de la Circunvalación Central de la Autopista Metropolitana de Tokio (Línea Wangan - Línea Shibuya Núm. 3), Tres Meses Después de la Apertura" (Julio de 2015), Corporación Autopista Metropolitana de Tokio.

* Son líneas planteadas como "prioritarias para el estudio de factibilidad" en "Resumen del Estudio para el Informe sobre el Plan de Redes Amplias de Transporte ante el Consejo Consultivo de Política de Transporte" (julio de 2015) y su ejecución no está definida.