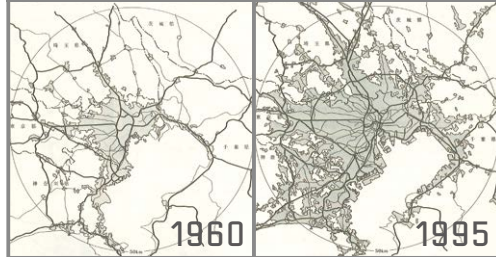


Casco urbano desarrollado junto con la construcción de los ferrocarriles*1.



LAND USE

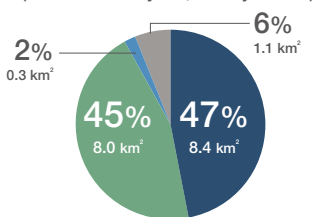
El uso de la tierra en Tokio*2

Tokio sostiene las actividades de 13 millones de habitantes, aproximadamente un 10% de toda la población. Aquí hay diferentes usos de la tierra. El casco urbano de Tokio ha venido desarrollando junto con la construcción de los ferrocarriles.

Detalles de las propiedades privadas por uso*

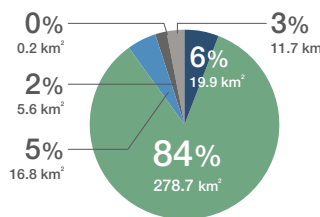


Tres Distritos del centro (Distritos de Chiyoda, Chuo y Minato)



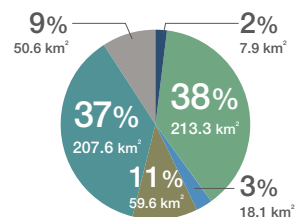
Propiedad privada 17.8 km²
Total 42.2 km²

Distritos



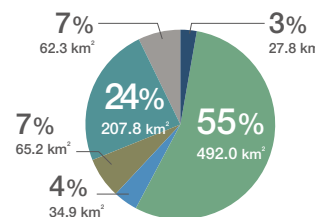
Propiedad privada 332.9 km²
Total 626.7 km²

Zona de Tama

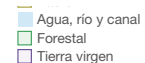


Propiedad privada 557.1 km²
Total 1160.1 km²

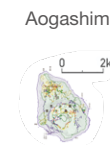
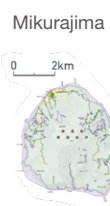
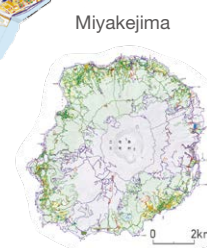
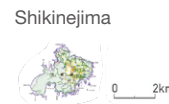
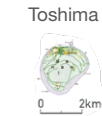
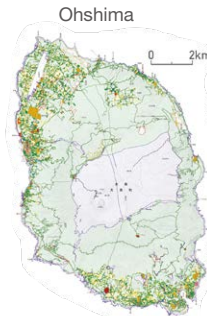
Todo Tokio (excepto las islas)



Propiedad privada 890.0 km²
Total 1786.8 km²



1:30,000
0 3km



* Propiedades privadas: Superficie total menos propiedades públicas
Fuente: * 1 "Libro Blanco de Área Metropolitana de Tokio 1999", Agencia de Tierra (Mayo de 1999)

* 2 "La tierra de Tokio 2014 (Datos relacionados a la tierra)", Dirección de Desarrollo Urbano del Gobierno Metropolitano de Tokio (Octubre de 2015).