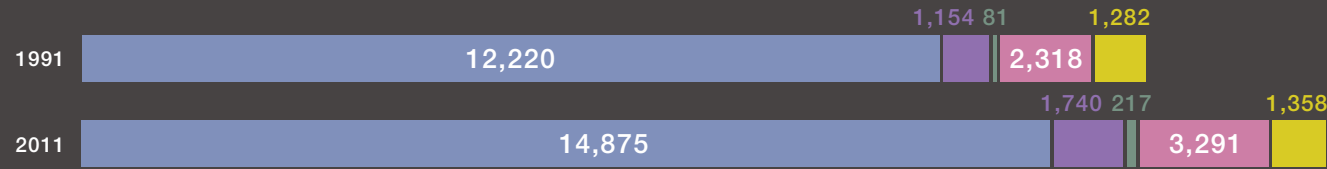


GREATER CONCENTRATION

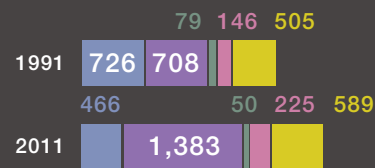
Konzentration der städtischen Funktionen

■ Dienstleistung : Bodenfläche der Büros ■ Handel : Bodenfläche von Gewerbe- und Mehrzweckeinrichtungen ■ Wohnen : Bodenfläche der Häuser und Wohnungsblöcke
■ Alltagsleben : Bodenfläche von öffentlichen Verwaltungsgebäuden, Bildungs- und Kultureinrichtungen, Gesundheits- und Sozialeinrichtungen
■ Sonstige : Bodenfläche der Fabriken, Fabriken mit Wohnraum, Lager/Logistikeinrichtungen, Hotels, Sport/Unterhaltungseinrichtungen, Versorgungseinrichtungen Einheit : 1,000 m²

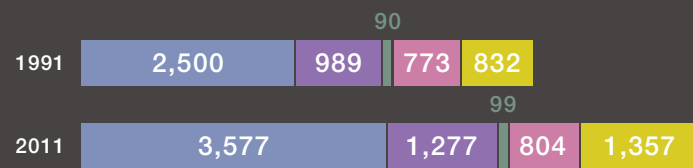
Tokyo Zentrum



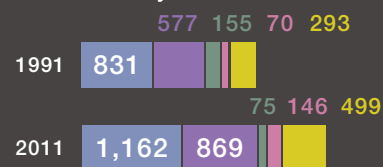
Ikebukuro



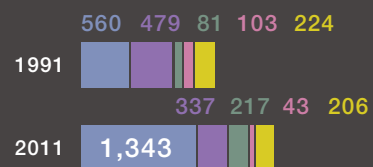
Shinjuku



Shibuya

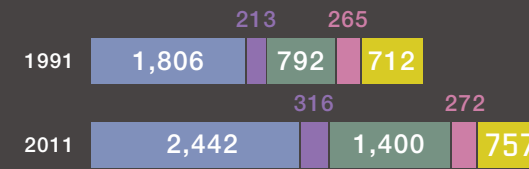


Osaki

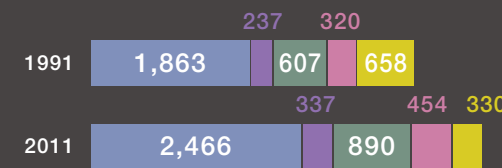


Im Zentrum Tokios sind vielfältige Funktionen z. B. für Business, kommerzielle Aktivitäten und Wohnen in verschiedenen Stadtvierteln konzentriert, was Tokios Bequemlichkeit und wirtschaftliche Vitalität unterstützt. Vor allem im Rinkai-Hafenviertel, Toyosu und Shinagawa ist eine lebhafte Konzentration zu beobachten.

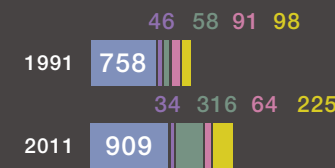
Akasaka



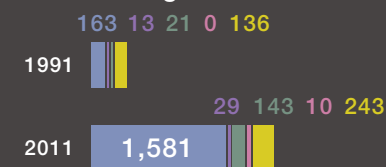
Roppongi/Toranomon



Hamamatsucho/Takeshiba



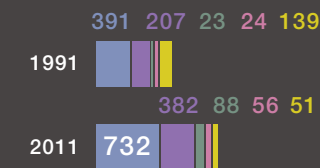
Shinagawa




Ueno/Asakusa



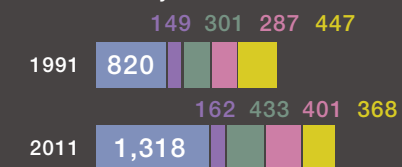
Akihabara



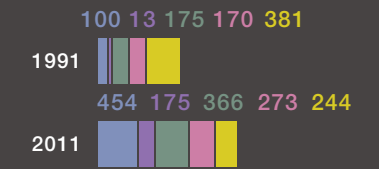
Kinshicho/Kamedo



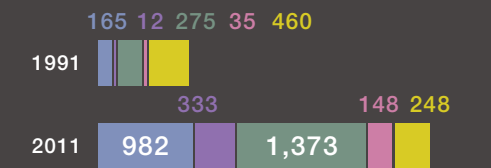
Tsukiji



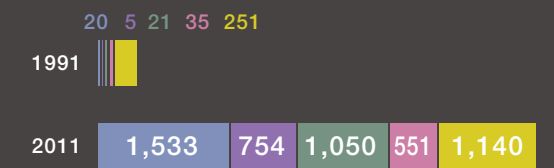
Harumi



Toyosu



Rinkai*



Quelle: erstellt von Amt für Stadtentwicklung, Tokio Metropolitan Regierung, "Studie über Landnutzung"
 *Rinkai: Gebiet von Odaiba, Aomi, Ariake-kita und Ariake-Minami im Hafenviertel