

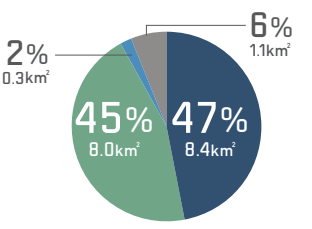
# LAND USE

## 東京の土地利用\*2

東京は日本の国土の僅か0.6%の面積で、約10%程度に当たる1,300万人の活動を支えています。そこでは、様々な土地利用がなされています。東京の市街地は鉄道の整備とともに発達してきました。

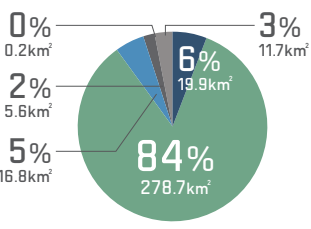
民有宅地※の用途別内訳 ■ 商業 ■ 住宅 ■ 工業 ■ 農地 ■ 山林 ■ その他

都心3区(千代田区・中央区・港区)



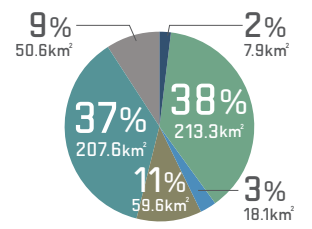
民有宅地 17.8km²  
全体 42.2km²

区部



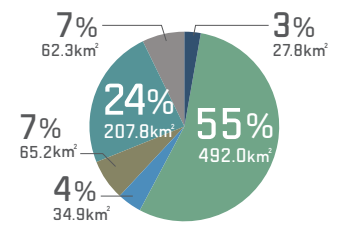
民有宅地 332.9km²  
全体 626.7km²

多摩



民有宅地 557.1km²  
全体 1160.1km²

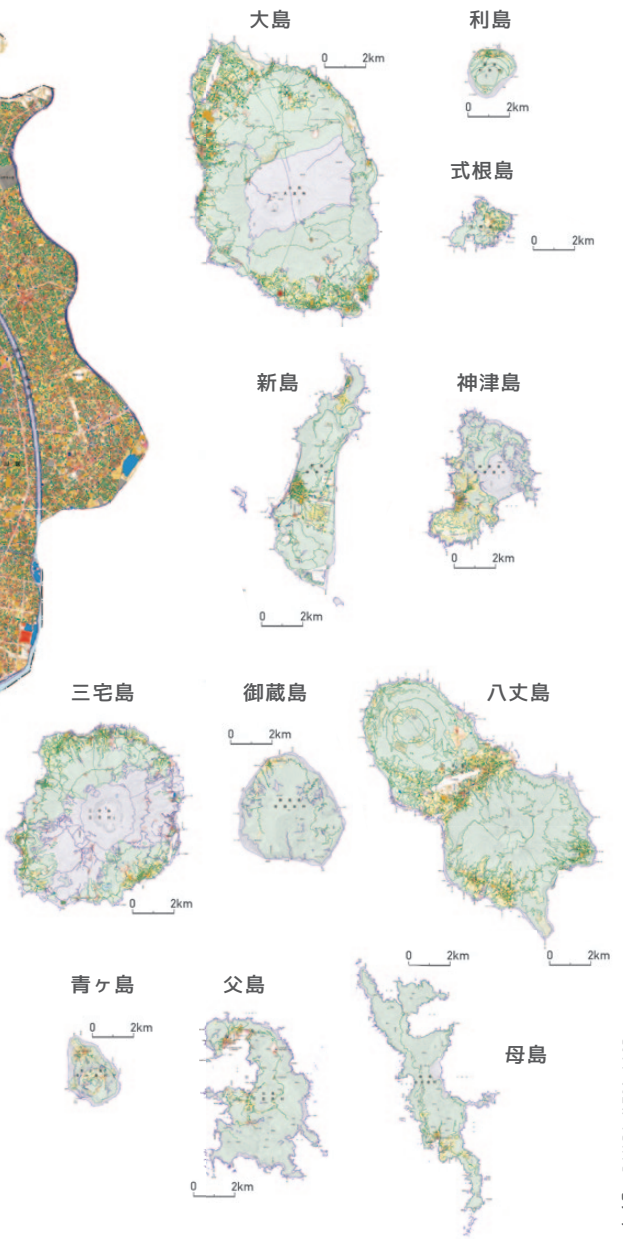
東京都全体(島しょは含まず。)



民有宅地 890.0km²  
全体 1786.8km²

- 官公庁施設
- 教育文化施設
- 厚生医療施設
- 供給処理施設
- 事務所建築物
- 専用商業施設
- 住商併用建物
- 宿泊・遊興施設
- スポーツ・興業施設
- 独立住宅
- 集合住宅
- 専用工場
- 住居併用工場
- 倉庫・運輸関係施設
- 屋外利用地・仮設建物
- 公園・運動場等
- 未利用地等
- 農林漁業施設
- 田
- 畑
- 樹園地
- 採草放牧地
- 水面・河川・水路
- 森林
- 原野

1:30,000  
0 3km



※ 民有宅地…全体面積から公有地などを除いたもの 出典：\*1 国土庁「平成11年版首都圏白書」(1999年5月) \*2 東京都都市整備局「東京の土地2014(土地関係資料集)」(2015年10月)