




凡 例

-  計画地
-  区界
-  町界



Scale 1:10,000



図 1 計画地位置図

注 1 : 本地図は、国土院院長の承認(平 19 国地関公第 377 号)を得て作成した東京都地形図(S=1:2,500)を使用して作成したものである。無断複製を禁ずる。

注 2 : 本地図は、東京都縮尺 1/2,500 の地形図(道路網図)を使用して作成したものである。ただし、計画線は、都市計画道路の計画図から転記したものである。無断複製を禁ず。(承認番号) 26 都市基街測第 218 号、平成 27 年 1 月 16 日



図2 配置計画（パース）