



東京都市計画地区計画 勝どき東地区地区計画





計画図

[東京都決定]

凡 例

-  地区計画、再開発等促進区及び地区整備計画の区域
-  地区区分界

主要な公共施設

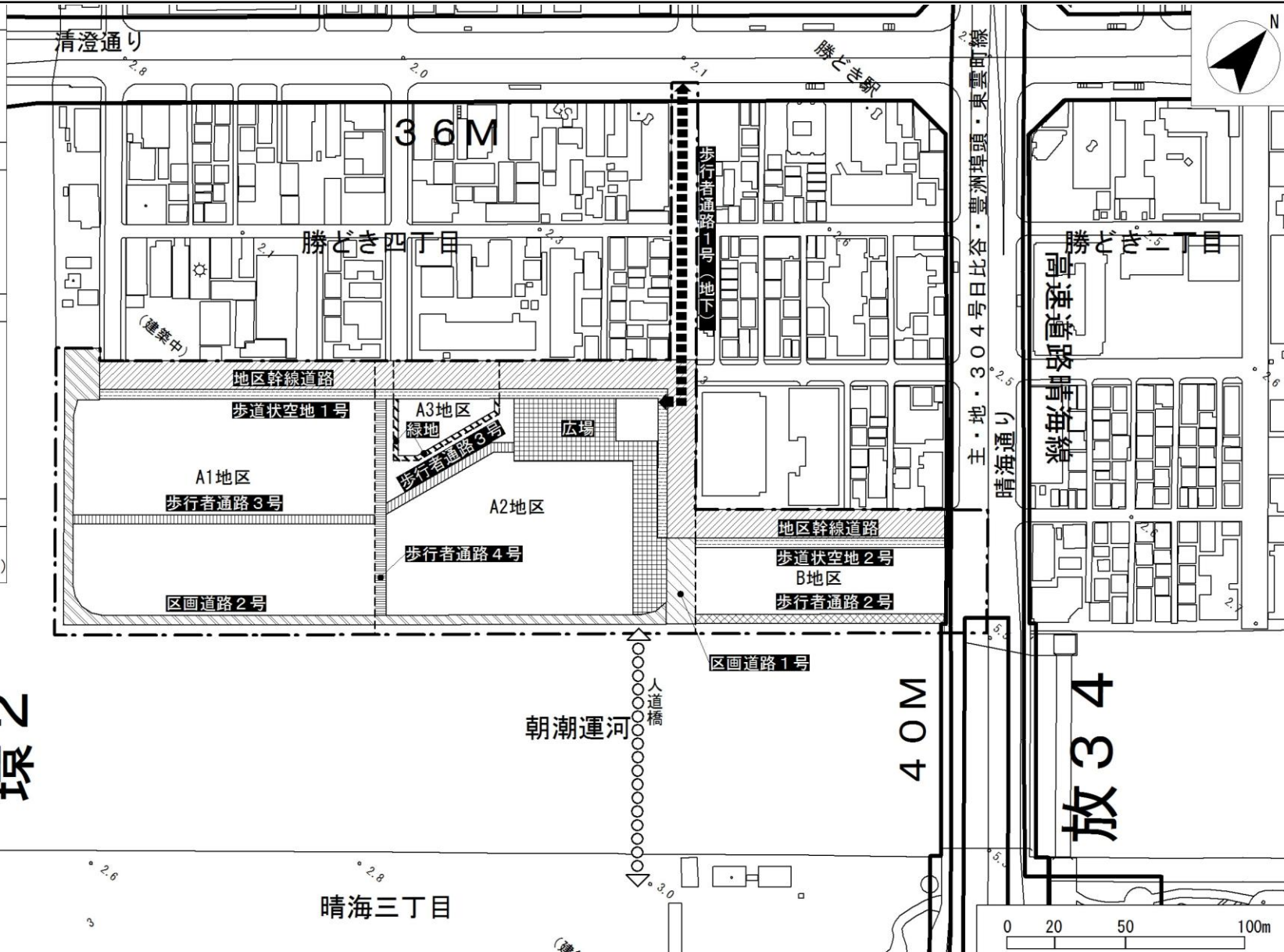
-  地区幹線道路
-  歩行者通路1号(地下)
-  歩道状空地
-  広場

地区施設

-  区画道路1号
-  区画道路2号
-  歩行者通路2号
-  歩行者通路3号
-  歩行者通路4号
-  緑地

参 考 (地区計画区域外)

-  人道橋
(認定区道として整備予定)



4車線39M

環2

40M

放34