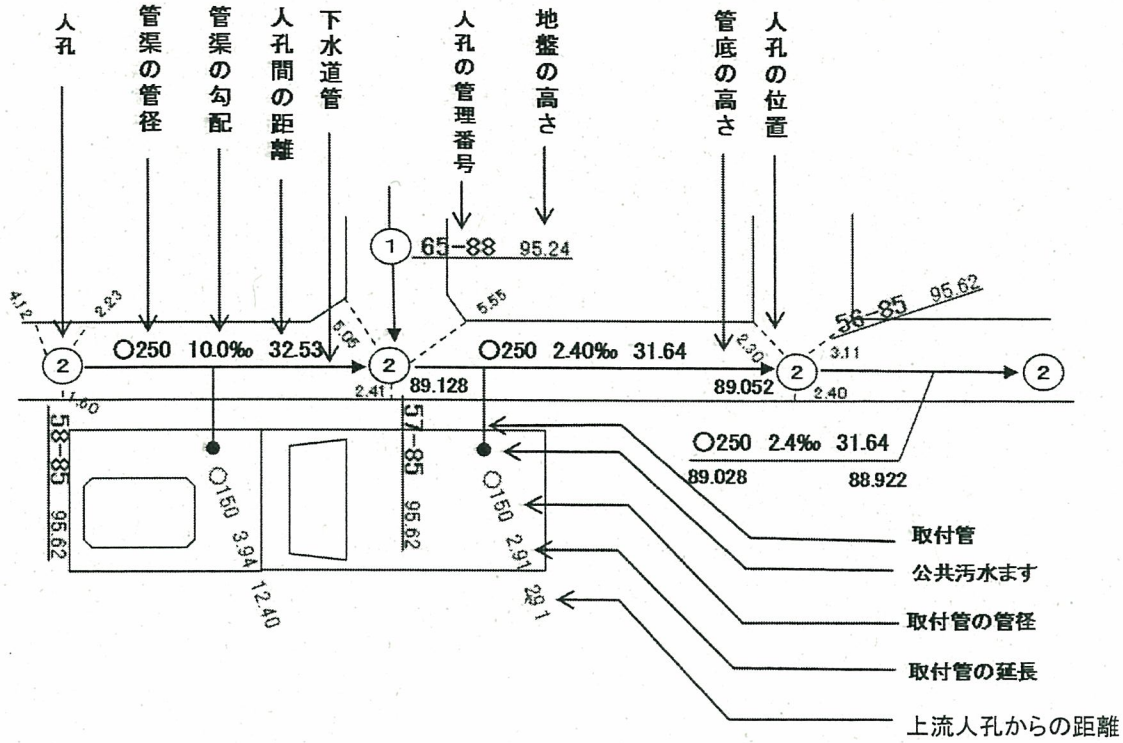


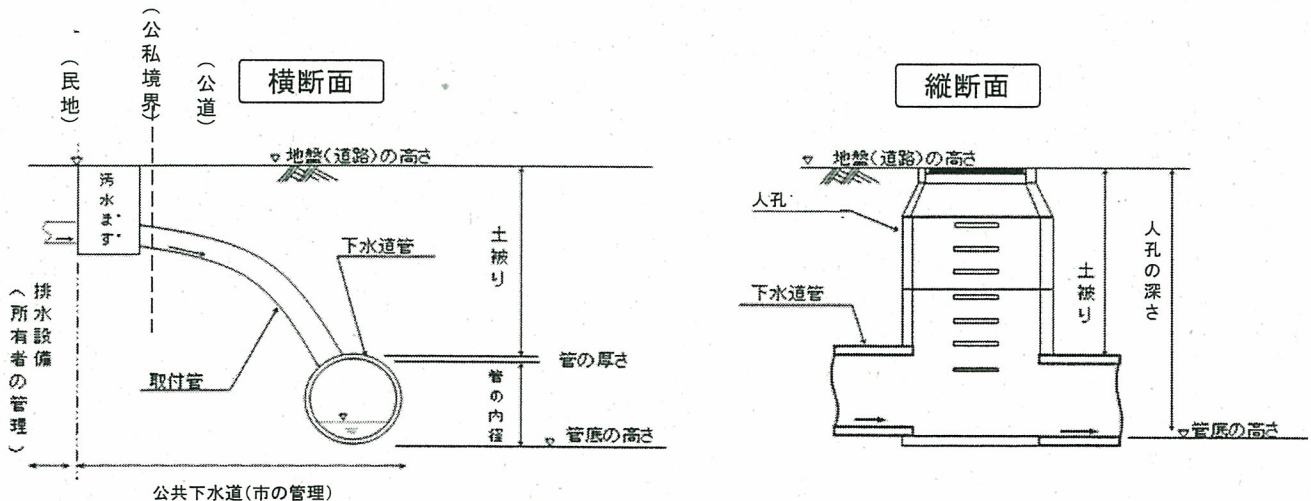
施設平面図の見方

- ・施設平面図は、上方向が「北」を示しています。
- ・下水道管の矢印(→)は、下水の流れる方向です。



下水道管の布設状況

- ・地盤の高さと管底の高さは、東京湾平均海面からの高さです。
- ・土被りは、「地盤の高さ-管底の高さ-管径」で算出してください。
- ・公共汚水ますは、民地内にある場合と、公道のL型にある場合があります。

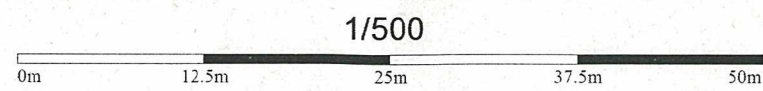


- ・東大和市内全域が分流式です。
- ・道路用雨水管には接続できませんので、宅地の雨水については浸透処理をお願いします。
- ・管渠のオフセットについては、図示されておりませんので、現地確認をお願いします。



- | | |
|---|---|
| ① | |
| ② | |
| ③ | ④ |
| ⑤ | ⑥ |

参考図(汚水)
 占用位置が変更になっている場合があります。
 最終判断は試掘等で確認してください。
 東大和市 下水道課





①	
②	
③	④
⑤	⑥

向原3丁目



有料駐車場

1/500



参考図(汚水)
 占用位置が変更になっている場合があります。
 最終判断は試掘等で確認してください。
 東大和市 下水道課



①	
②	
③	④
⑤	⑥



東大和市建設環境部下水道課

1/500



参考図(汚水)
 占用位置が変更になっている場合があります。
 最終判断は試掘等で確認してください。
 東大和市 下水道課



向原6丁目

- | | |
|---|---|
| ① | |
| ② | |
| ③ | ④ |
| ⑤ | ⑥ |

1/500



参考図(汚水)
 占用位置が変更になっている場合があります。
 最終判断は試掘等で確認してください。
 東大和市 下水道課



①	
②	
③	④
⑤	⑥




参考図(汚水)
 占用位置が変更になっている場合があります。
 最終判断は試掘等で確認してください。
 東大和市 下水道課

東大和市建設環境部下水道課

- | | |
|---|---|
| ① | |
| ② | |
| ③ | ④ |
| ⑤ | ⑥ |



1/500



参考図(汚水)
 占用位置が変更になっている場合があります。
 最終判断は試掘等で確認してください。
 東大和市 下水道課