

## 東京の土地 過去発行版（東京の土地 2010～2014）の一部データの訂正

### 【箇所】

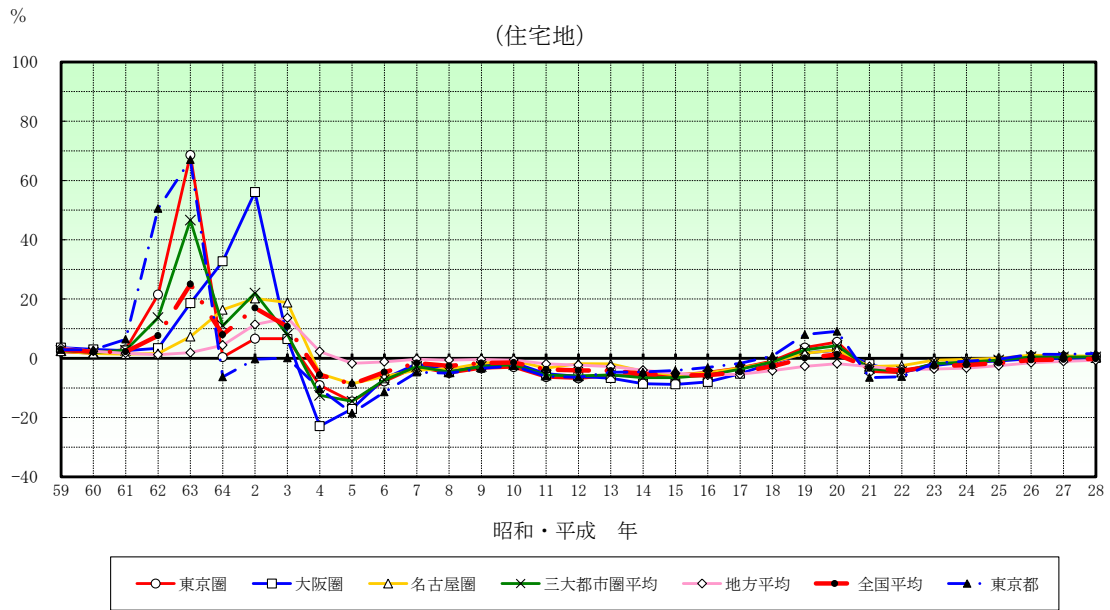
東京の土地 2010 の 9～10 ページ及び東京の土地 2011～2014 の 10～11 ページの図 1-1-5 全国の公示価格対前年変動率の推移グラフにおいて、東京都のデータ及び東京圏・大阪圏・名古屋圏・三大都市圏平均・地方平均・全国平均の一部データに誤りがありましたので、別紙のとおり訂正します。

【修正内容】

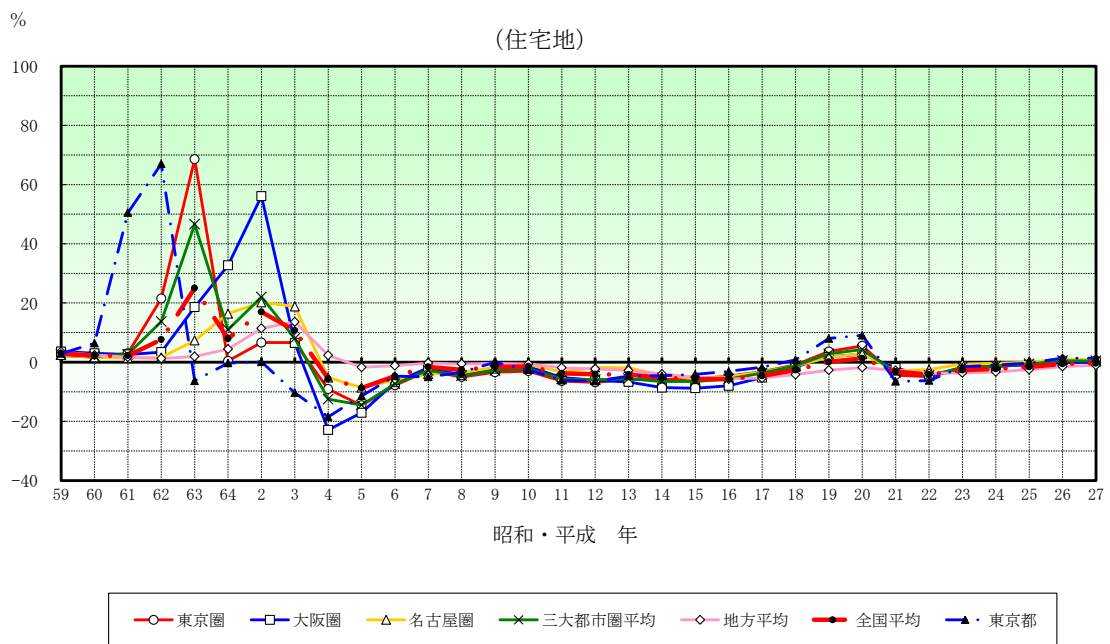
○住宅地

- ・東京都のデータを昭和59年から平成9年まで訂正

① 住宅地（正）



住宅地（誤）

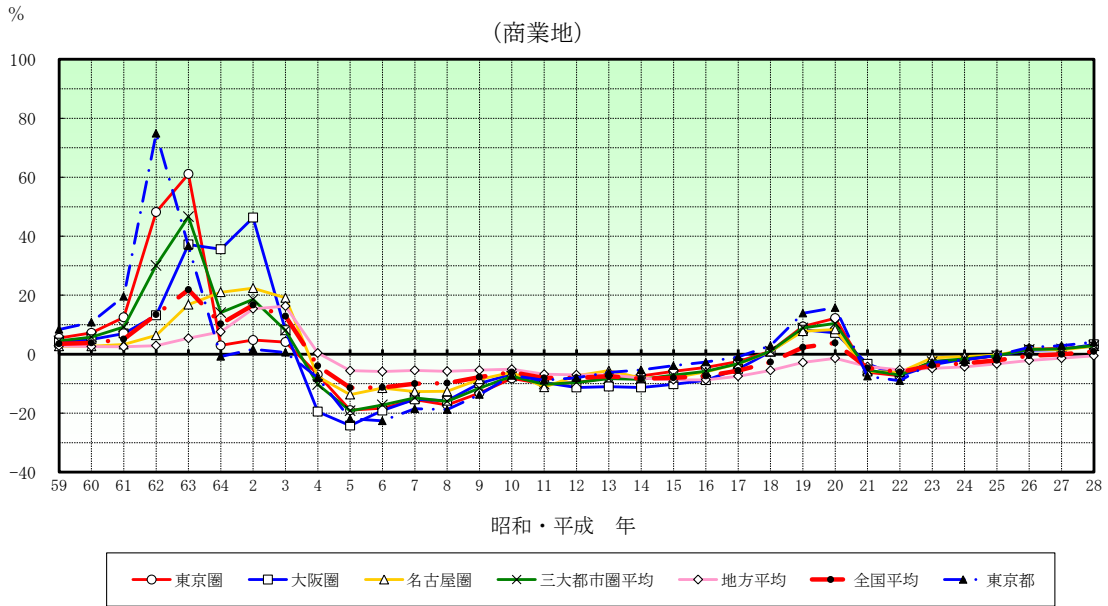


【修正内容】

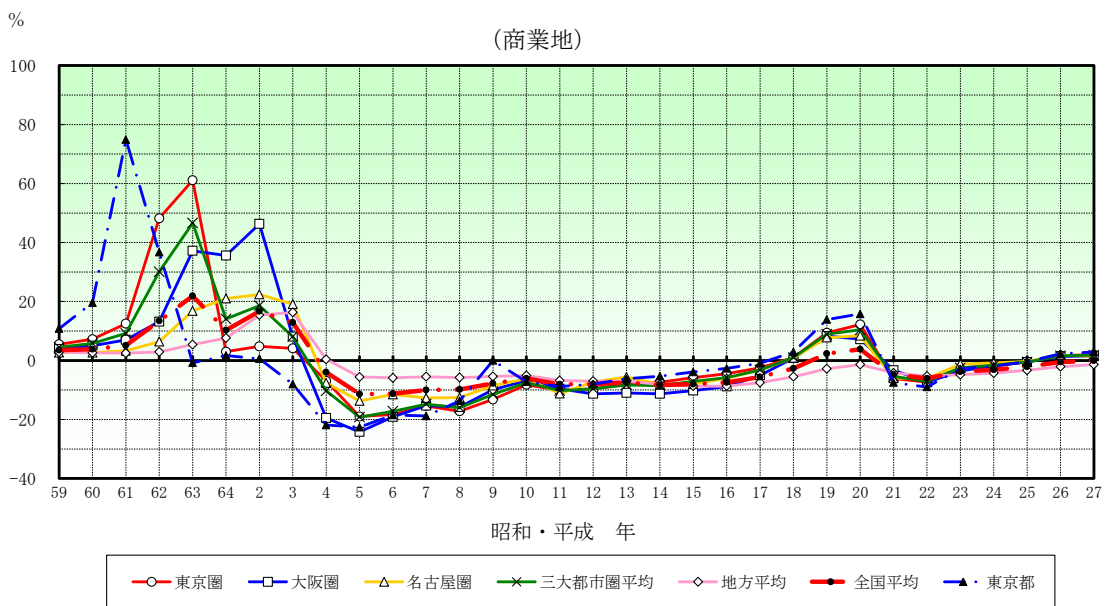
○商業地

- ・東京都のデータを昭和 59 年から平成 9 年まで訂正

② 商業地 (正)



商業地 (誤)

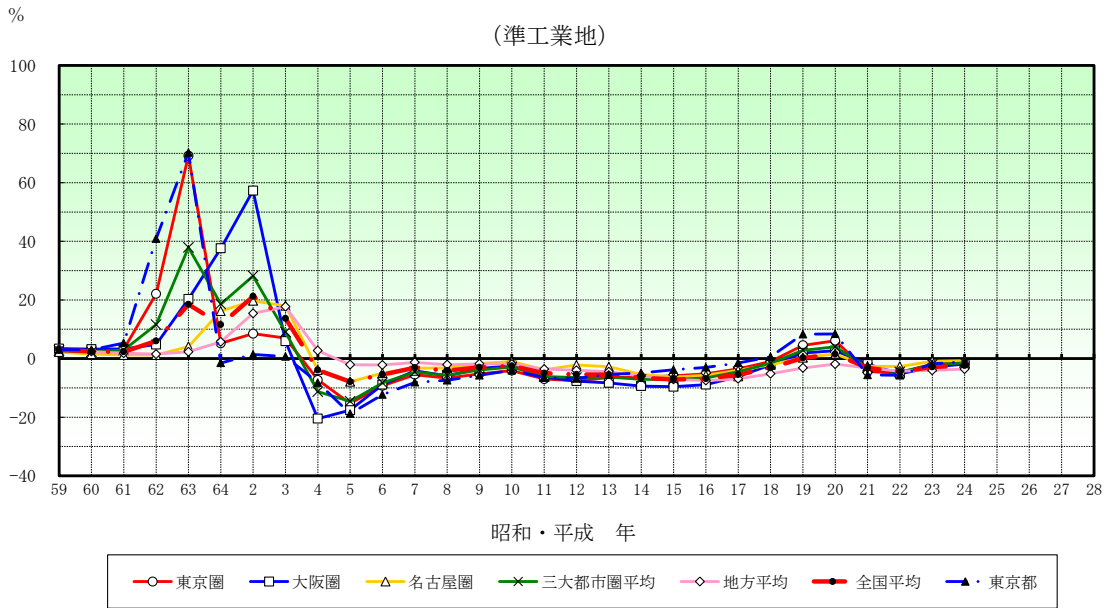


【修正内容】

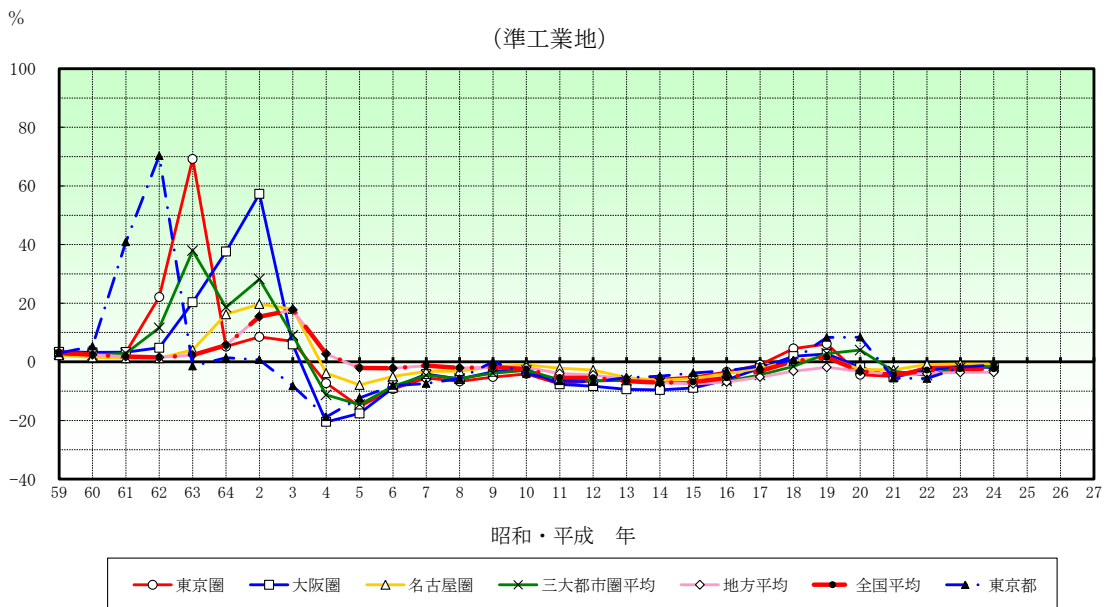
○準工業地

- ・全国平均及び東京都のデータを昭和 59 年から平成 9 年まで訂正
- ・東京圏・大阪圏・名古屋圏・三大都市圏平均・地方平均・全国平均を平成 11 年から平成 23 年まで訂正

③ 準工業地 (正)



準工業地 (誤)

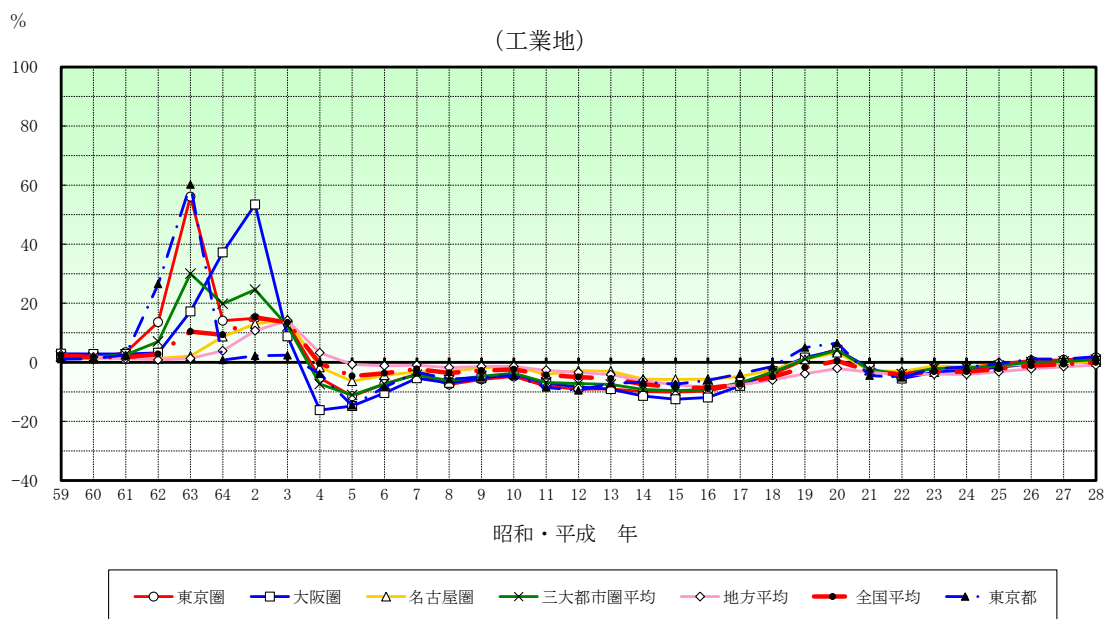


【修正内容】

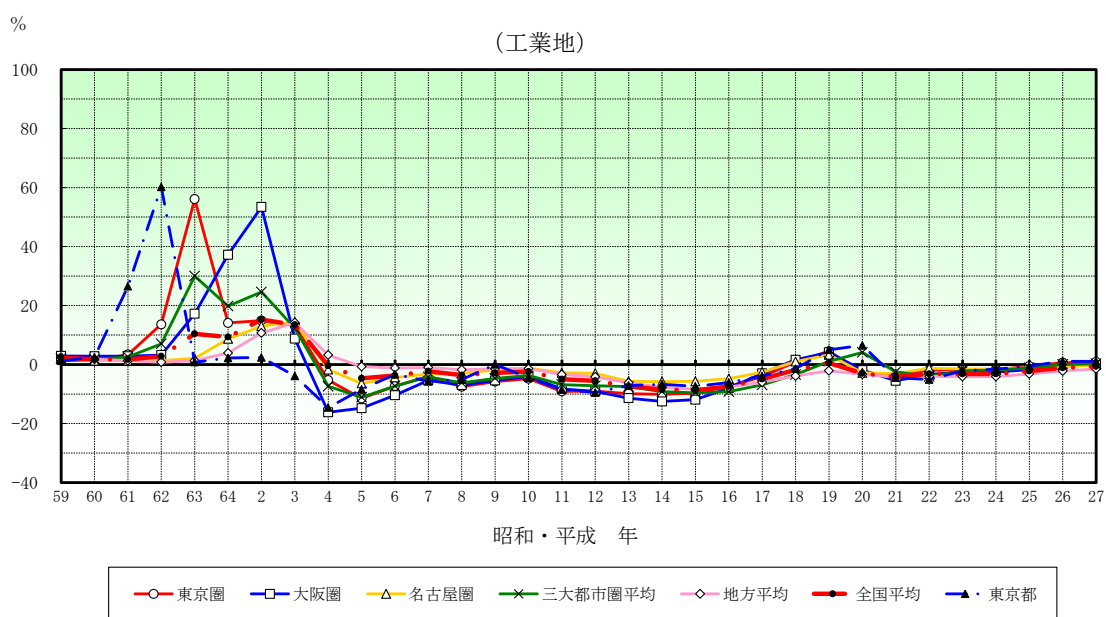
○工業地

- ・東京都のデータを昭和 59 年から平成 9 年まで訂正
- ・東京圏・大阪圏・名古屋圏・三大都市圏平均・地方平均・全国平均を平成 11 年から平成 23 年まで訂正

④ 工業地 (正)



工業地 (誤)

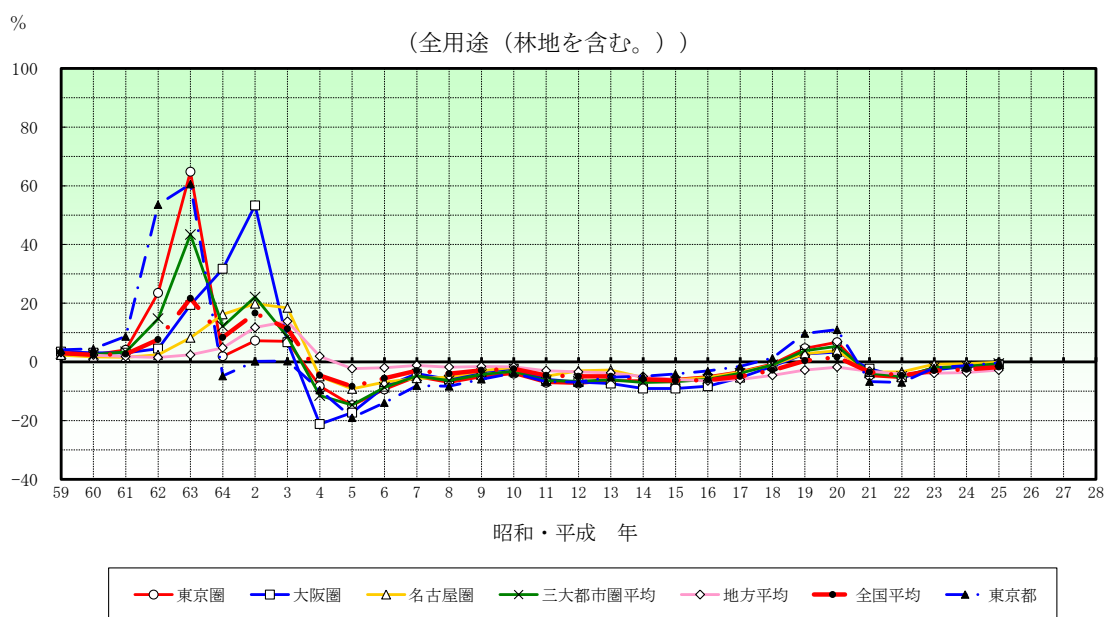


【修正内容】

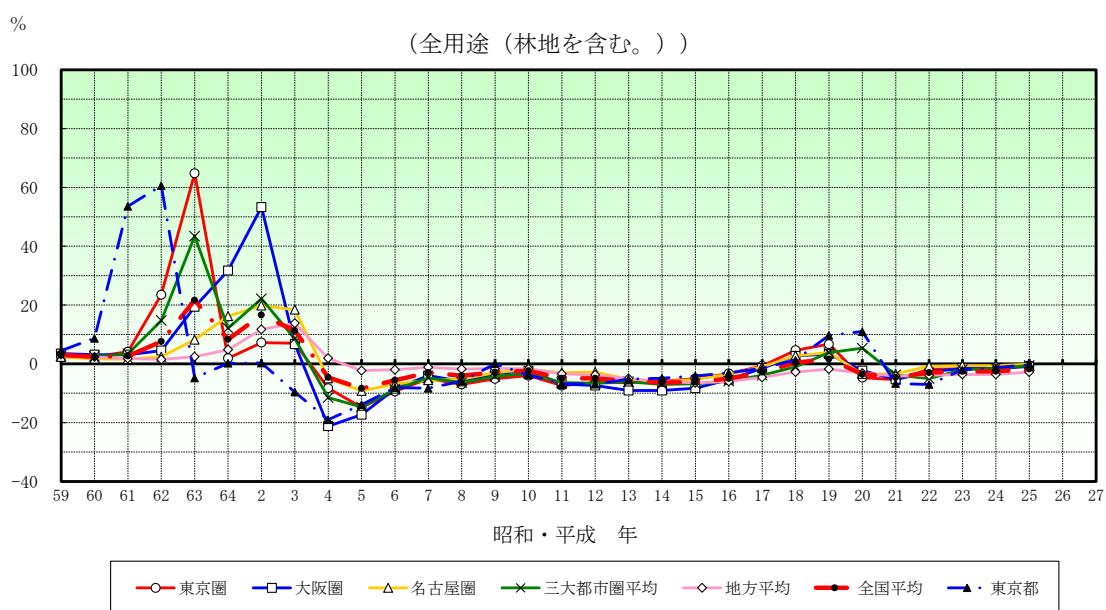
○全用途（林地を含む）

- ・東京都のデータを昭和 59 年から平成 9 年まで訂正
- ・東京圏・大阪圏・名古屋圏・三大都市圏平均・地方平均・全国平均を平成 11 年から平成 23 年まで訂正

⑤ 全用途（林地を含む）（正）



全用途（林地を含む）（誤）

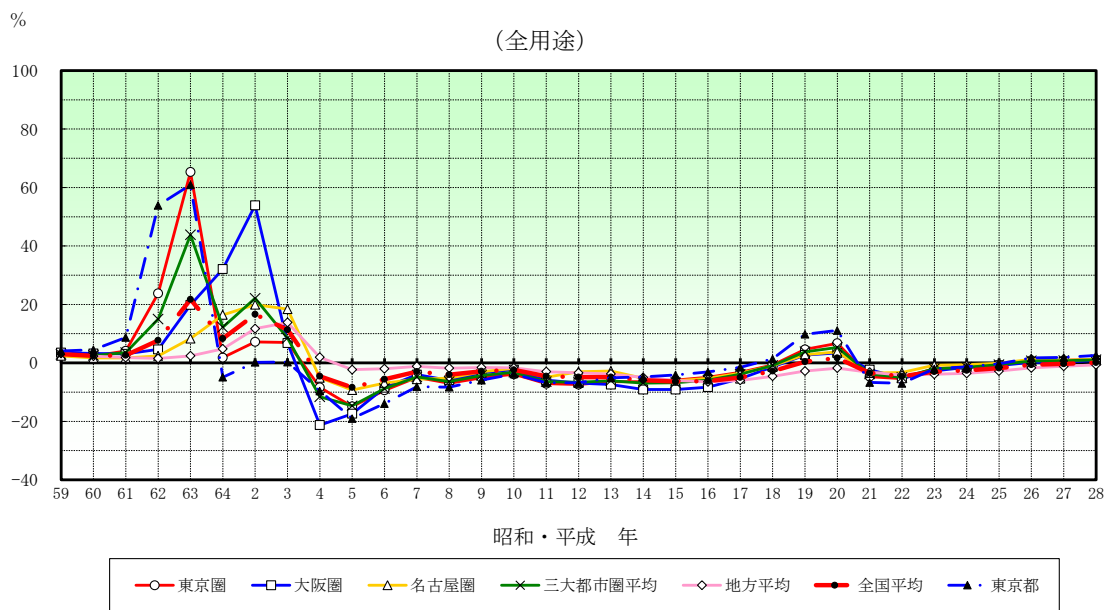


【修正内容】

○全用途

- ・東京都のデータを昭和 59 年から平成 9 年まで訂正
- ・東京圏・大阪圏・名古屋圏・三大都市圏平均・地方平均・全国平均を平成 11 年から平成 23 年まで修正。大阪圏については平成 27 年も訂正

⑥ 全用途 (正)



全用途 (誤)

