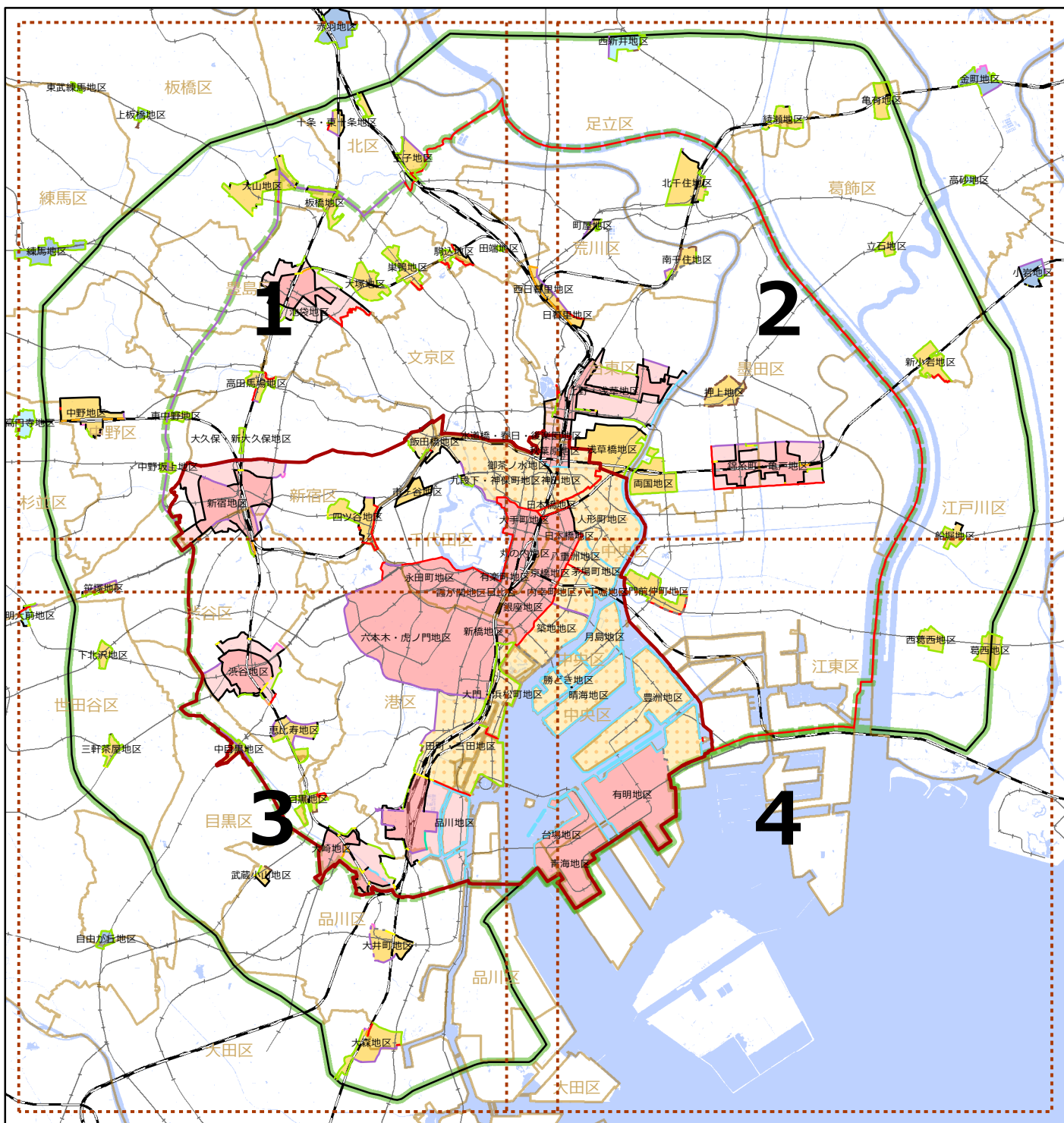
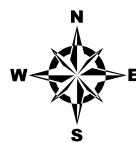



図2-0 中枢広域拠点内整備区分図（分割配置図）



境界線凡例

- 延長線
- 敷地境界
- 河川中心
- 河川等界
- 用途界
- 町丁目界
- 道路中心
- 道路境界
- 道路境界から20M
- 道路境界から30M
- 都計道中心
- 都計道境界
- 都計道の境界から20M
- 鉄道中心
- 鉄道境界
- 区画整理区域界
- 地区計画界
- 緊急整備地域界
- 都市計画公園界
- 護岸境界
- 見通し線
- その他
- 不明



整備区分凡例

- 中核的な拠点地区
- 中核的な拠点周辺地区
- 中核的な拠点周辺地区（上限250%）
- 活力とにぎわいの拠点地区
- 活力とにぎわいの拠点地区群
- 枢要な地域の拠点地区
- 地域の拠点地区

境界線凡例2

- 中枢広域拠点域
- センター・コア・エリア
- 国際ビジネス交流ゾーン