










「みどりのデータマップ」 (部分サンプル)

「みどりのデータマップ」は、都市開発諸制度等による開発区域、公園、街路樹、水面、既存の樹林等のみどりの分布状況を1枚の図面に総合的に表したものです。(下図は、その一部を示したものです。)

事業者は、このデータマップも参考に、開発区域における公開空地等について、みどりのネットワークに配慮した空間計画を立案することとなります。



凡例

 市街地再開発事業	 高度利用地区	 再開発等促進区を定める地区計画
 特定街区	 総合設計	 公園・運動場等
 街路樹	 歩道4.75m以上の道路	 水面