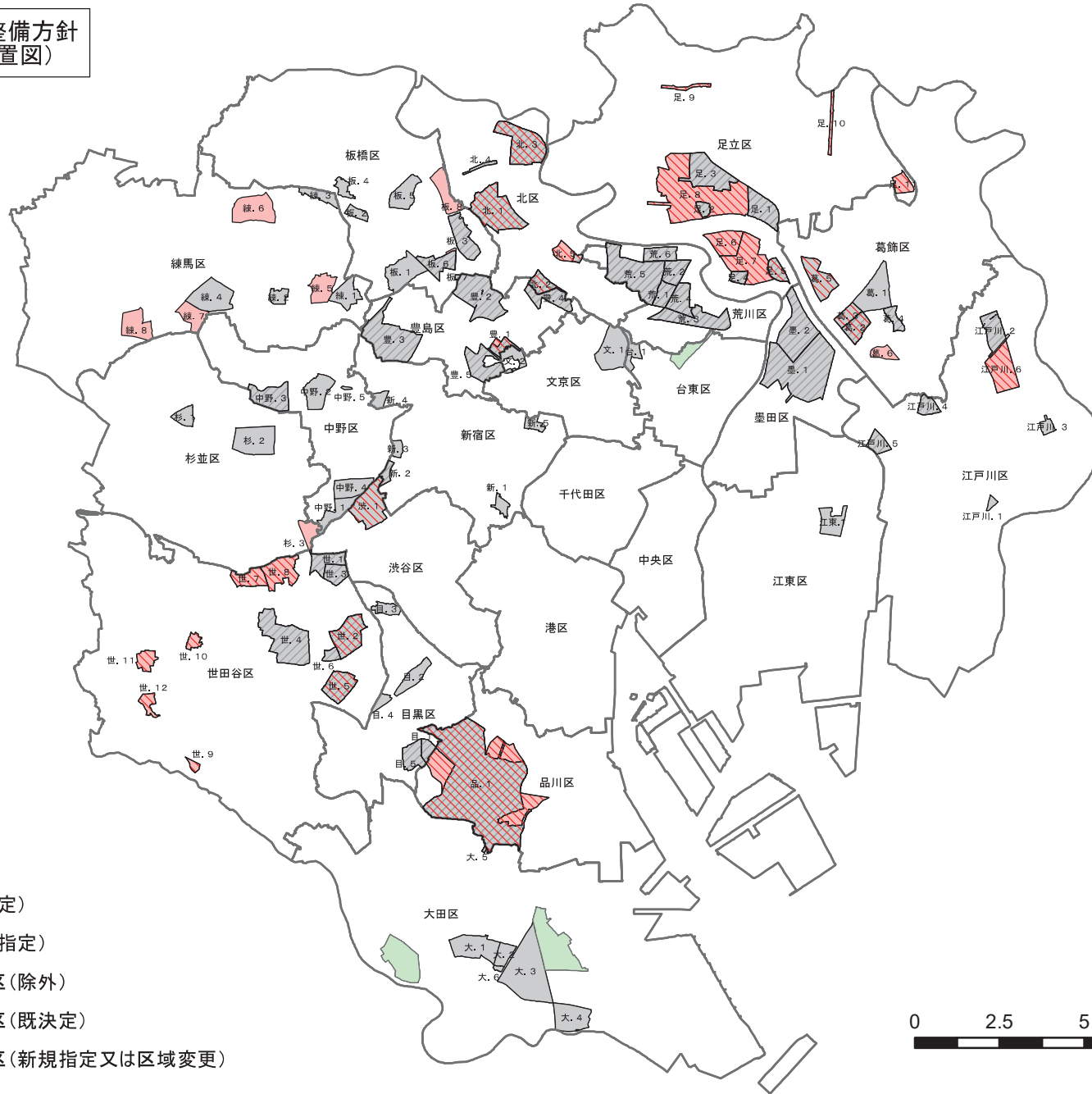


防災再開発促進地区 一覧






区名	番号	地区名	防災再開発促進地区		防災公共施設	
			新規指定	区域変更	新規指定	既決定
新宿区	新. 1	若葉・須賀町地区	—	—	—	—
	新. 2	西新宿地区	—	—	—	●
	新. 3	北新宿地区	—	—	—	—
	新. 4	上落合地区	—	—	—	—
	新. 5	赤城周辺地区	—	—	—	—
文京区	文. 1	千駄木・向丘地区	—	—	—	—
	文. 2	大塚五・六丁目地区	—	—	—	—
台東区	台. 1	谷中二・三・五丁目地区	—	—	—	—
墨田区	墨. 1	東向島・京島・八広地区	—	—	—	●
	墨. 2	鐘ヶ淵周辺地区	—	—	—	●
江東区	江東. 1	北砂三・四・五丁目地区	—	—	—	—
品川区	品. 1	荏原地区	—	●	●	●
目黒区	目. 1	目黒本町地区	—	—	—	●
	目. 2	上目黒・祐天寺地区	—	—	—	—
	目. 3	駒場地区	—	—	—	—
	目. 4	五本木地区	—	—	—	—
	目. 5	目黒本町六丁目・原町・洗足地区	—	—	—	●
大田区	大. 1	西蒲田・蒲田地区	—	—	—	—
	大. 2	蒲田二・三丁目地区	—	—	—	—
	大. 3	大森中・糀谷・蒲田地区	—	—	—	—
	大. 4	羽田地区	—	—	—	—
	大. 5	補助29号線沿道地区	—	—	—	●
	大. 6	蒲田四丁目地区	—	—	—	—
世田谷区	世. 1	北沢五丁目・大原一丁目地区	—	—	—	●
	世. 2	太子堂・三宿地区	—	●	●	●
	世. 3	北沢三・四丁目地区	—	—	—	●
	世. 4	世田谷区役所周辺地区	—	—	—	●
	世. 5	上馬・野沢地区	—	—	●	●
	世. 6	太子堂四丁目地区	—	—	—	●
	世. 7	下高井戸駅周辺地区	●	—	●	—
	世. 8	明大前駅周辺地区	●	—	●	—
	世. 9	玉川三丁目地区	●	—	●	—
	世. 10	千歳船橋駅周辺地区	●	—	●	—
	世. 11	祖師ヶ谷大蔵駅周辺地区	●	—	●	—
	世. 12	大蔵地区	●	—	●	—
渋谷区	渋. 1	本町地区	—	—	●	—
中野区	中野. 1	南台地区	—	—	—	—
	中野. 2	平和の森公園周辺地区	—	—	—	—
	中野. 3	大和町地区	—	—	—	●
	中野. 4	弥生町地区	—	—	—	—
	中野. 5	新井薬師前駅周辺地区	—	—	—	—
杉並区	杉. 1	天沼三丁目地区	—	—	—	—
	杉. 2	阿佐谷南・高円寺南地区	—	—	—	—
	杉. 3	方南一丁目地区	●	—	—	—
豊島区	豊. 1	東池袋四・五丁目地区	—	●	●	●
	豊. 2	池袋本町・上池袋地区	—	—	—	●
	豊. 3	長崎・南長崎地区	—	●	—	●
	豊. 4	染井霊園周辺地区	—	—	—	●
	豊. 5	雑司が谷・南池袋地区	—	●	—	●

区名	番号	地区名	防災再開発促進地区		防災公共施設	
			新規指定	区域変更	新規指定	既決定
北区	北. 1	十条地区	—	—	●	●
	北. 2	西ヶ原外大跡地周辺地区	—	—	—	●
	北. 3	志茂東地区	—	—	●	●
	北. 4	赤羽西地区	—	—	—	●
	北. 5	堀船・栄町・上中里地区	—	●	—	●
荒川区	荒. 1	荒川五・六丁目地区	—	—	—	●
	荒. 2	町屋二・三・四丁目地区	—	—	—	●
	荒. 3	南千住・荒川地区	—	—	—	●
	荒. 4	荒川二丁目周辺地区	—	—	—	●
	荒. 5	尾久地区	—	—	—	●
	荒. 6	尾久の原公園周辺地区	—	—	—	●
板橋区	板. 1	大谷口地区	—	—	—	—
	板. 2	上板橋駅南口地区	—	—	—	—
	板. 3	仲宿地区	—	—	—	●
	板. 4	若木地区	—	—	—	—
	板. 5	前野町地区	—	—	—	—
	板. 6	大山駅周辺地区	—	●	—	●
	板. 7	大山金井町地区	—	—	—	●
	板. 8	清水町・蓮沼町周辺地区	●	—	—	—
練馬区	練. 1	江古田北部地区	—	—	—	—
	練. 2	練馬地区	—	—	—	—
	練. 3	北町地区	—	—	—	—
	練. 4	貫井・富士見台地区	—	—	—	—
	練. 5	桜台地区	●	—	—	—
	練. 6	田柄地区	●	—	—	—
	練. 7	富士見台駅南側地区	●	—	—	—
足立区	足. 1	足立一・二・三・四丁目地区	—	—	—	●
	足. 2	関原一丁目地区	—	—	—	●
	足. 3	西新井駅西口周辺地区	—	—	—	●
	足. 4	千住仲町地区	—	—	—	●
	足. 5	柳原地区	—	—	●	●
	足. 6	千住西地区	●	—	●	—
	足. 7	北千住駅東西周辺地区	●	—	●	—
	足. 8	梅田・関原・本木・興野地区	●	—	●	—
	足. 9	補助261号線沿道地区	●	—	—	—
	足. 10	補助109号線沿道地区	●	—	●	—
	足. 11	中川二・三丁目地区	●	—	●	—
葛飾区	葛. 1	立石地区	—	—	—	—
	葛. 2	東四つ木地区	—	—	●	●
	葛. 3	四つ木一・二丁目地区	—	—	●	—
	葛. 4	東立石四丁目地区	—	—	—	●
	葛. 5	堀切二丁目周辺及び四丁目地区	—	—	●	—
	葛. 6	西新小岩五丁目地区	●	—	—	—
江戸川区	江戸川. 1	一之江駅付近地区	—	—	—	—
	江戸川. 2	JR小岩駅周辺地区	—	●	—	●
	江戸川. 3	篠崎駅西部地区	—	—	—	—
	江戸川. 4	松島三丁目地区	—	—	—	●
	江戸川. 5	平井二丁目付近地区	—	—	—	●
	江戸川. 6	南小岩南部・東松本付近地区	●	—	●	—

東京都市計画防災街区整備方針  
防災再開発促進地区(位置図)



凡例

-  防災公共施設(既決定)
-  防災公共施設(新規指定)
-  防災再開発促進地区(除外)
-  防災再開発促進地区(既決定)
-  防災再開発促進地区(新規指定又は区域変更)

