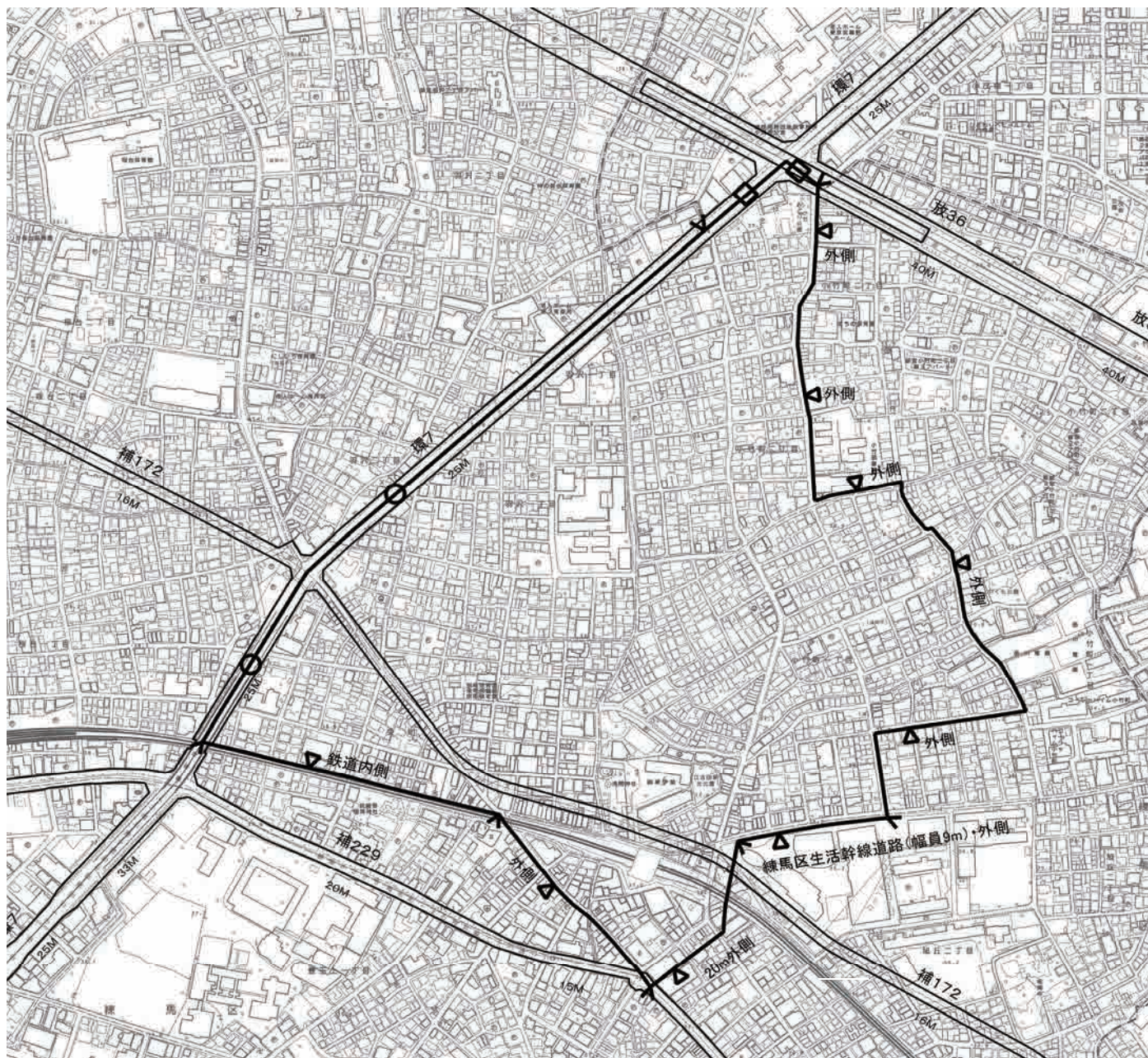


# 江古田北部地区 (練. 1)



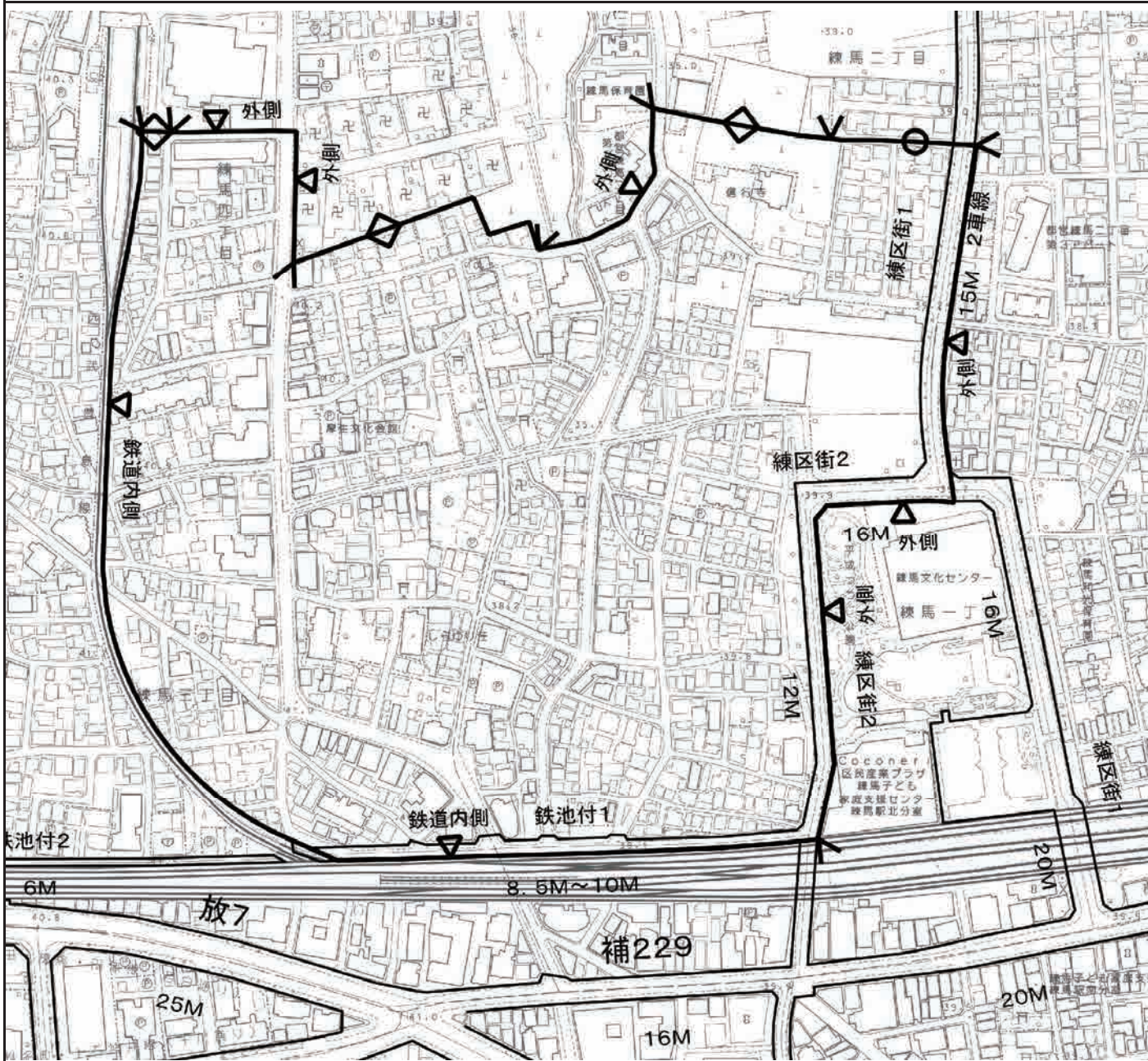
練. 1 江古田北部地区		約46.4ha
防災再開発促進地区		
道路センター		
道路の外側		外側
鉄道の内側		鉄道内側
区境		
線種境界マーク		
地区内の 事業等	沿道整備事業 (事業中)	環 7 沿道
	沿道地区計画 (決定済)	羽沢・小竹町地区、 環状七号線桜台・栄 町・豊玉地区
	地区計画 (決定済)	江古田駅北口地区、 江古田北部地区、 江古田南部地区

防災再開発促進地区に含まれる町丁目	
小竹町一丁目 (23~32、37~81) 小竹町二丁目 (44~72、74~80) 羽沢一丁目 (1~22) 栄町 (4、5、16~46) 旭丘一丁目 (66の一部、67の一部、71の一部、 72~74、76~78) 旭丘二丁目 (42の一部、43の一部、44の一部、 45)	



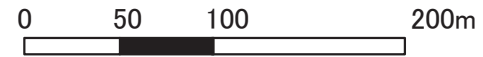


# 練馬地区 (練. 2)



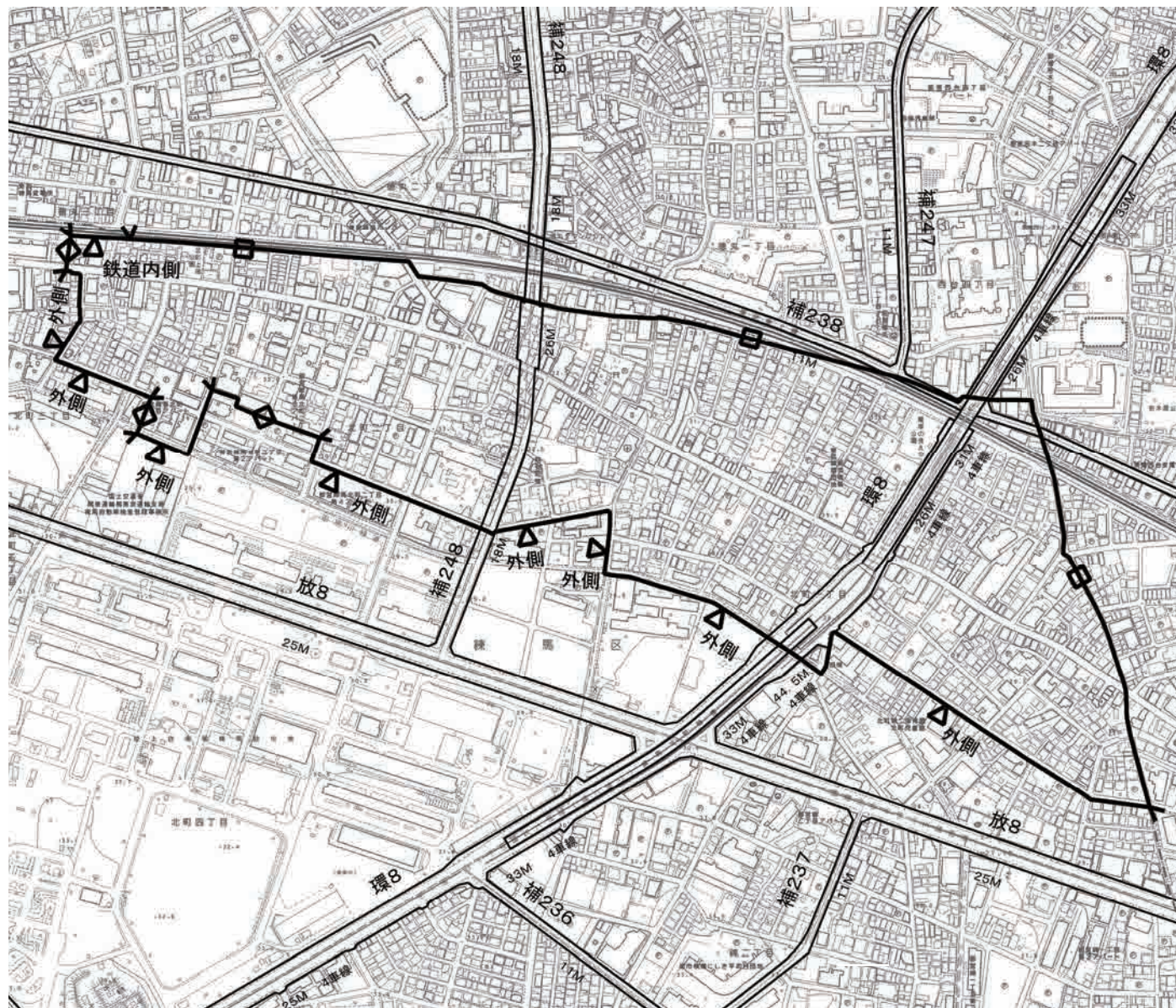
練. 2 練馬地区	約20.0ha
防災再開発促進地区	
道路センター	
道路の外側	
鉄道の内側	
地境	
線境界マーク	

防災再開発促進地区に含まれる町丁目
練馬一丁目 (8~16、38~44)
練馬二丁目 (5~12)
練馬三丁目 (14~25)
練馬四丁目 (1~6、11~14、26の一部)





# 北町地区 (練. 3)



練. 3 北町地区	約31.1ha
防災再開発促進地区	
道路の外側	外側
鉄道の内側	鉄道内側
区境	
地境	
線種境界マーク	
地区内の 事業等	地区計画 (決定済) 東武練馬駅南口周 辺地区、 北町二丁目西部地 区、 北町一丁目地区

防災再開発促進地区に含まれる町丁目	
北町一丁目	(3~5、15~17、20~46)
北町二丁目	(9の一部、16~26、27の一部、 28の一部、29~31、33の一部、 34~41)





# 貫井・富士見台地区 (練. 4)



練. 4 貫井・富士見台地区	約92.3ha	
防災再開発促進地区		
道路の内側	内側	
道路の外側	外側	
鉄道の内側	鉄道内側	
線種境界マーク		
地区内の 事業等	住宅市街地総合整備事業 (密集型)(事業中)	地区全域
	地区計画 (決定済)	富士見台駅北部地区
	地区計画 (予定)	
	東京都建築安全条例に基づく 新たな防火規制 (一部)	

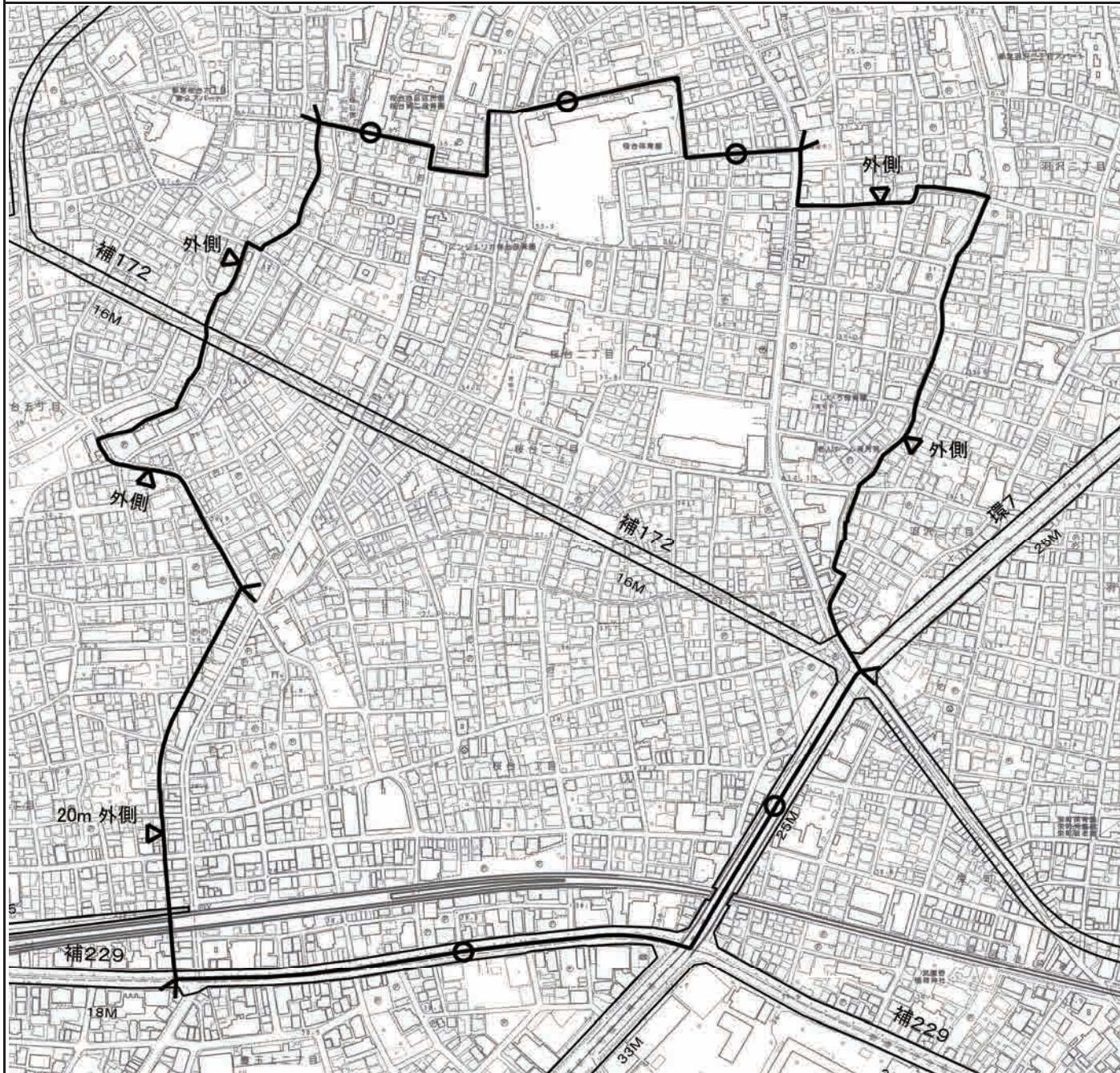
## 防災再開発促進地区に含まれる町丁目

- 貫井一丁目 (13~35、36の一部)
- 貫井二丁目 (11~26、28~32)
- 貫井三丁目 (9~55)
- 貫井四丁目 (1~27、29の一部、30の一部、31~43、47の一部)
- 富士見台三丁目 (1~19、20の一部、21~36、37の一部、46の一部、47~54、55の一部)
- 富士見台四丁目 (1~2、3の一部、4の一部、5の一部、6、7の一部、8、9の一部)





# 桜台地区 (練. 5)



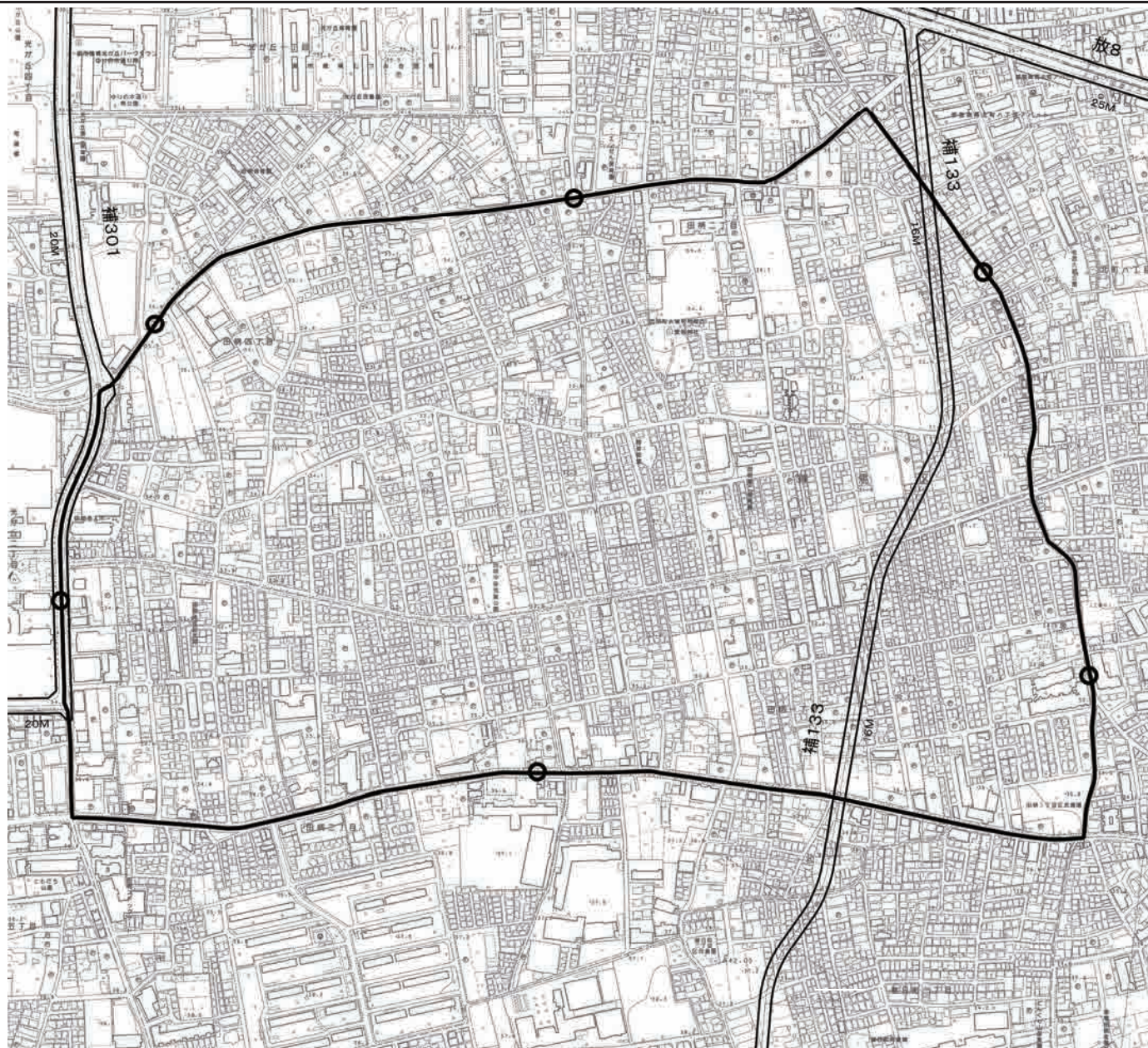
練. 5 桜台地区		約50.6ha
防災再開発促進地区		
道路センター		
道路の外側		外側
線種境界マーク		
地区内の 事業等	住宅市街地総合整備事業 (密集型) (予定)	
	地区計画 (予定)	
	東京都建築安全条例に基づ く新たな防火規制(予定)	

防災再開発促進地区に含まれる町丁目
桜台一丁目 桜台二丁目 桜台三丁目 (20~29、37、38の一部) 桜台四丁目 (1の一部、10の一部、11の一部、 12の一部、30の一部、31の一部、 32の一部)





# 田柄地区 (練. 6)



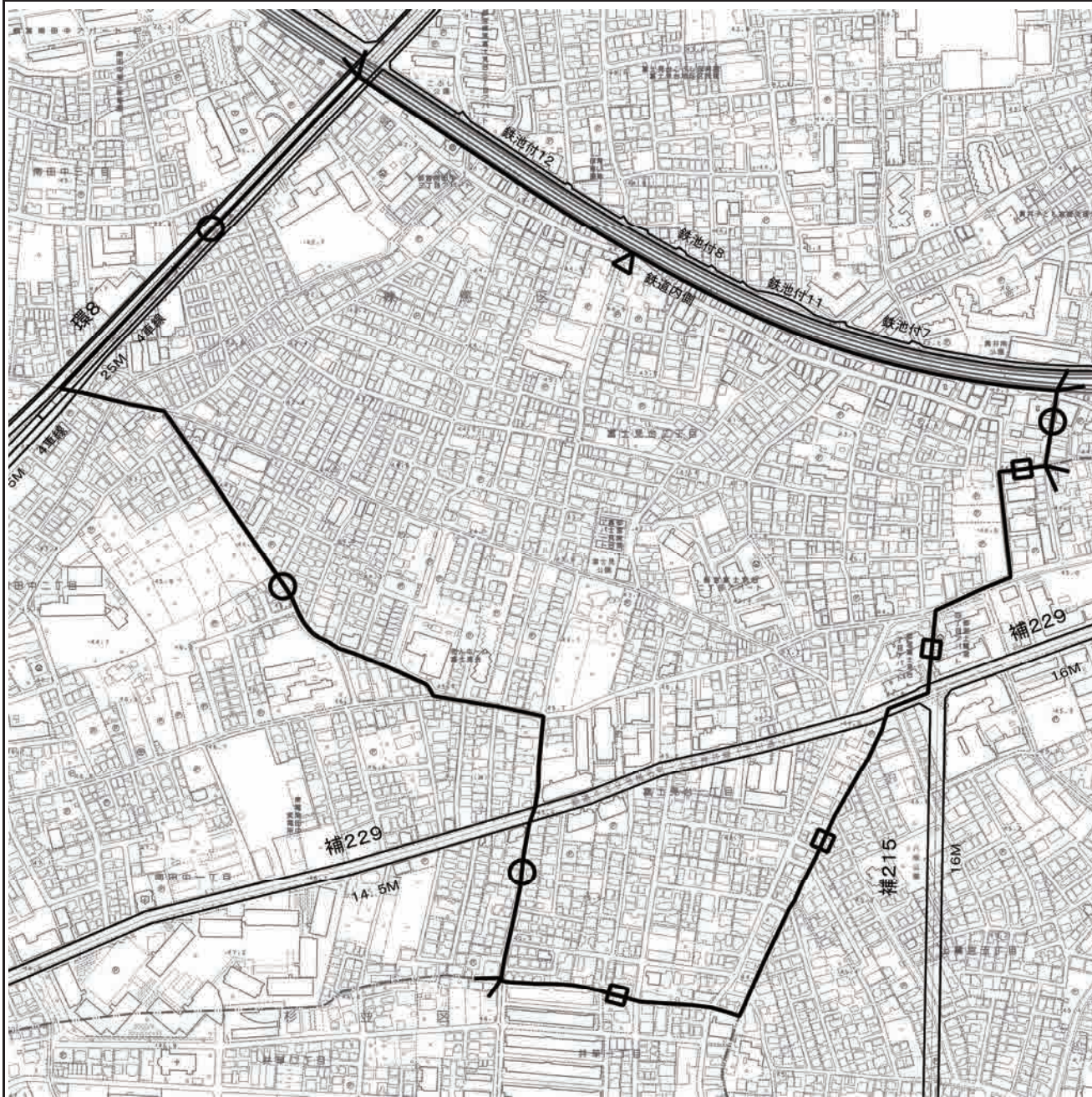
練. 6 田柄地区		約87.2ha
防災再開発促進地区		
道路センター		
地区内の 事業等	東京都建築安全条例に基づく 新たな防火規制 (予定)	

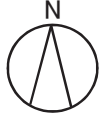





防災再開発促進地区に含まれる町丁目	
田柄一丁目	(6~30)
田柄二丁目	(1~30)
田柄三丁目	(14~30)
田柄四丁目	(1~30)





# 富士見台駅南側地区 (練. 7)



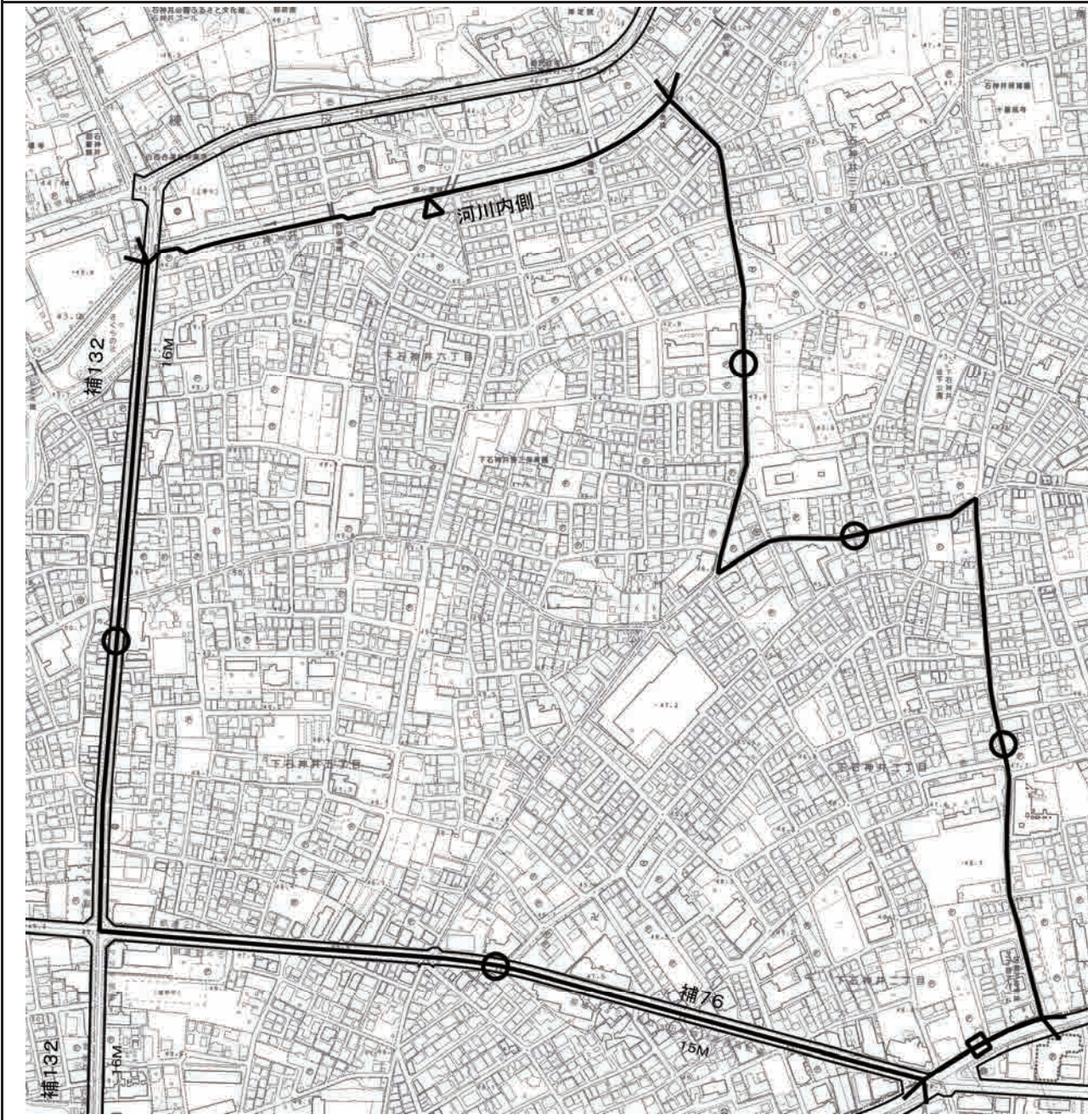
	
練. 7 富士見台駅南側地区	約44. 2ha
防災再開発促進地区	
道路センター	
鉄道の内側	 鉄道内側
区境	
線種境界マーク	
地区内の事業等	東京都建築安全条例に基づく 新たな防火規制 (予定)

<p>防災再開発促進地区に含まれる町丁目</p> <p>富士見台一丁目 富士見台二丁目 南田中三丁目 (1~6、9~11、17、26)</p>
---





# 下石神井地区 (練. 8)



練. 8 下石神井地区	約60.2ha
防災再開発促進地区	
道路センター	
河川の内側	河川内側
区境	
線種境界マーク	
地区内の 事業等	東京都建築安全条例に基づく 新たな防火規制 (予定)

防災再開発促進地区に含まれる町丁目
下石神井二丁目 下石神井五丁目 下石神井六丁目

