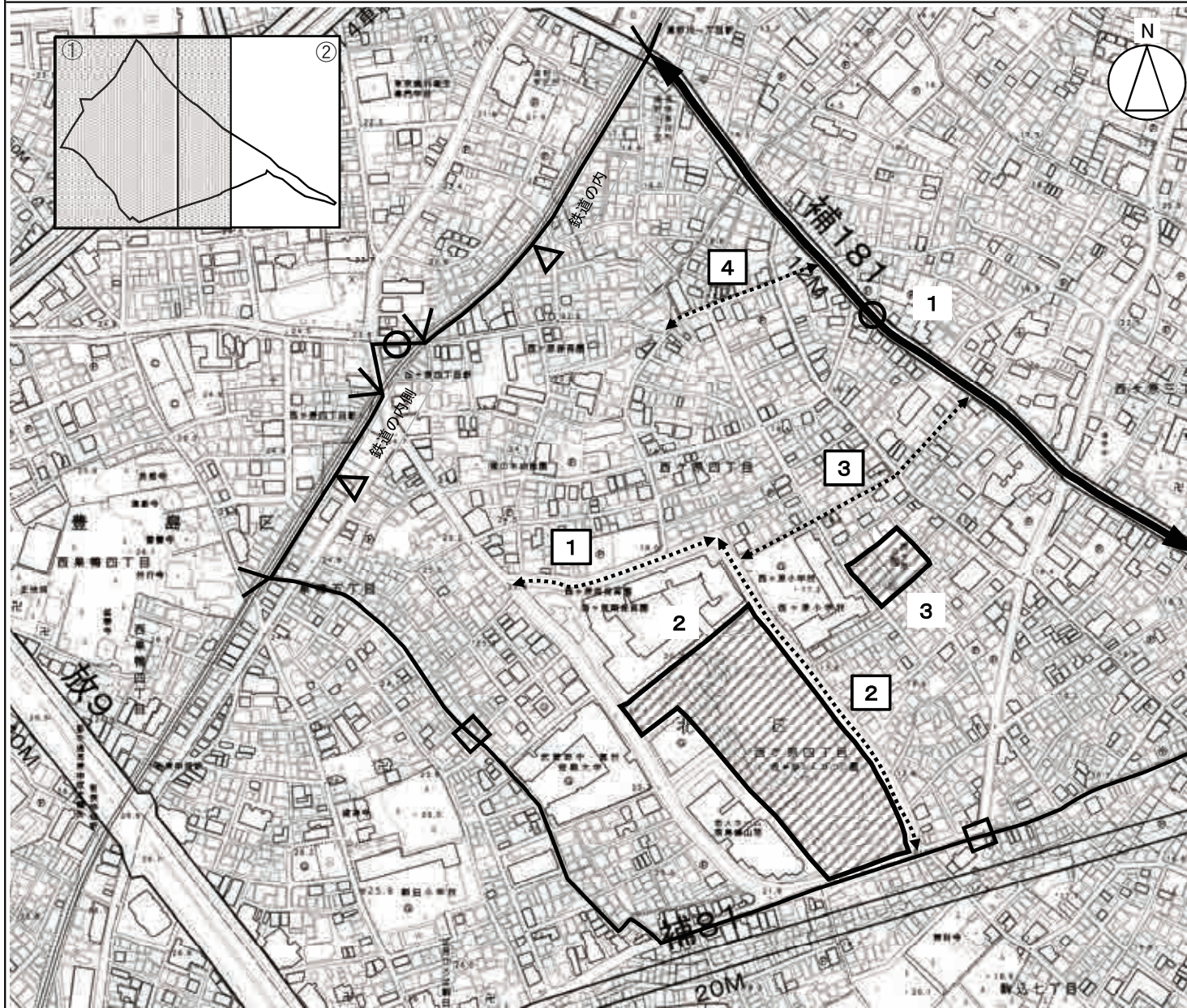


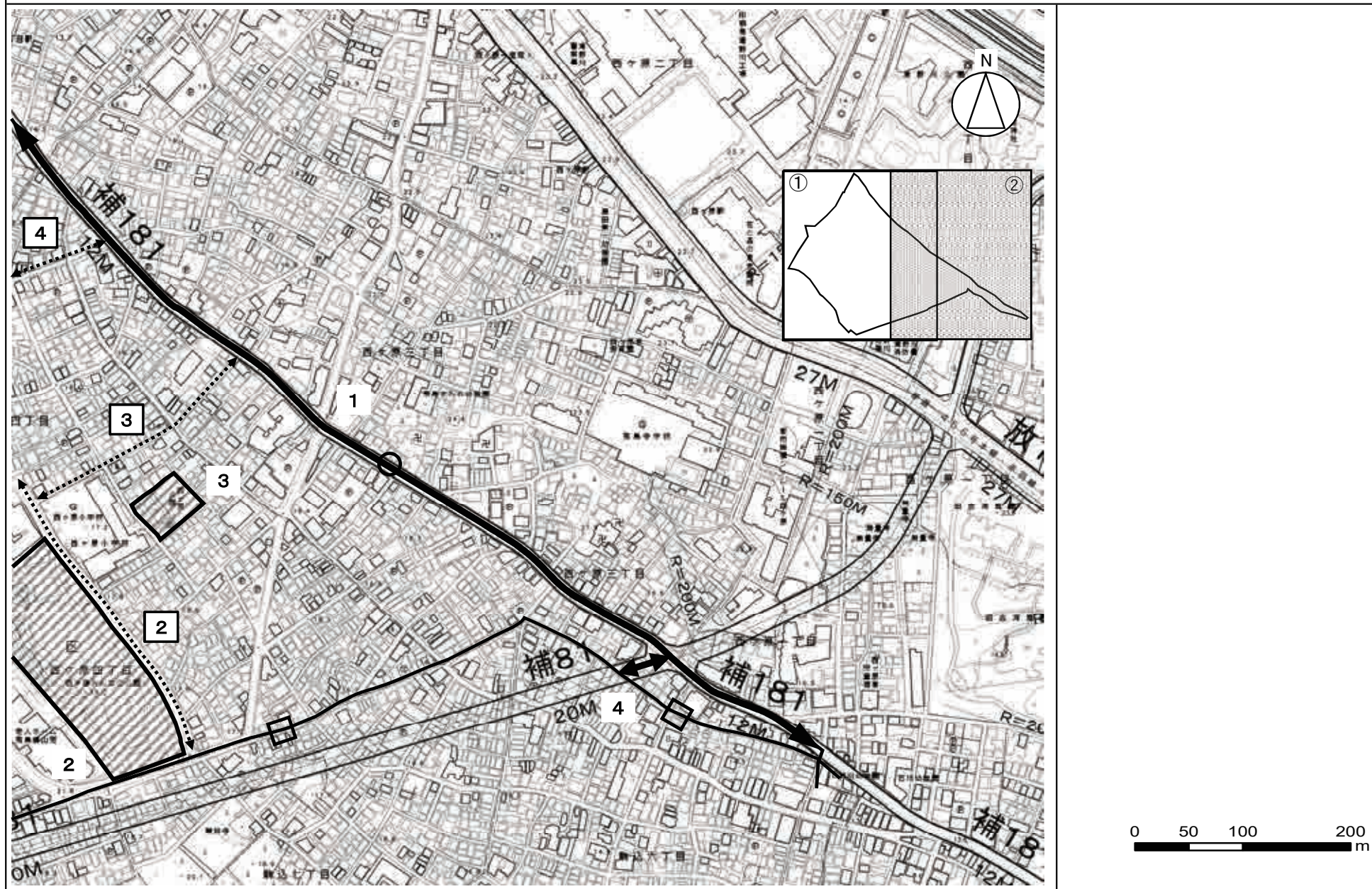
北. 2 西ヶ原外大跡地周辺地区 (北. 2) (その1)



北. 2 西ヶ原外大跡地周辺地区	約 30.9 ha
防災再開発促進地区	
鉄道の内側	
道路センター	
線種境界マーク	
防災都市計画施設道路 第1号、第4号	1, 4 
防災都市計画公園 第2号～第3号	2～3 
防災公共施設道路 第1号～第4号	1～4 
地区内の事業等	<ul style="list-style-type: none"> <li>・住宅市街地総合整備事業(密集型)(事業中)</li> <li>・木造住宅密集地域整備事業(事業中)</li> <li>・街路整備事業(事業中)</li> <li>・都市防災不燃化促進事業(事業中)</li> </ul>
補助81号線	
防災再開発促進地区に含まれる町丁目	
滝野川一丁目 西ヶ原一丁目 西ヶ原三丁目 西ヶ原四丁目	
0    50    100    200  m	

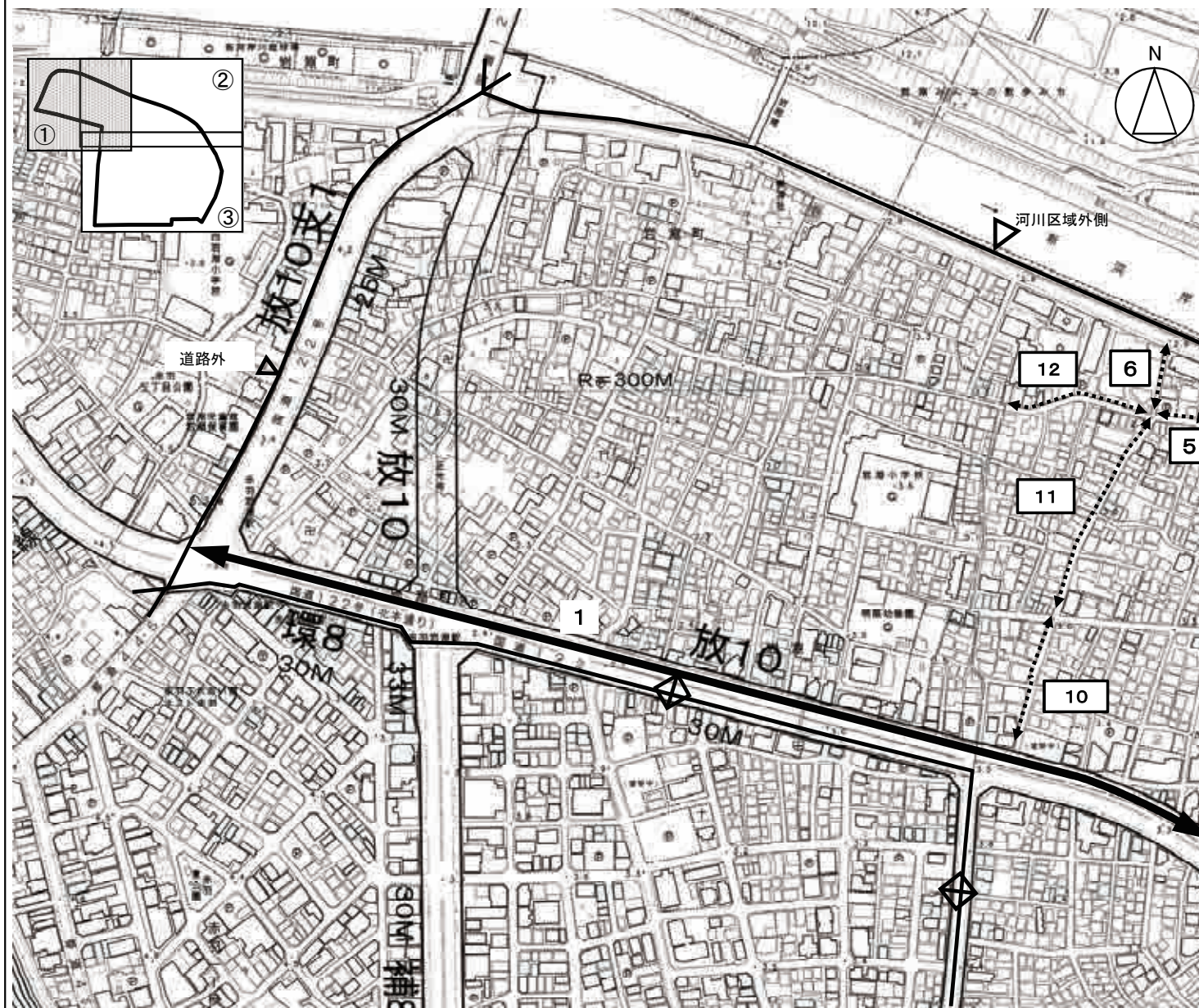


北. 2 西ヶ原外大跡地周辺地区 (北. 2) (その2)





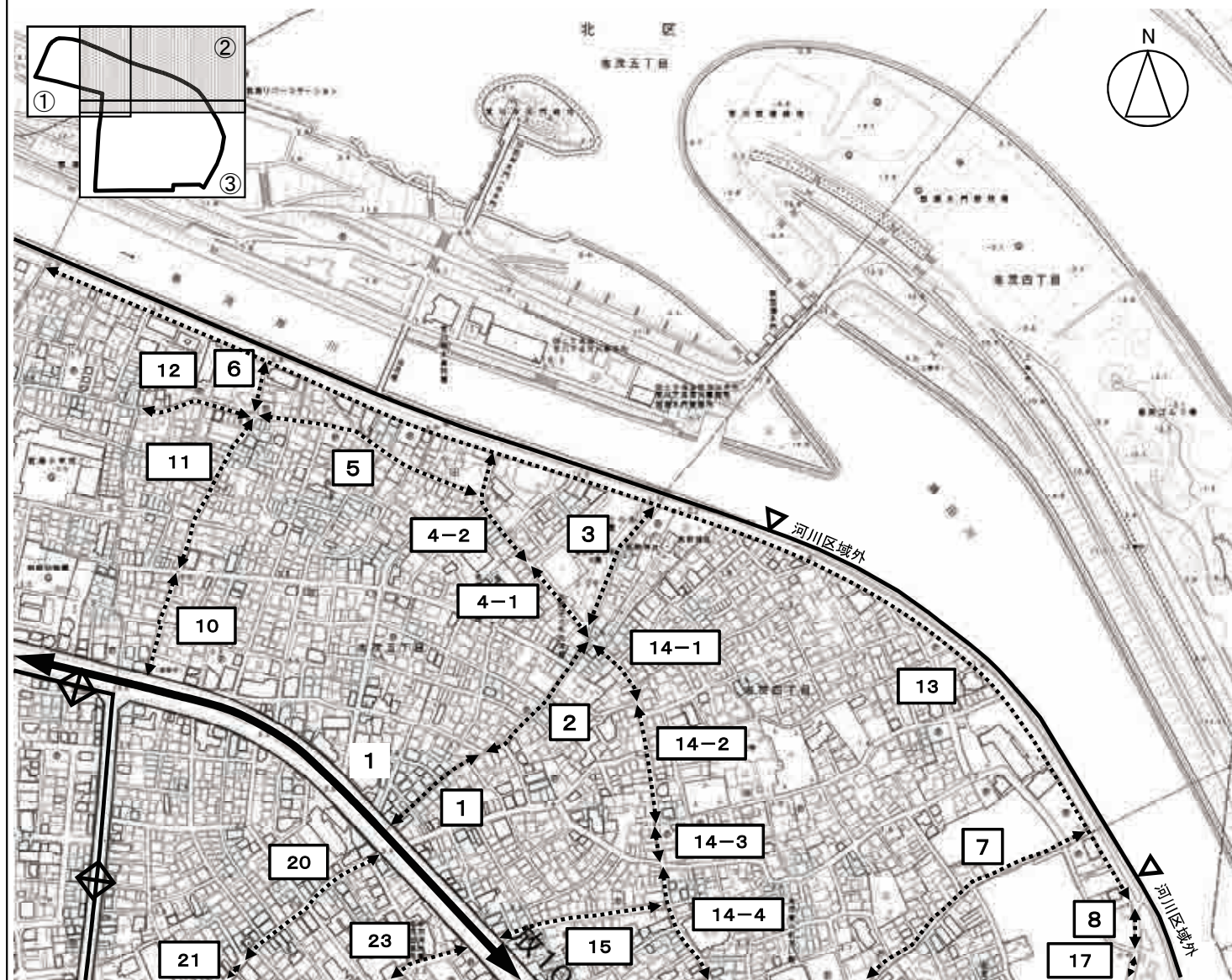
北3. 志茂東地区 (北. 3) (その1)



北. 3 志茂東地区	約 117.5 ha
防災再開発促進地区	
道路センター	
道路の外側	
町丁目界	
河川区域の外側	
線種境界マーク	
防災都市計画施設道路 第1号~第2号	1 ~ 2 
防災公共施設道路 第1号~第27号	1 ~ 27 
防災都市計画施設公園 第3号	3 
地区内の事業等	<ul style="list-style-type: none"> <li>・住宅市街地総合整備事業(密集型)(事業中)</li> <li>・木造住宅密集地域整備事業(事業中)</li> <li>・街路整備事業(事業中)</li> <li>・都市防災不燃化促進事業(事業中)</li> </ul> 補助86号線
防災再開発促進地区に含まれる町丁目	
志茂一丁目 志茂二丁目 志茂三、四、五丁目 岩淵町 神谷三丁目	
0      50      100      200 m	


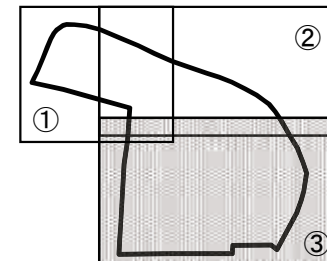
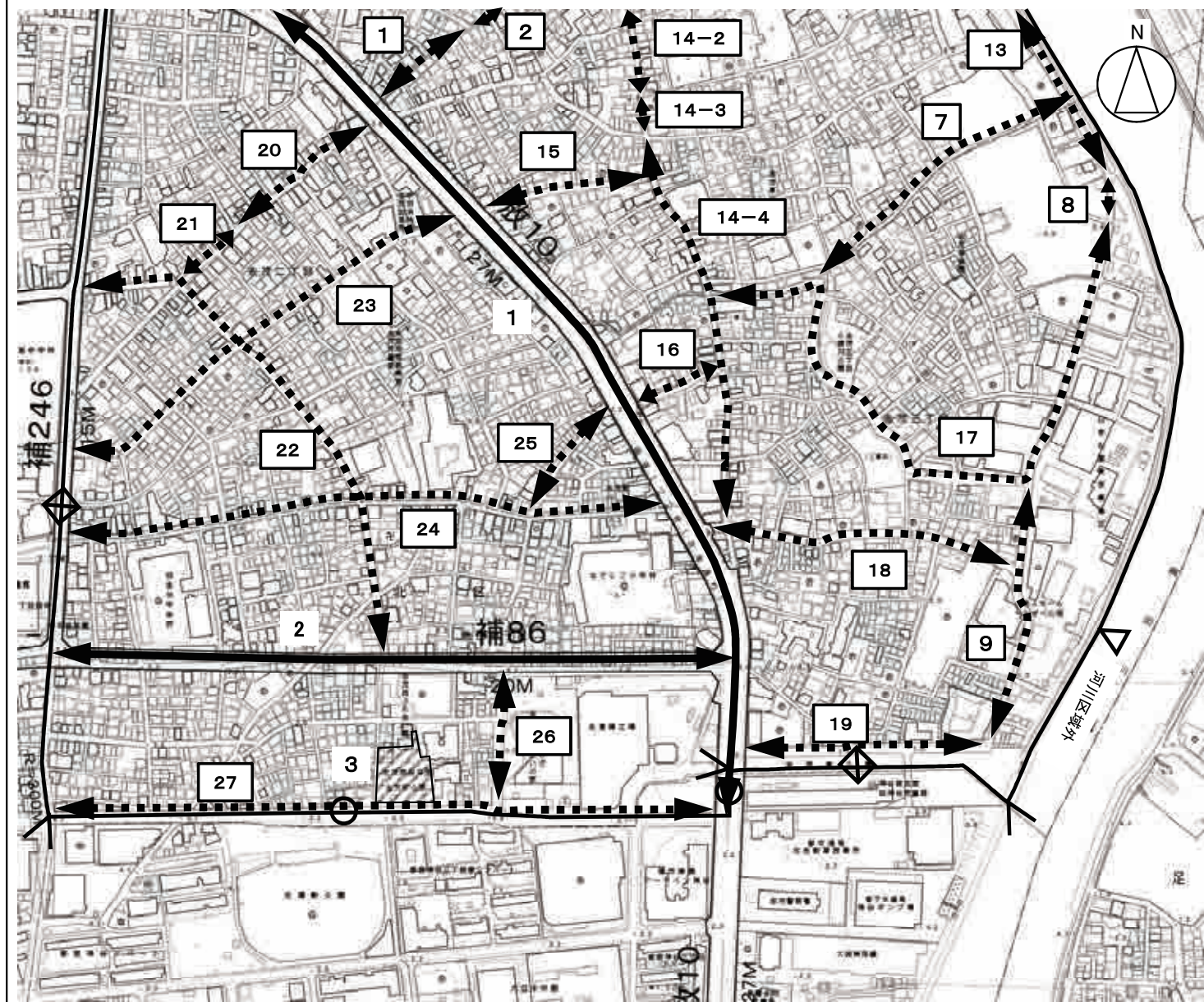


北3. 志茂東地区 (北. 3) (その2)



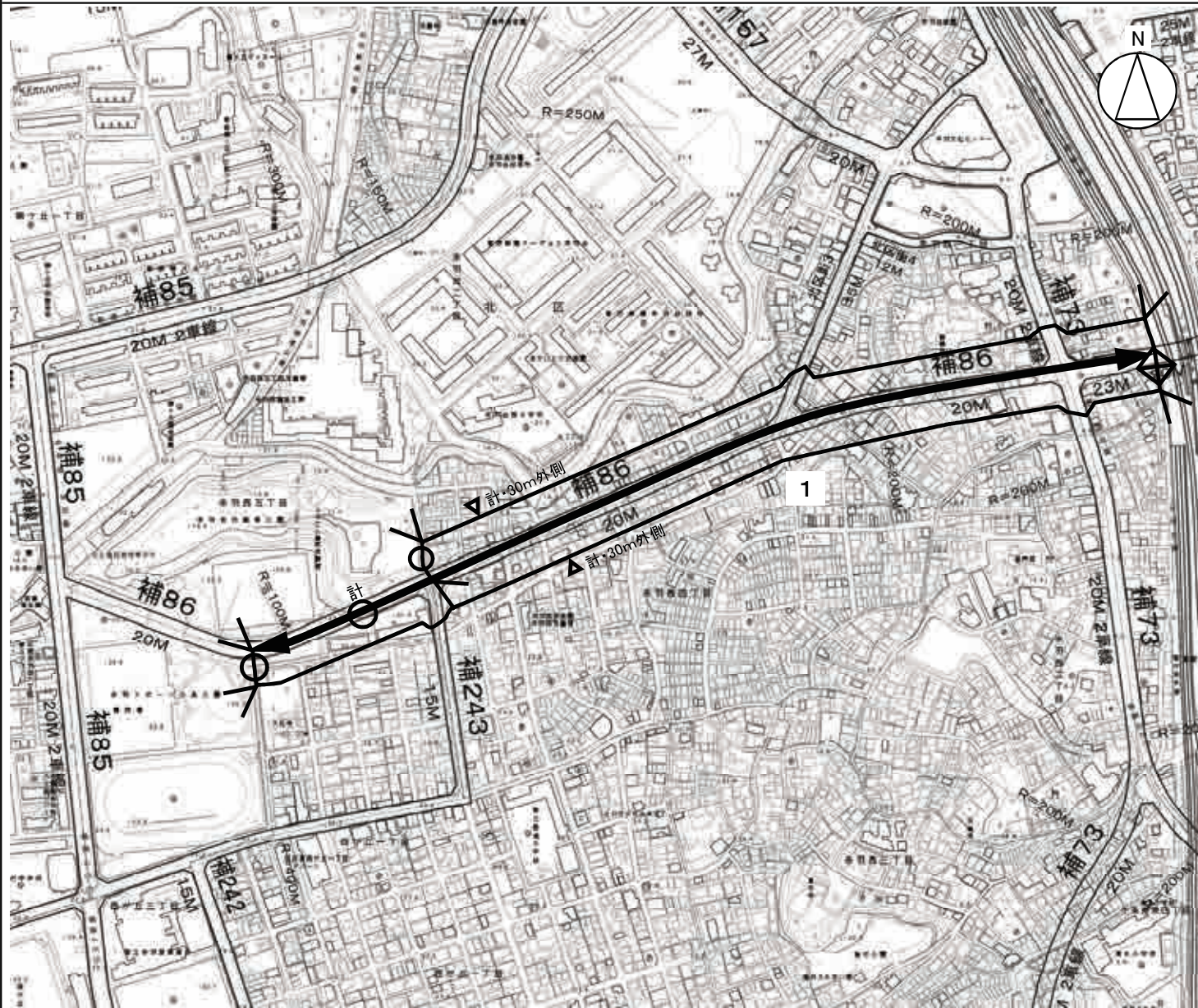


北3. 志茂東地区 (北. 3) (その3)





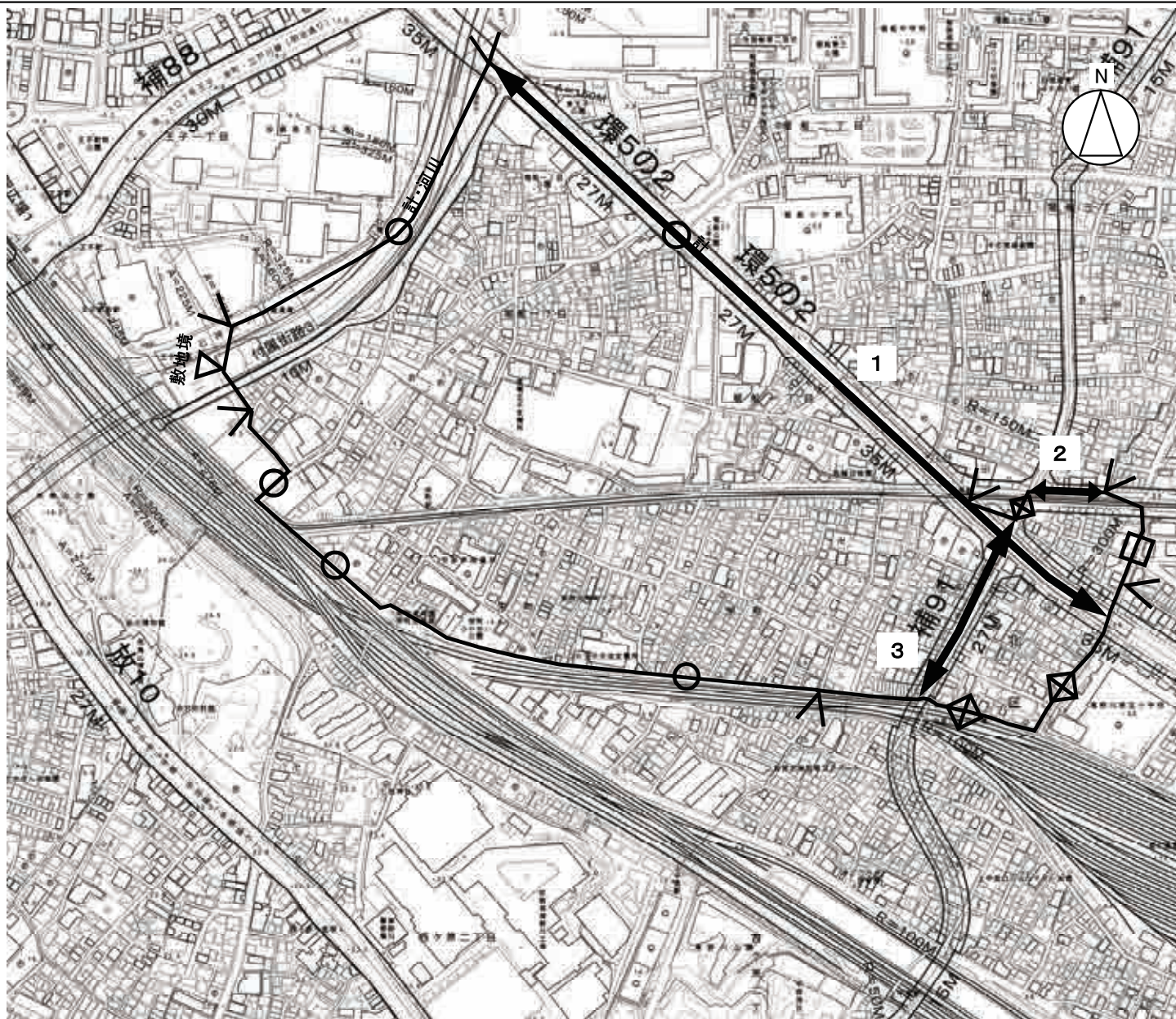
北4. 赤羽西地区 (北. 4)



北. 4 赤羽西地区	約 7.9 ha
防災再開発促進地区	
道路の外側	計・30m外側
計画道路センター	計
道路センター	
町丁目境	
線種境界マーク	
防災都市計画施設道路第1号	1
地区内 の事業 等	<ul style="list-style-type: none"> <li>・住宅市街地総合整備事業(拠点型) (事業中)</li> <li>・街路整備事業(事業中)</li> <li>・都市防災不燃化促進事業(事業中)</li> </ul> 補助86号線
防災再開発促進地区に含まれる町丁目	
赤羽西一丁目	赤羽西二丁目
赤羽西四丁目	西が丘一丁目
赤羽西五丁目	
0 50 100 200 m	



北5. 堀船・栄町・上中里地区 (北. 5)



北. 5 堀船・栄町・上中里地区	約 29.1 ha
防災再開発促進地区	
都市計画道路センター	計
都市計画河川センター	計・河川
道路センター	
線種境界マーク	
区境	
町丁目境	
敷地境	敷地境
防災都市計画施設道路 第1号～第3号	1～3
地区内の事業等	<ul style="list-style-type: none"> <li>・街路整備事業(一部完了)</li> <li>・街路整備事業(事業中)</li> <li>・街路整備事業(予定)</li> <li>・都市防災不燃化促進事業(予定)</li> </ul>
防災再開発促進地区に含まれる町丁目	
堀船一丁目	
栄町	
上中里三丁目	