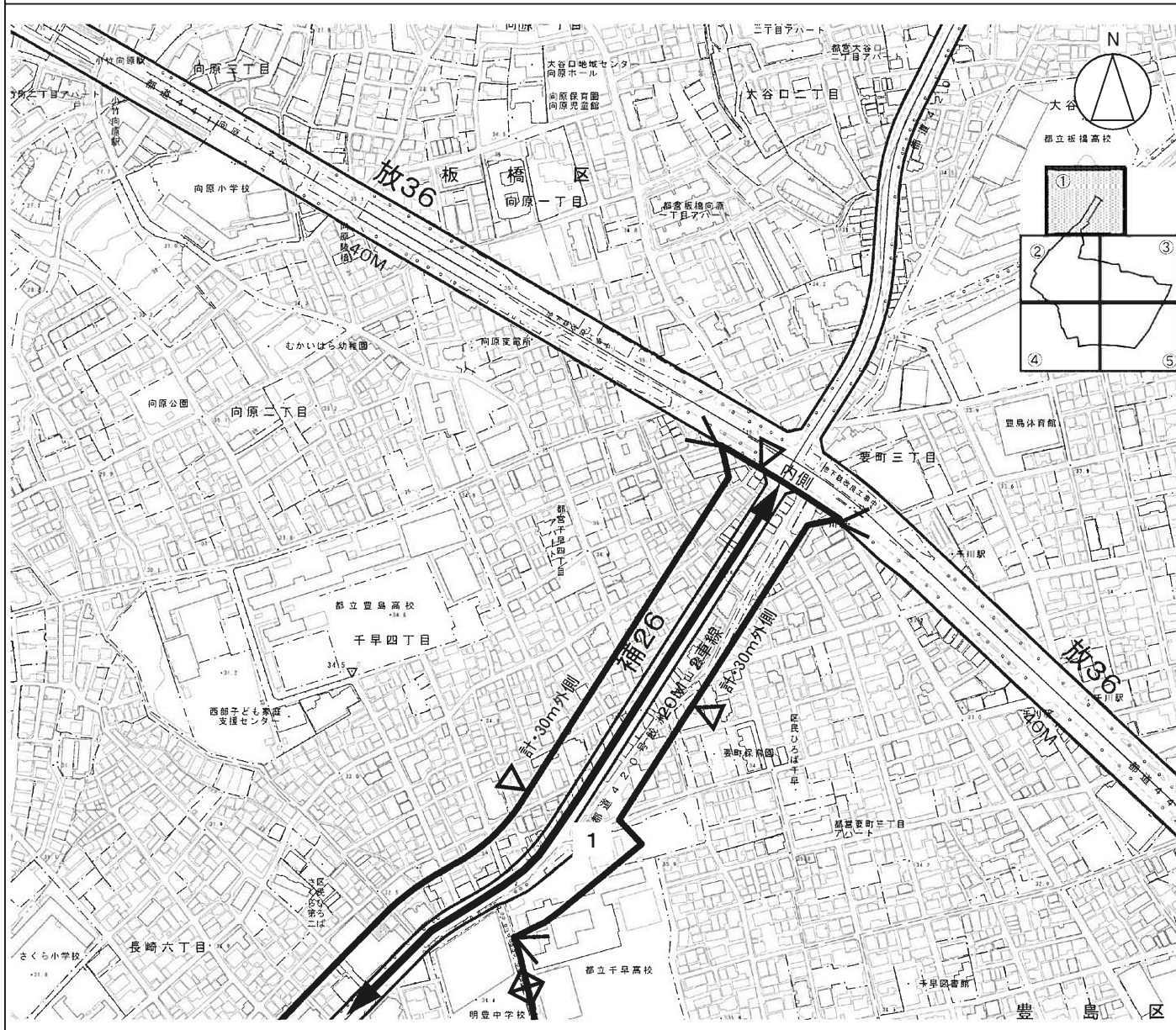
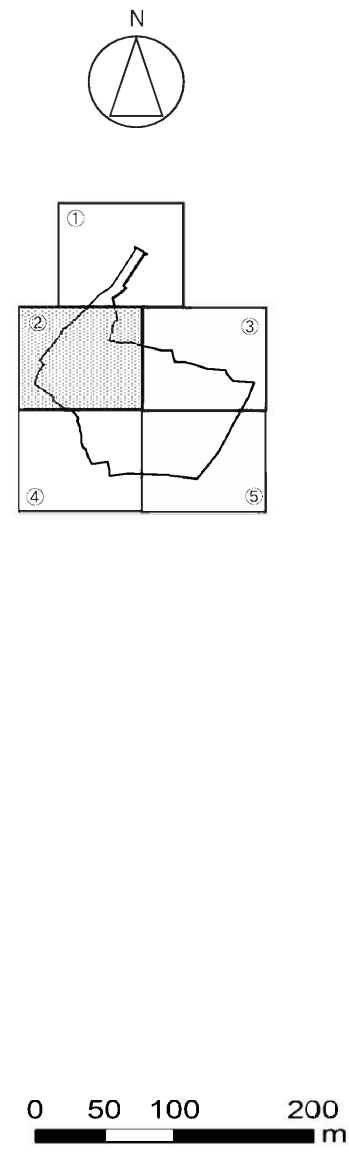
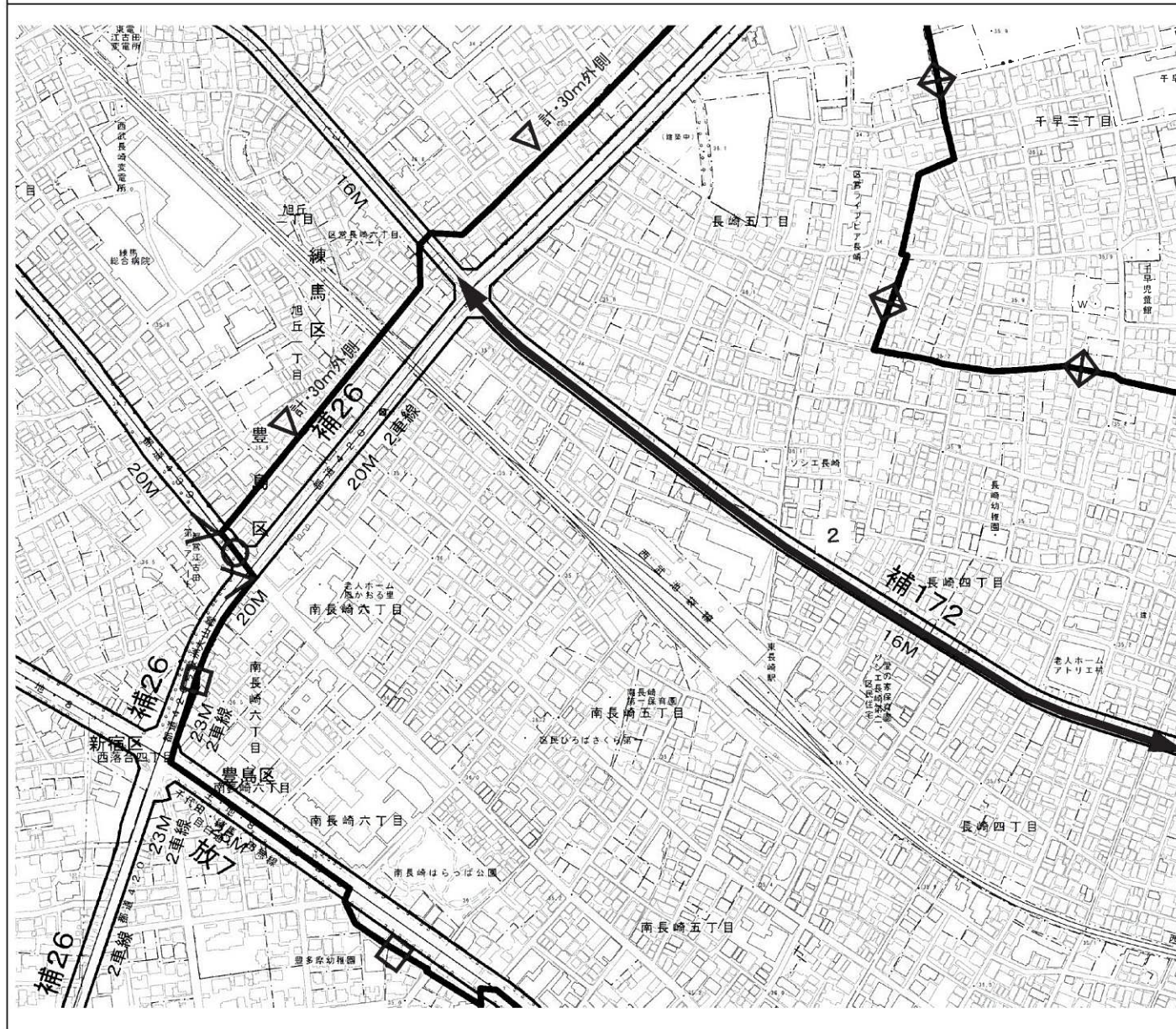


豊3. 長崎・南長崎地区 (豊. 3) (その1)

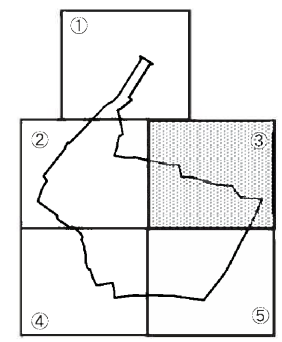
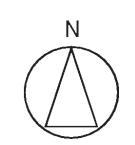
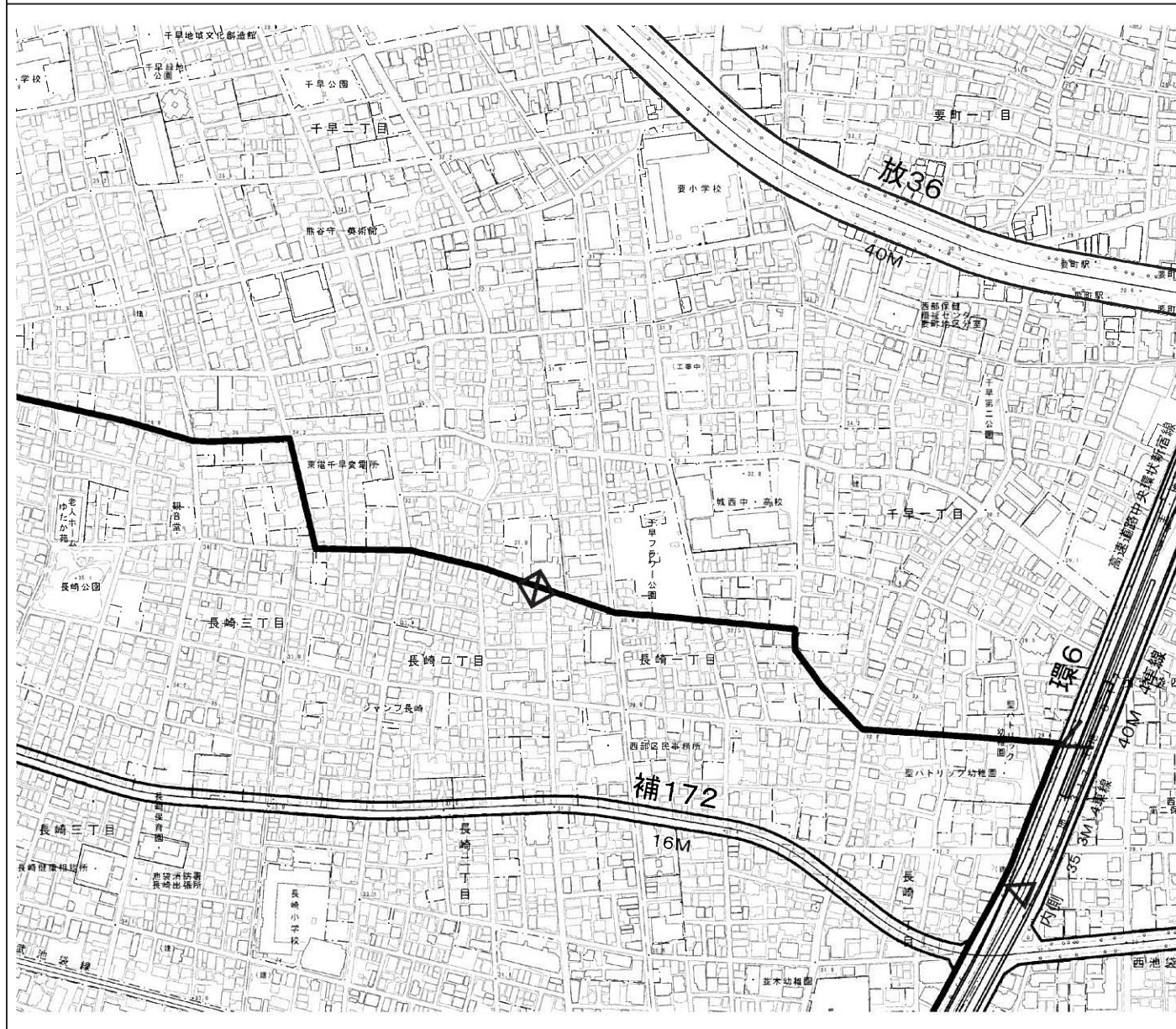


豊. 3 長崎・南長崎地区		約 153.3 ha
防災再開発促進地区		
道路センター		
都市計画道路の計画線外側より30m外側		
道路の内側		
区境		
町丁目境		
線種境界マーク		
防災都市計画施設道路 第1号～第2号		1 ~ 2
地区内 の事業 等	<ul style="list-style-type: none"> ・防災密集地域総合整備事業(事業中) ・街路整備事業(事業中) ・都市防災不燃化促進事業(事業中) 	地区全域 補助26号線・172号線 補助26号・ 172号線沿道地区
・防災街区整備事業(予定) ・地区計画「補助172号線沿道 長崎地区」(決定済) ・特定防災街区整備地区 「補助26号線沿道地区」(決定済) ・東京都建築安全条例に基づく 新たな防火規制(決定済)		
防災再開発促進地区に含まれる町丁目 ・長崎一・二・三・四・五丁目(全域) ・南長崎一・二・三・四・五丁目(全域) <敷地の一部が含まれる町丁目の範囲> ・南長崎五丁目(1～9・14～34番) ・要町三丁目(17・18～20・23・25～26番)・千早三丁目(46番)・千早四丁目 (1・2・15～18・22～29・39～43番) ・長崎六丁目(1・2・10～12・20～24・34～36番) ・南長崎六丁目(11～13・36～38番)の内、補助26号線の 計画線外側から30mの範囲		
0 50 100 200 m		

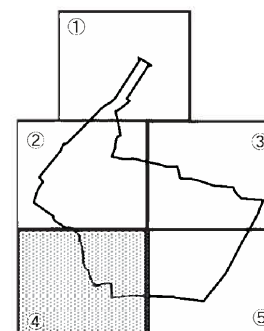
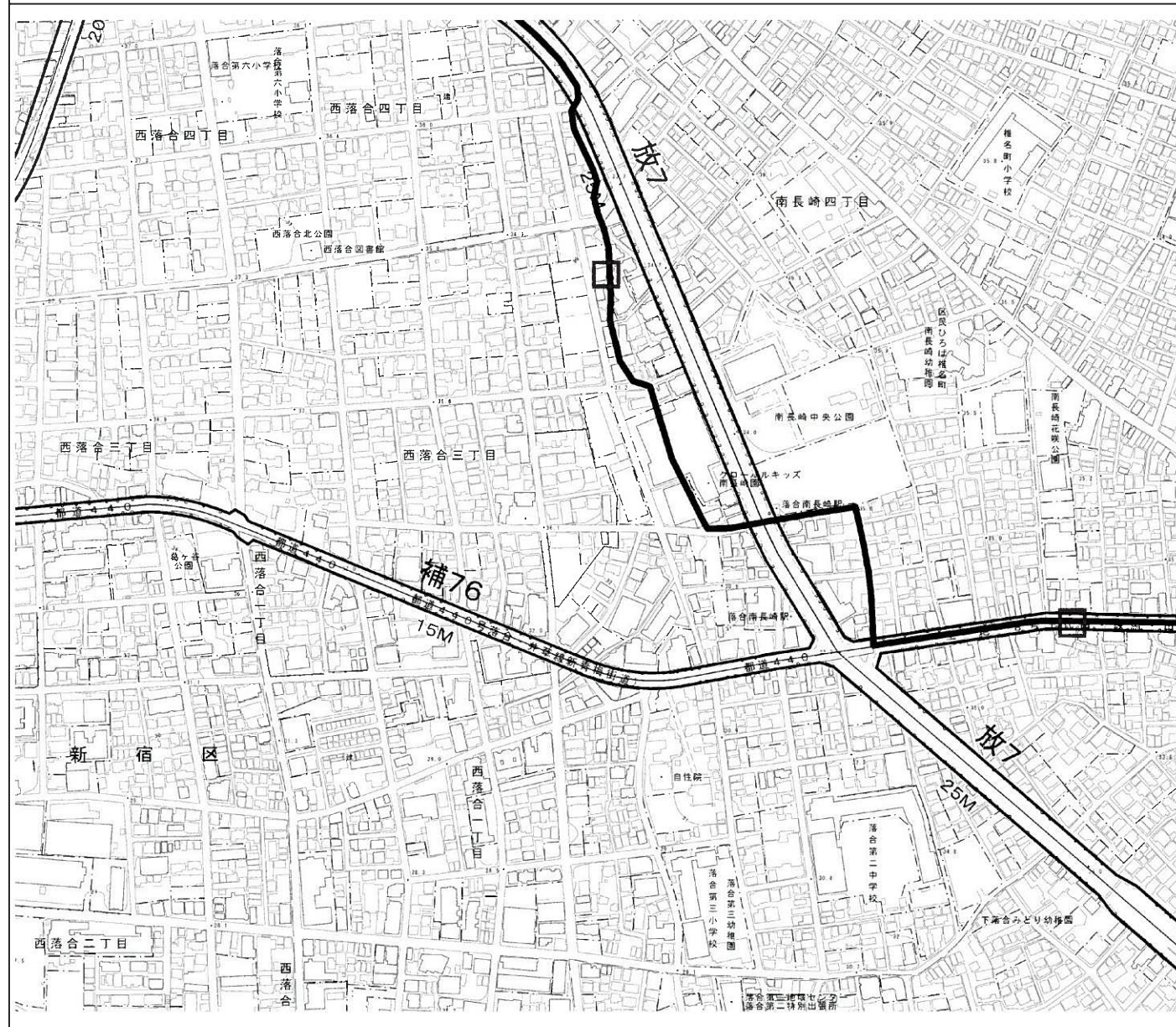
豊3. 長崎・南長崎地区 (豊. 3) (その2)



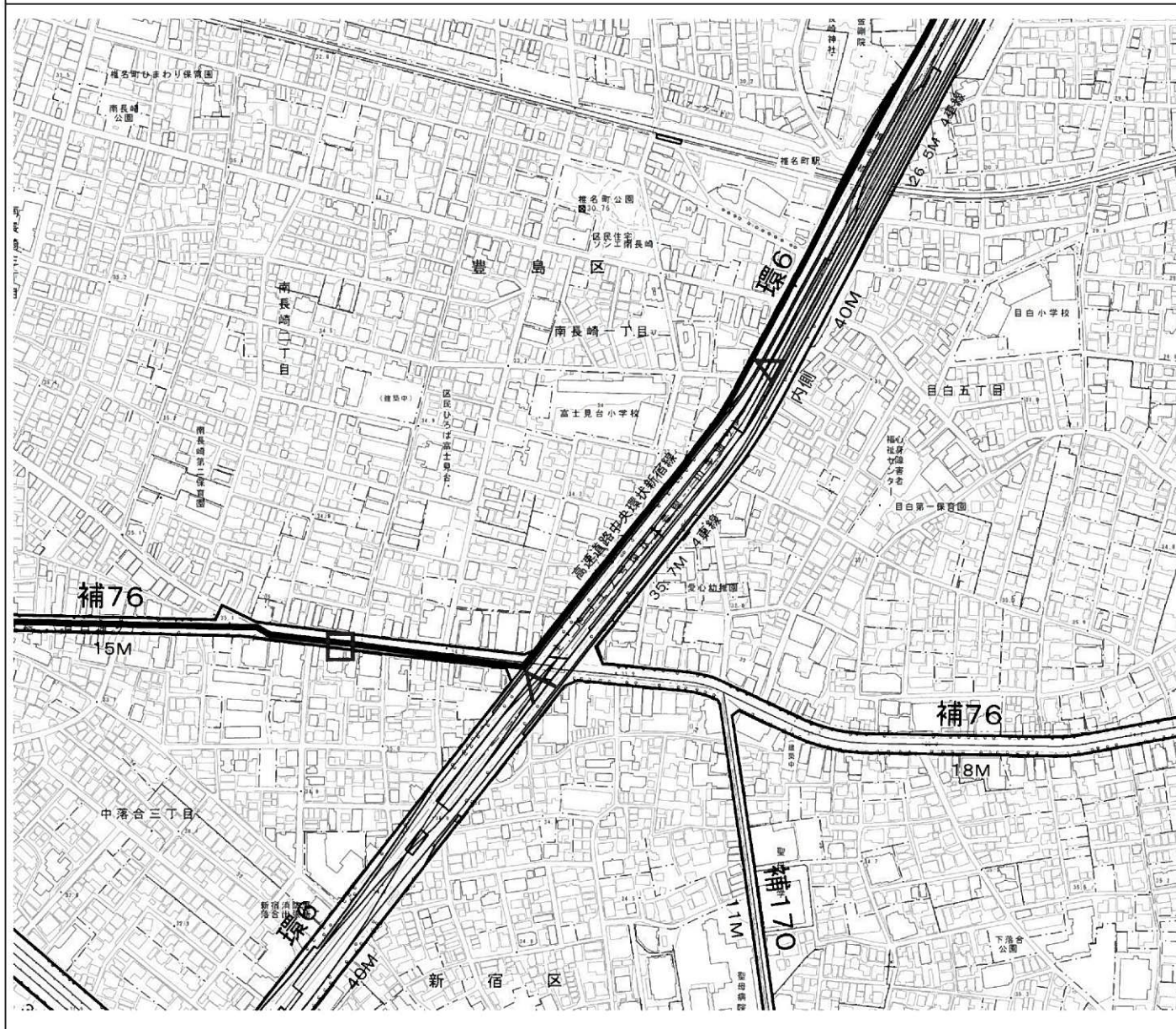
豊3. 長崎・南長崎地区 (豊. 3) (その3)



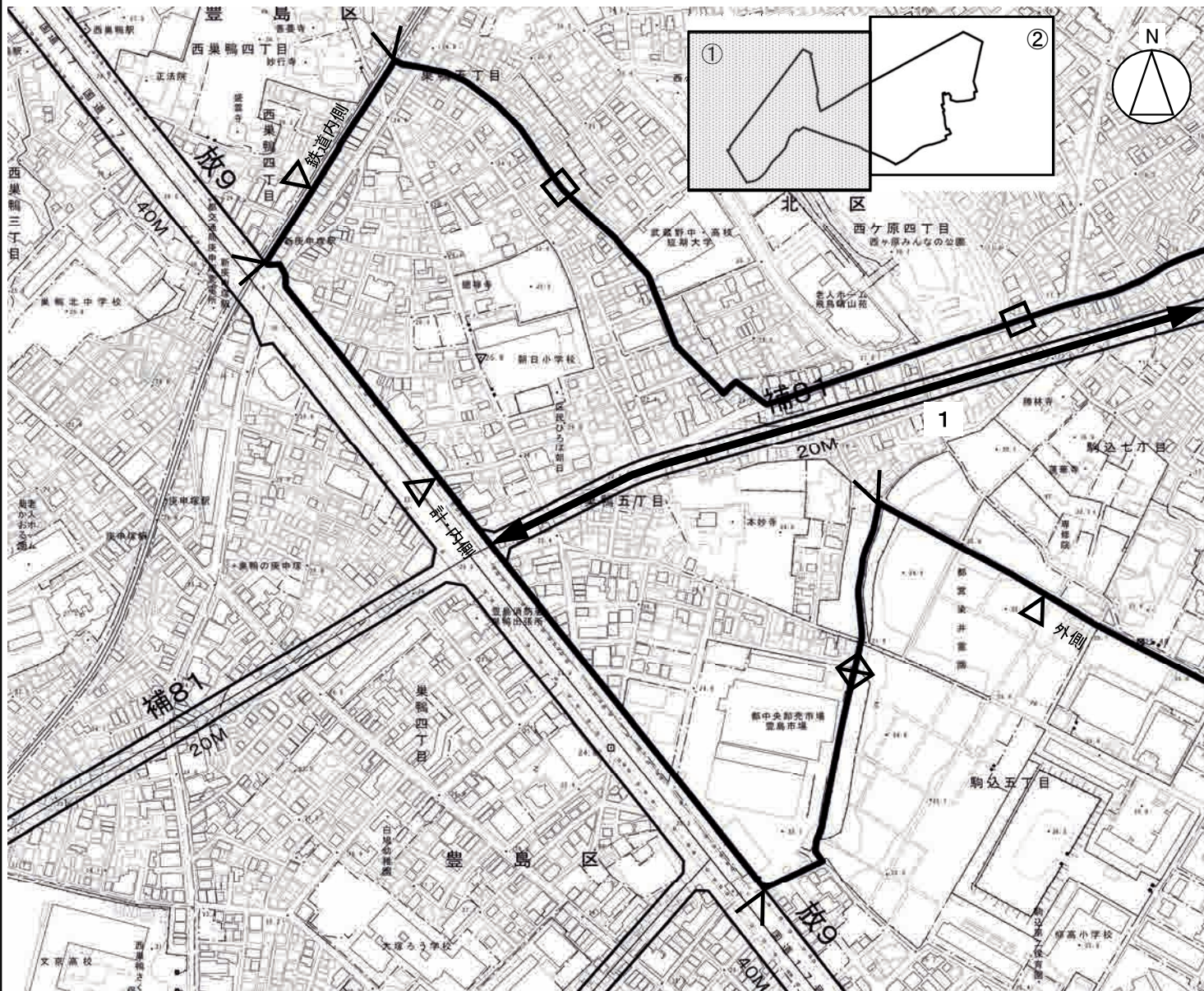
豊3. 長崎・南長崎地区 (豊. 3) (その4)



豊3. 長崎・南長崎地区 (豊. 3) (その5)



豊4. 染井霊園周辺地区 (豊. 4) (その1)



豊. 4 染井霊園周辺地区	約 53.1 ha
防災再開発促進地区	
都市計画道路の内側	計・内側
鉄道の内側	鉄道内側
道路の内側	外側
区境	
地境	
線種境界マーク	
防災都市計画施設道路 第1号	1
地区内の事業等	<ul style="list-style-type: none"> ・街路整備事業(事業中) ・都市防災不燃化促進事業(事業中) ・地区計画「補助81号線沿道巢鴨・駒込地区」(決定済) ・東京都建築安全条例に基づく新たな防火規制(決定済)
	補助81号線 補助81号線沿道地区 一部 一部
防災再開発促進地区に含まれる町丁目	
駒込三・六・七丁目(全域)	
巢鴨五丁目(全域)、西巢鴨(1~4番)	

豊4. 染井霊園周辺地区 (豊. 4) (その2)

