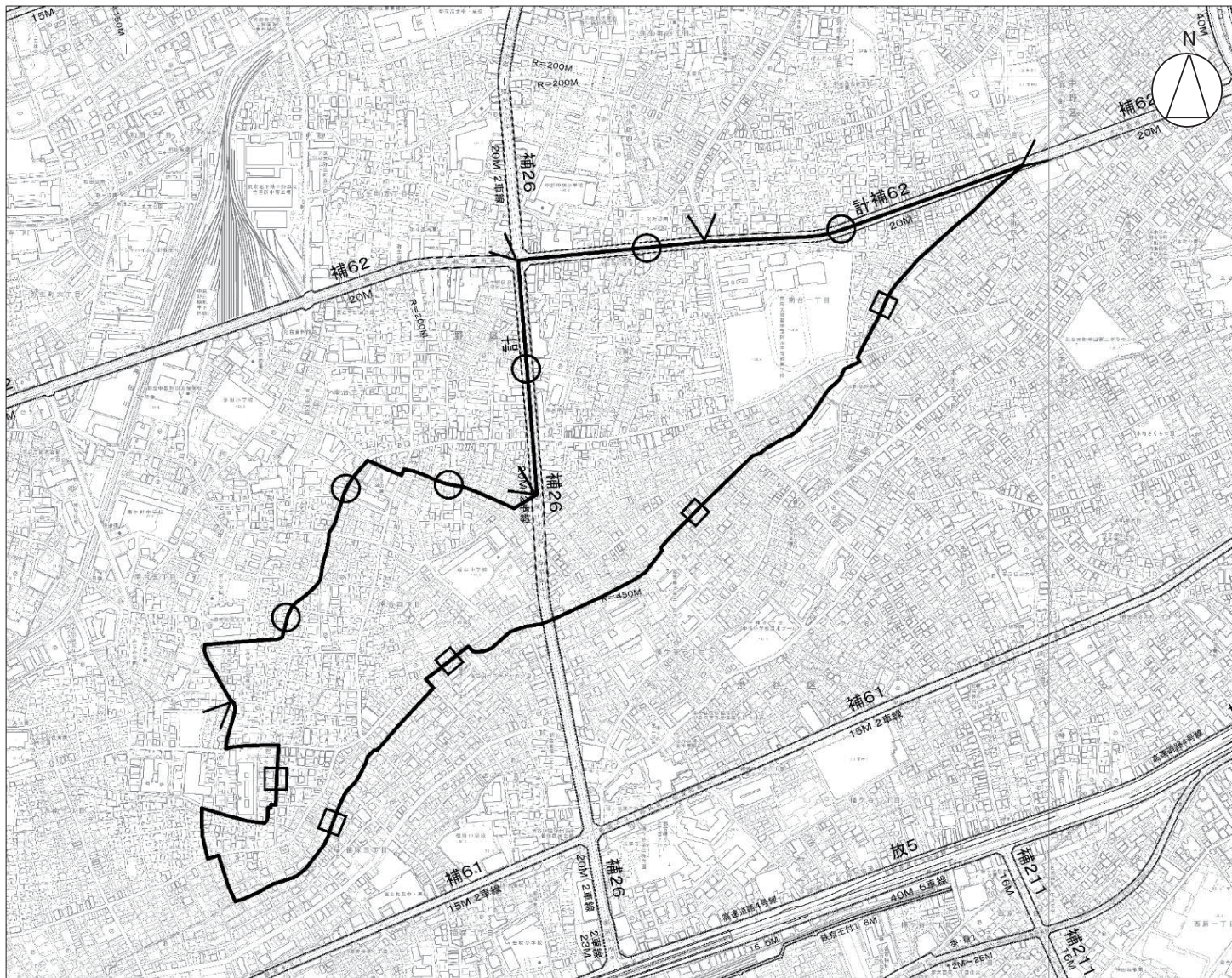
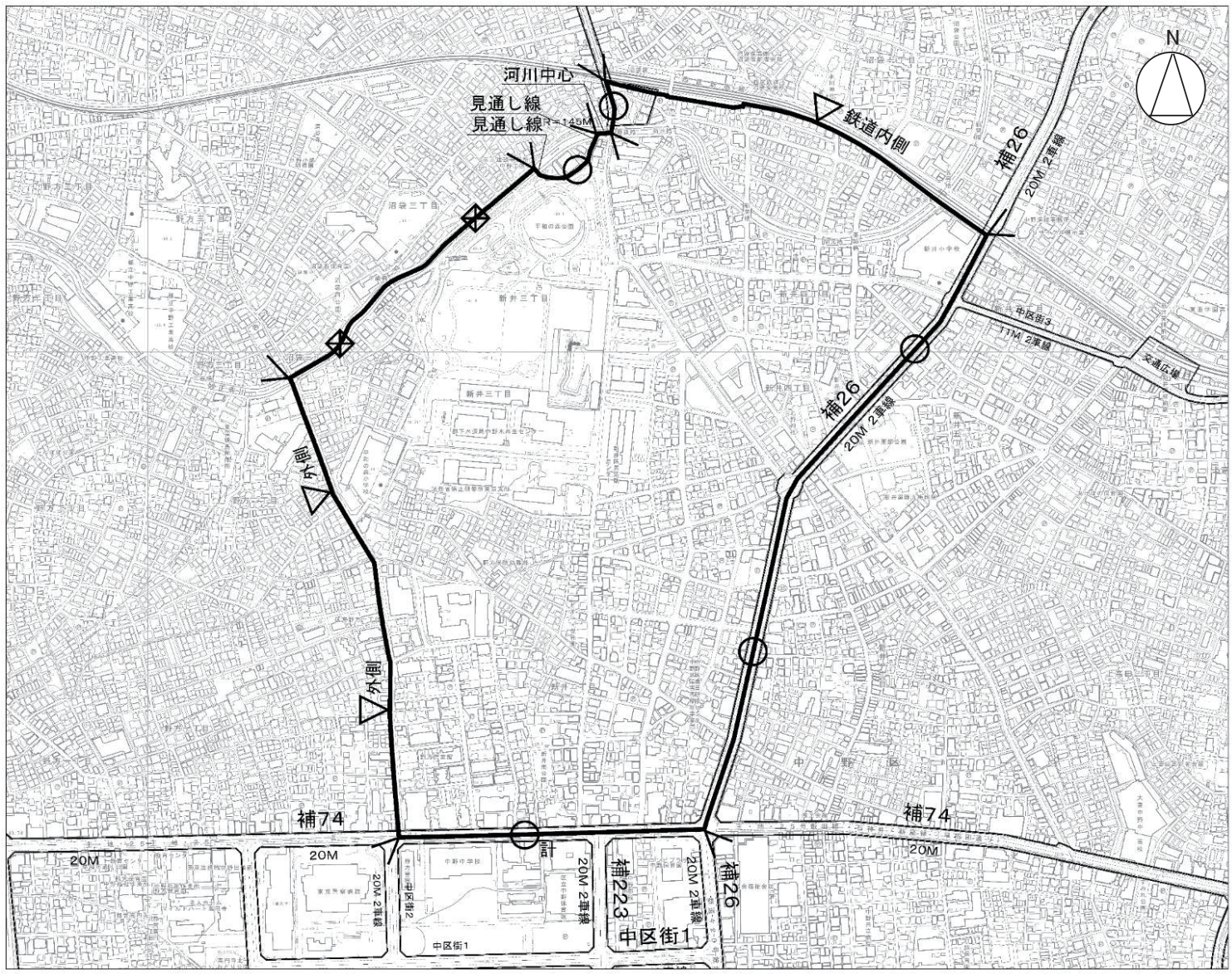


中野. 南台地区 (中野. 1)



中野. 1 南台地区	約44.6ha
防災再開発促進地区	
道路中心線	
計画道路中心線	
区境	
線種境界マーク	
地区内の事業等	<ul style="list-style-type: none"> <li>・住宅市街地総合整備事業(密集型)(事業中) 地区全域</li> <li>・木造住宅密集地域整備事業(事業中) 地区全域</li> <li>・都市防災不燃化促進事業(事業中) 南台一・二丁目地区の一部</li> <li>・街路整備事業(事業中) 補助62号線方南通り</li> <li>・地区計画(決定済) 南台四丁目地区</li> <li>・防災街区整備地区計画(決定済) 南台一・二丁目地区</li> <li>・東京都建築安全条例に基づく新たな防火規制 南台四丁目地区</li> <li>・防災街区整備地区計画のうち新たな防火規制がある区域 南台一・二丁目地区</li> </ul>
防災再開発促進地区に含まれる町丁目	
南台一、二、四丁目の全域	
南台三、五丁目(道路部分のみ)	
弥生町一、三、四、五丁目(道路部分のみ)	

中野. 平和の森公園周辺地区 (中野. 2)

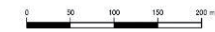
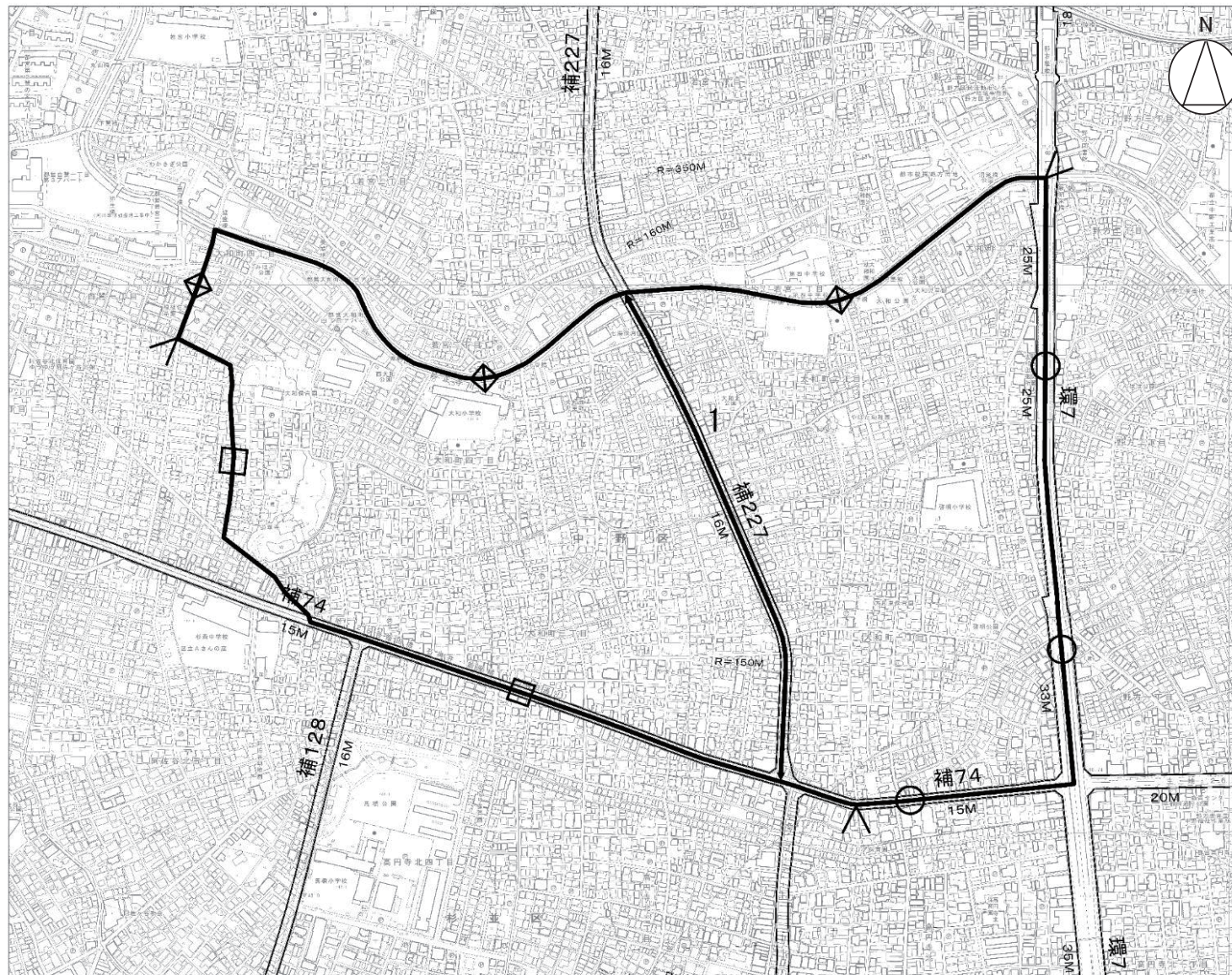


中野. 2	約59.6ha
平和の森公園周辺地区	約59.6ha
防災再開発促進地区	
道路中心線	
計画道路中心線	
道路の外側	外側
道路の内側	鉄道内側
町丁目境	
線種境界マーク	
地区内の事業等	<ul style="list-style-type: none"> <li>・住宅市街地総合整備事業(密集型)(事業中) 地区全域(平和の森公園を除く)</li> <li>・木造住宅密集地域整備事業(事業中) 地区全域(平和の森公園を除く)</li> <li>・下水道事業(事業中) 平和の森公園</li> <li>・街路整備事業(事業中) 補助74号線早稲田通り</li> <li>・地区計画(決定済) 平和の森公園周辺地区</li> <li>・東京都建築安全条例に基づく新たな防火規制 地区全域</li> </ul>

防災再開発促進地区に含まれる町丁目

新井二、三、四丁目の全域  
 沼袋一丁目(1~14番)  
 野方一、二丁目(道路部分のみ)  
 沼袋三丁目(道路部分のみ)

中野. 大和町地区 (中野. 3)



中野. 3 大和町地区	約67.5ha
防災再開発促進地区	
道路中心線	
区境	
町丁目境	
線種境界マーク	
防災都市計画施設道路第1号	

地区内の事業等	・住宅市街地総合整備事業(密集型)(事業中)	地区全域
	・木造住宅密集地域整備事業(事業中)	地区全域
	・都市防災不燃化促進事業(事業中)	補助227号線沿い
	・特定防災街区整備地区(予定)	補助227号線沿い
	・街路整備事業(事業中)	補助227号線大和町中央通り
	・地区計画(一部決定)	
	・東京都建築安全条例に基づく新たな防火規制	地区全域
	・不燃化推進特定整備地区	大和町一丁目の一部、二丁目、三丁目、四丁目の全域

防災再開発促進地区に含まれる町丁目

大和町一丁目の一部  
 大和町二丁目(全域)  
 大和町三丁目(全域)  
 大和町四丁目(全域)