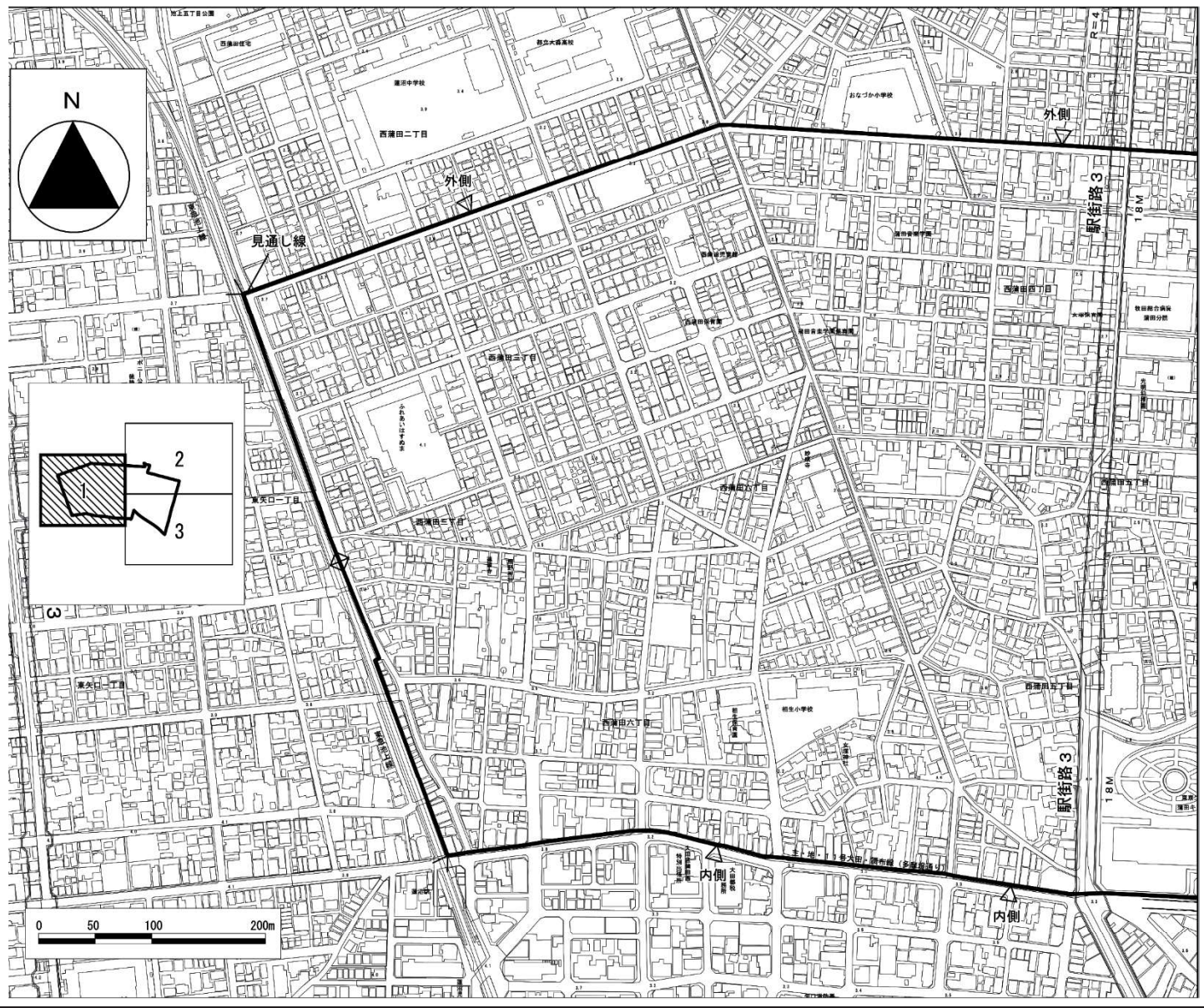
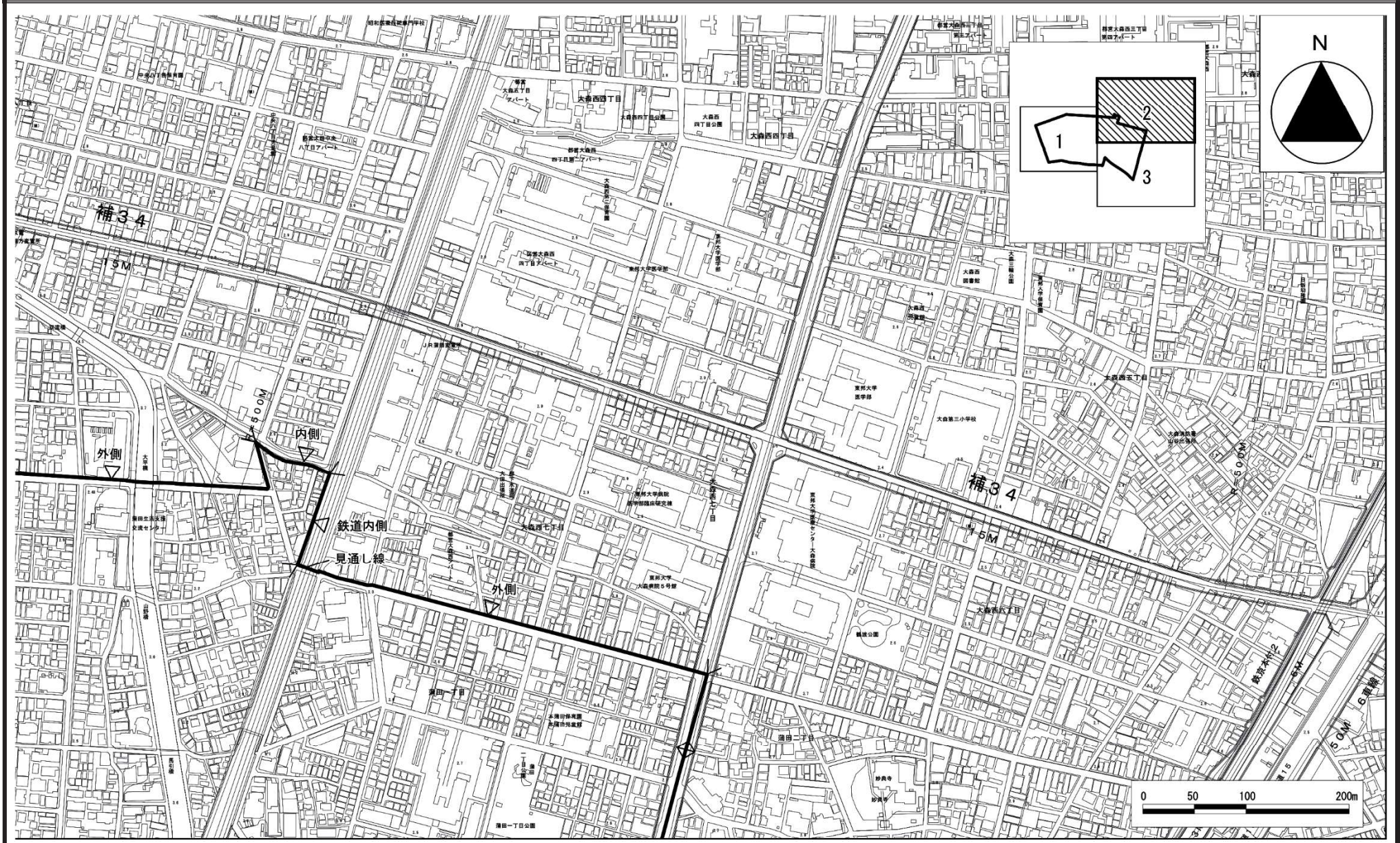


西蒲田・蒲田地区 (大. 1) (その1)

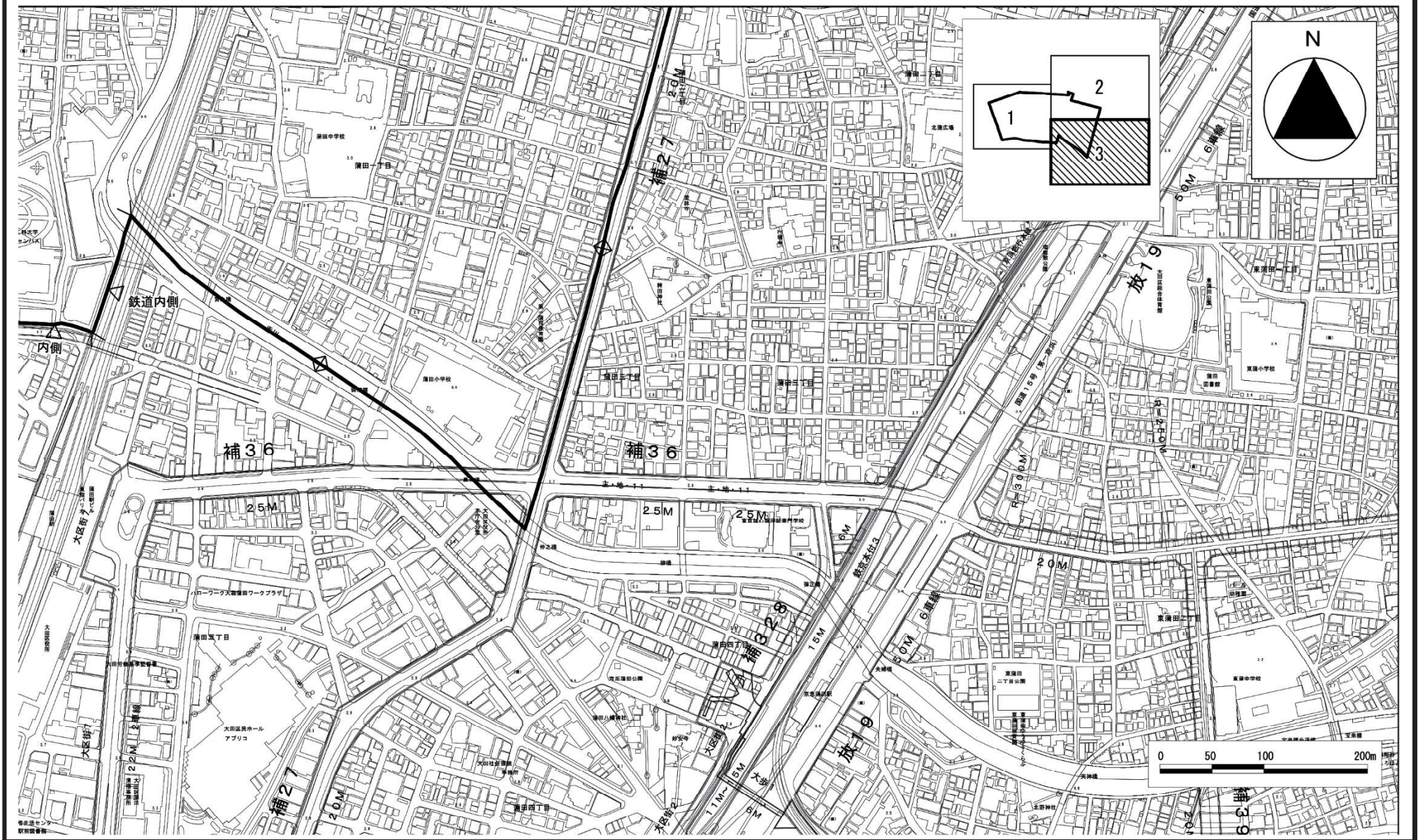


大. 1 西蒲田・蒲田地区	約 84.0ha
防災再開発促進地区	
道路の内端	内側
道路の外端	外側
鉄道の内側	鉄道内側
町丁目境	
線種境界マーク	
地区内の 事業等	
防災再開発促進地区に含まれる町丁目 (住居表示、一部地番表示)	
西蒲田三～六丁目 (全域)	
蒲田一丁目 (全域)	

西蒲田・蒲田地区 (大. 1) (その2)



西蒲田・蒲田地区 (大. 1) (その3)



蒲田二・三丁目地区 (大. 2)



大. 2 蒲田二・三丁目地区	約 26.3ha
防災再開発促進地区	
道路の外端	外側
鉄道の内側	鉄道の内側
町丁目境	
線種境界マーク	
防災再開発促進地区に含まれる町丁目 (住居表示、一部地番表示)	
蒲田二丁目 (1~22番) 蒲田三丁目 (1~21番)	