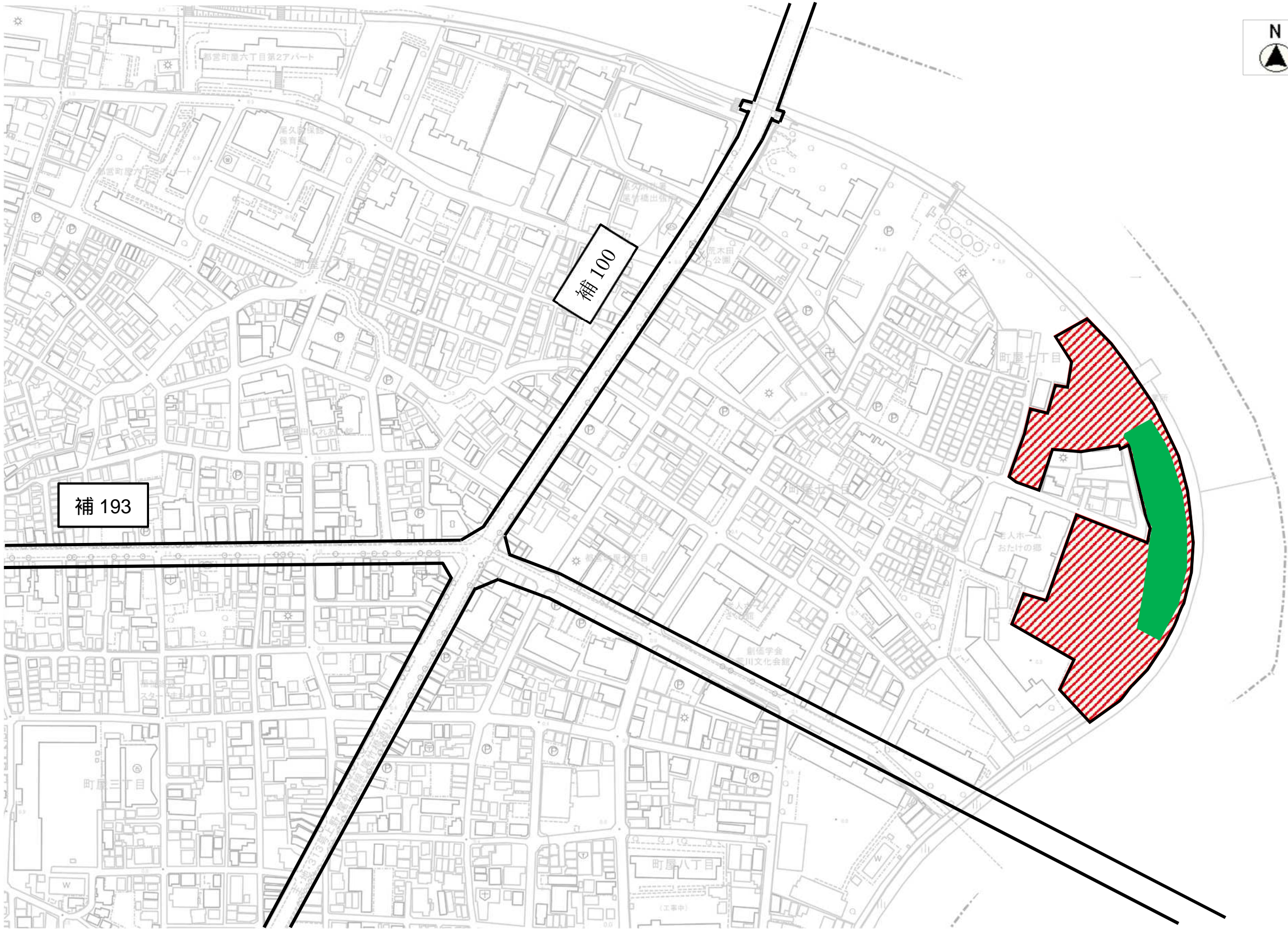





東京都市計画公園 第三・三・百二十七号 町屋公園

優先整備区域を表示する図面（参考図）

縮尺 一千五百分の一



-  都市計画公園区域
-  開園区域
-  新規事業化区域

この地図は、東京都知事の承認を受けて、東京都縮尺 2,500 分の 1 地形図を利用して作成したものである。  
(承認番号) 2 都市基交著第 28 号  
ただし、計画線は、都市計画道路の計画図から転記したものである。無断複製を禁ず。