
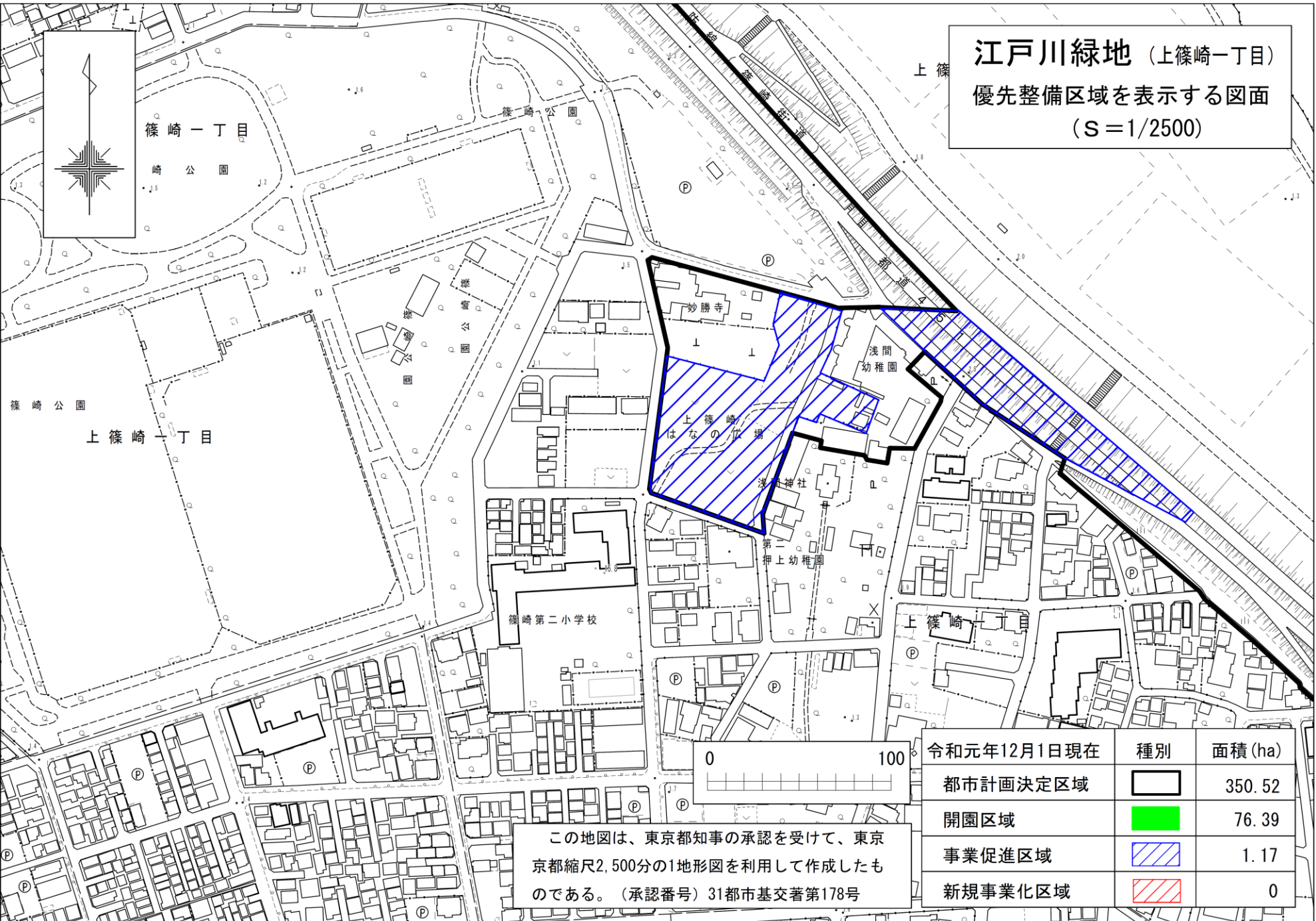


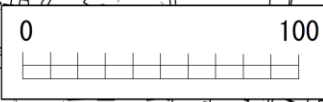
# 江戸川緑地 (上篠崎一丁目)

優先整備区域を表示する図面  
(S=1/2500)



篠崎一丁目  
篠崎公園

上篠崎一丁目



この地図は、東京都知事の承認を受けて、東京  
京都縮尺2,500分の1地形図を利用して作成したも  
のである。(承認番号) 31都市基交著第178号

令和元年12月1日現在	種別	面積 (ha)
都市計画決定区域		350.52
開園区域		76.39
事業促進区域		1.17
新規事業化区域		0



## 江戸川緑地 (江戸川四丁目) 優先整備区域を表示する図面

(S=1/2500)

令和元年12月1日現在	種別	面積 (ha)
都市計画決定区域		350.52
開園区域		76.39
事業促進区域		0
新規事業化区域		0.34

この地図は、東京都知事の承認を受けて、東京都縮尺2,500分の1地形図を利用して作成したものである。(承認番号) 31都市基交著第178号