





日野都市計画緑地 第2号 日野緑地



-  都市計画緑地
-  開園区域
-  優先整備区域
-  新規事業化区域

この地図は、東京都知事の承認を受けて、東京都縮尺2,500分の1地形図を利用して作成したものです。(承認番号)31都市基交著第22号