

# 三鷹都市計画公園計画図





## 第2・2・24号北野公園

### 縮尺 式千五百分之一

「この地図は、東京都知事の承認を受けて、東京都縮尺 1/2,500 の地形図  
(道路網図) を使用して作成したものである。ただし、計画線は、都市  
計画道路の計画図から転記したものである。無断複製を禁ず。

(承認番号) 22都市基街測第184号、平成23年 4月 1日

凡例

-  都市計画公園区域
-  開園区域
-  事業促進区域
-  新規事業化区域

