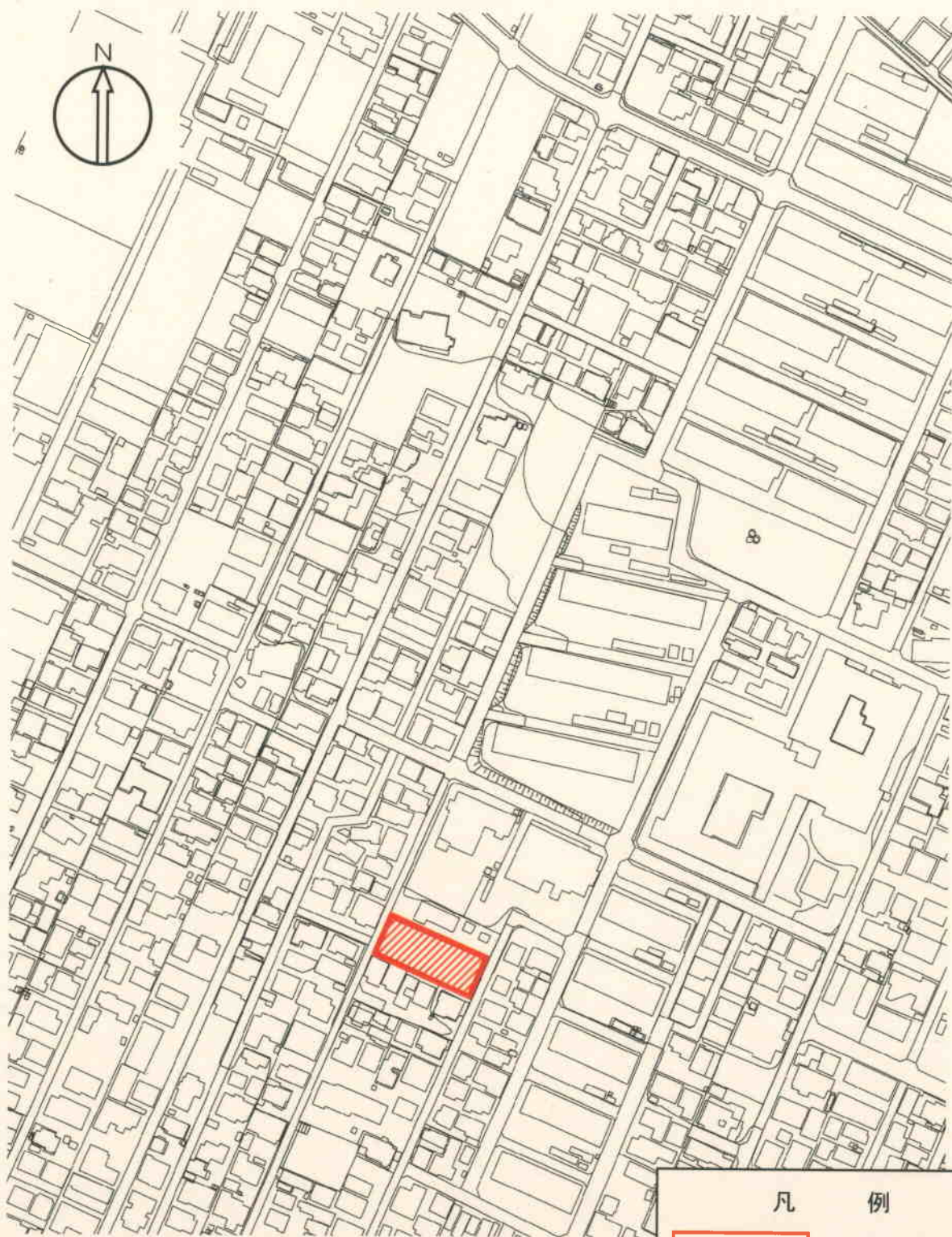





2 都市緑地 第6号 吉祥寺北緑地



この地図は、東京都知事の承認を受けて、東京都縮尺 1/2,500 の地形図（道路網図）を使用して作成したものである。ただし、計画線は、都市計画道路の計画図から転記したものである。無断複製を禁ず。
（承認番号）22 都市基街測第 176 号
平成 23 年 3 月 8 日

この背景の地形図は、東京都都市整備局と東京デジタルマップ㈱が著作権を有しています。
（承認番号）17 東デ共許第 042 号

凡 例

-  都市計画公園
-  開園区域
-  新規事業化区域