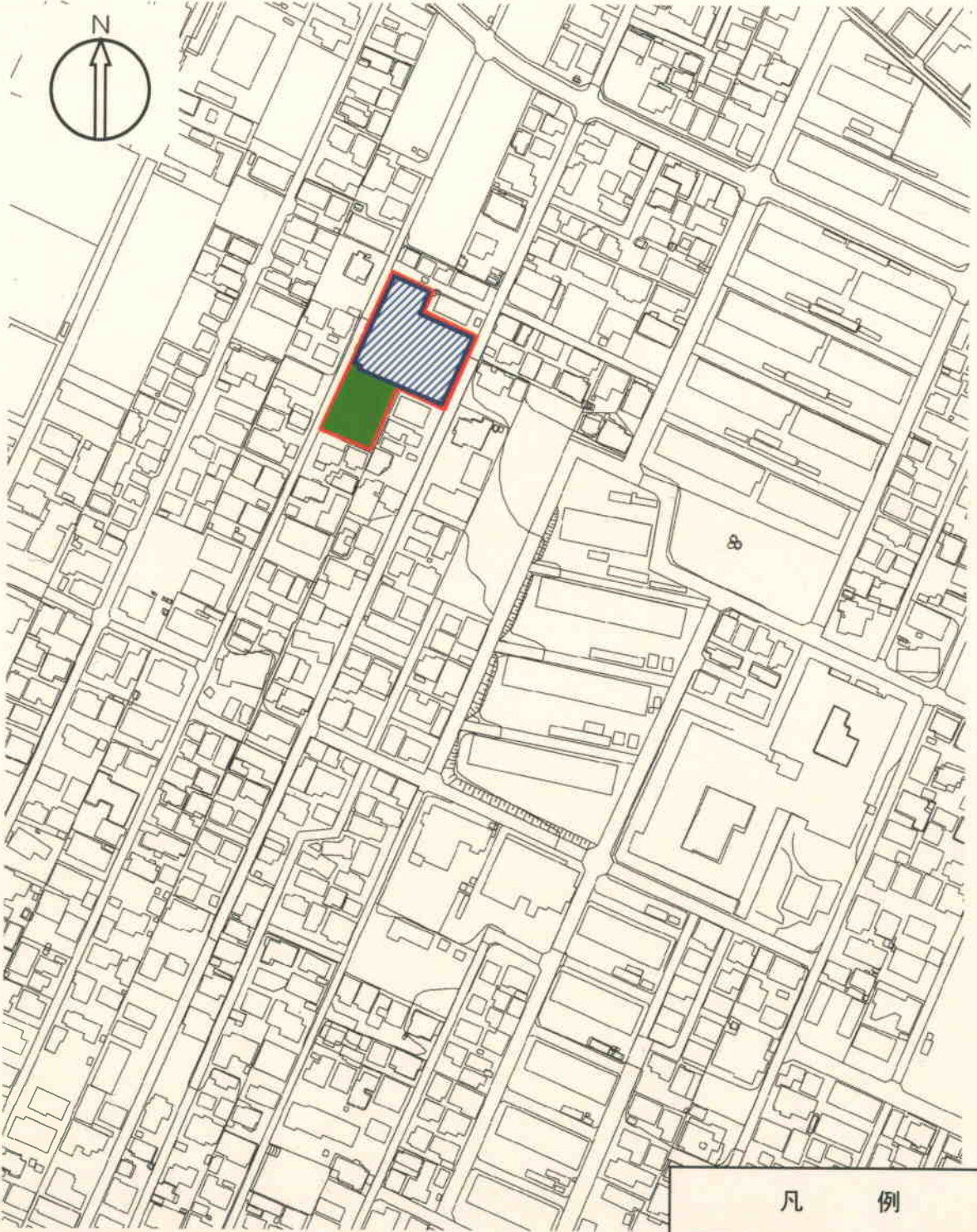





# 1 街区公園 第2・2・22 はなもみじ公園



この地図は、東京都知事の承認を受けて、東京都縮尺 1/2,500 の地形図（道路網図）を使用して作成したものである。ただし、計画線は、都市計画道路の計画図から転記したものである。無断複製を禁ず。  
（承認番号）22 都市基街測第 175 号  
平成 23 年 3 月 8 日

この背景の地形図は東京都都市整備局と東京デジタルマップ㈱が著作権を有しています。  
（承認番号）17 東デ共許第 042 号

## 凡 例

-  都市計画公園
-  開園区域
-  事業促進区域