



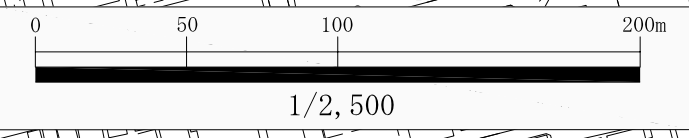


東京都市計画公園 優先整備区域図
 第3・3・116号 上用賀公園
 縮尺 二千五百分の一

- 凡例
-  都市計画区域線
 -  開園区域
 -  新規事業化区域
 -  事業促進区域



「この地図は、東京都知事の承認を受けて、東京都縮尺2,500分の1の地形図を使用して作成したものである。(承認番号) 23都市基交第14号」

「この地図は、東京都知事の承認を受けて、東京都縮尺1/2,500の地形図(道路網図)を使用して作成したものである。ただし、計画線は、都市計画道路の計画図から転記したものである。無断複製を禁ず。(承認番号) 23都市基街測第2号、平成23年 4月11日」

「この背景の地形図は、東京都都市整備局と東京デジタルマップ(株)が著作権を有しています。(承認番号 21東デ共許第022号-11)」

