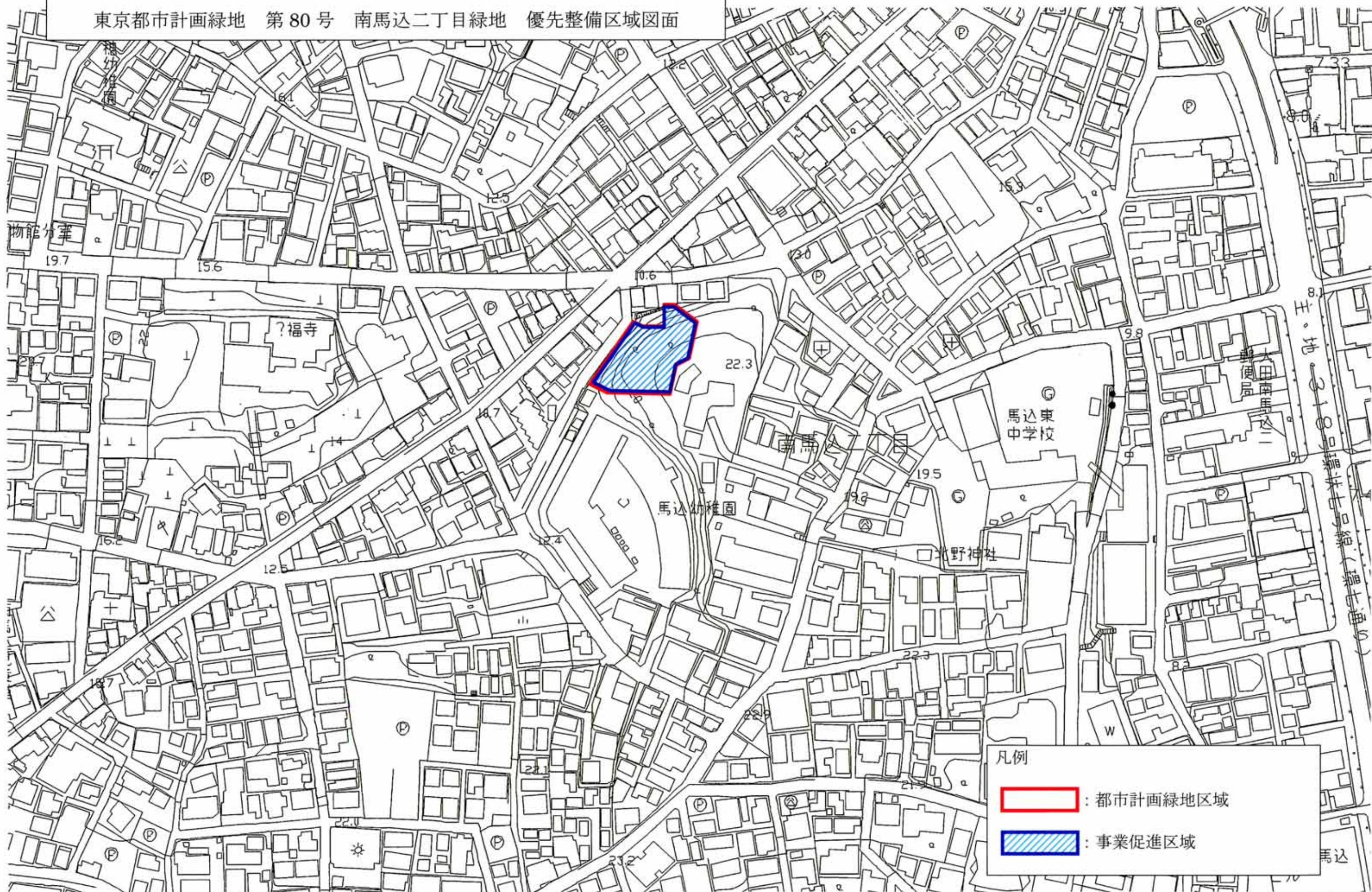




東京都市計画緑地 第80号 南馬込二丁目緑地 優先整備区域図面



凡例

-  : 都市計画緑地区域
-  : 事業促進区域

この地図は、東京都知事の承認を受けて、東京都縮尺 1/2,500 の地形図及び道路網図を使用して作成したものである。ただし、計画線は、都市計画道路の計画図から転記したものである。無断複製を禁ず。  
(承認番号) 22 都市基交第 476 号、平成 23 年 2 月 3 日 (承認番号) 22 都市基街測第 154 号、平成 23 年 1 月 28 日