

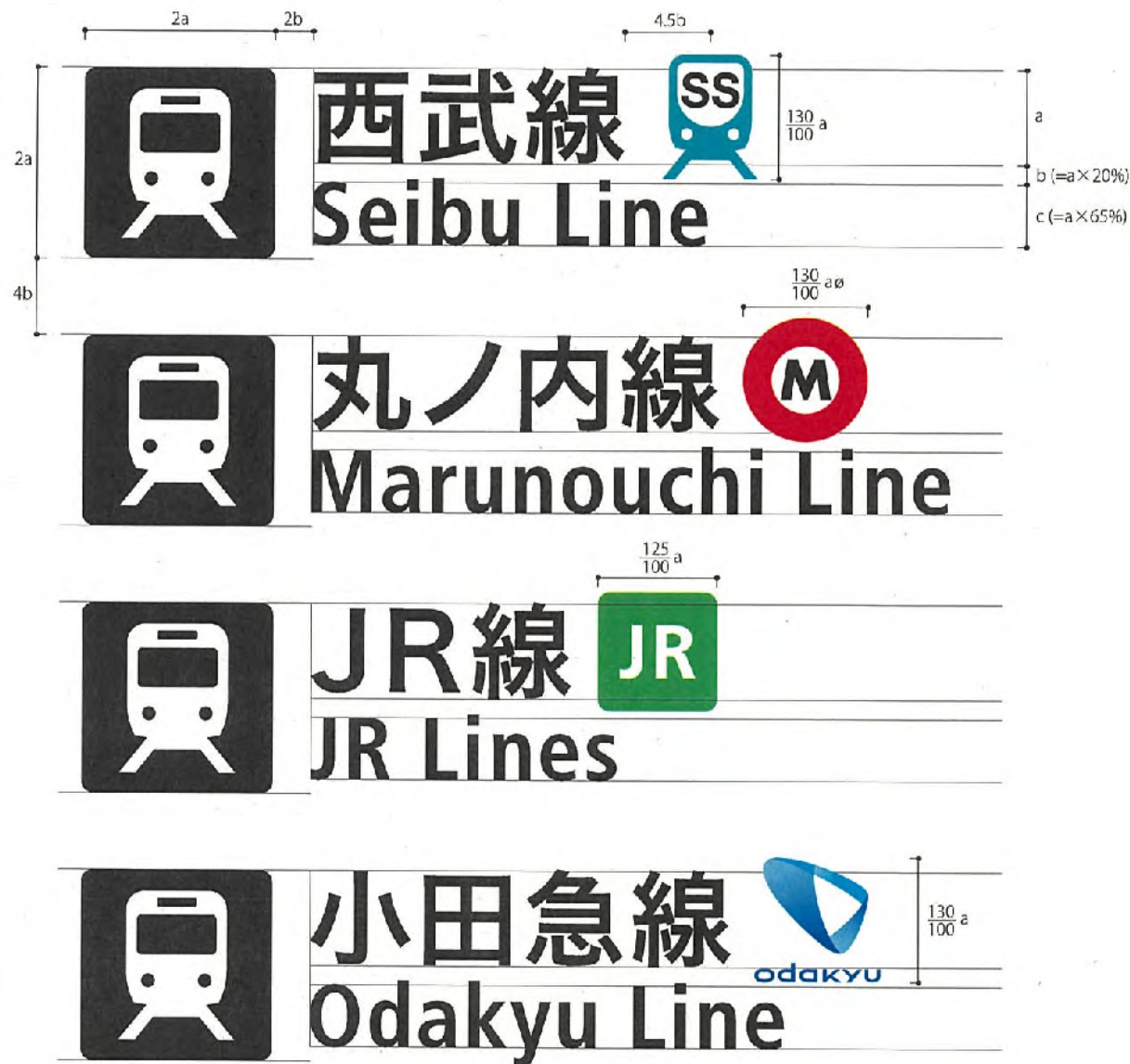
サイン計画
ベーシックエレメント基準図

0

2021年 3月
新宿ターミナル協議会

和文フォント：ヒラギノ角ゴ ProN W6

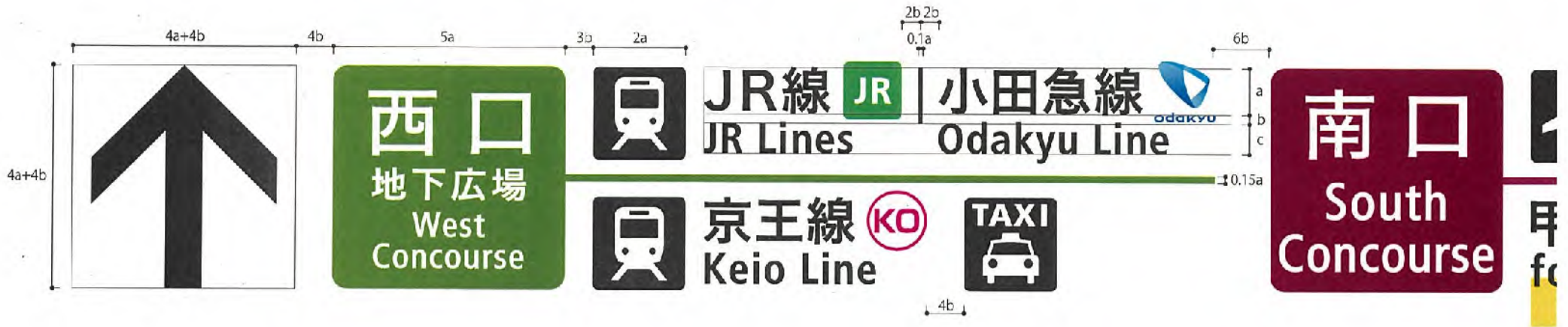
英文フォント：Frutiger 67 Bold Condensed








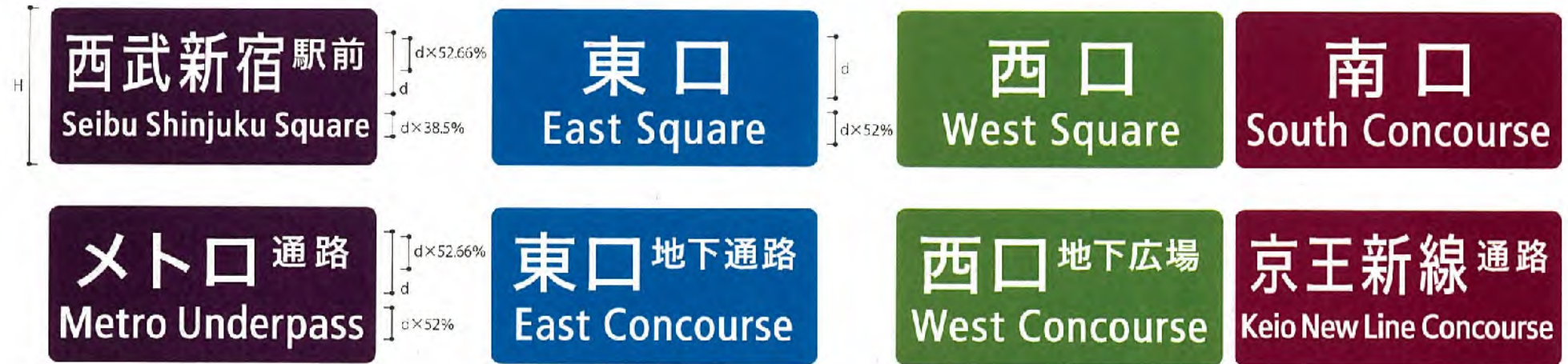
指示サインの表示面加工仕様：インクジェット出力シート貼。ただし、結節空間ロゴは指定色シート切抜き加工とする。





■ 結節空間ロゴ

タイプA (d=H×38.75%)



タイプB (d=H×31.25%)



DIC F195
C85 M100 Y42 K52

内照式サイン指定色:
3M Scotchcal Film XL (透過タイプ)
TP3617XL

DIC 221
C89 M52

内照式サイン指定色:
3M Scotchcal Film XL (透過タイプ)
TP3649XL

DIC 375
C68 M29 Y100 K29

内照式サイン指定色:
3M Scotchcal Film XL (透過タイプ)
TL5702XL

DIC 230
C6 M100 Y21 K60

内照式サイン指定色:
3M Scotchcal Film XL (透過タイプ)
TP3229XL

のりば位置案内 Public Transportation Guide

西武線
Seibu Line

丸ノ内線
Marunouchi Line

大江戸線
Oedo Line, Shinjuku-nishiguchi Sta.

小田急線
Odakyu Line

JR線
JR Lines

高速バス
Expy Bus

空港バス
Airport Bus

西口バスのりば
West Bus Station

京王線
Keio Line

京王新線
Keio New Line

都営新宿線
Shinjuku Line

大江戸線
Oedo Line, Shinjuku Sta.

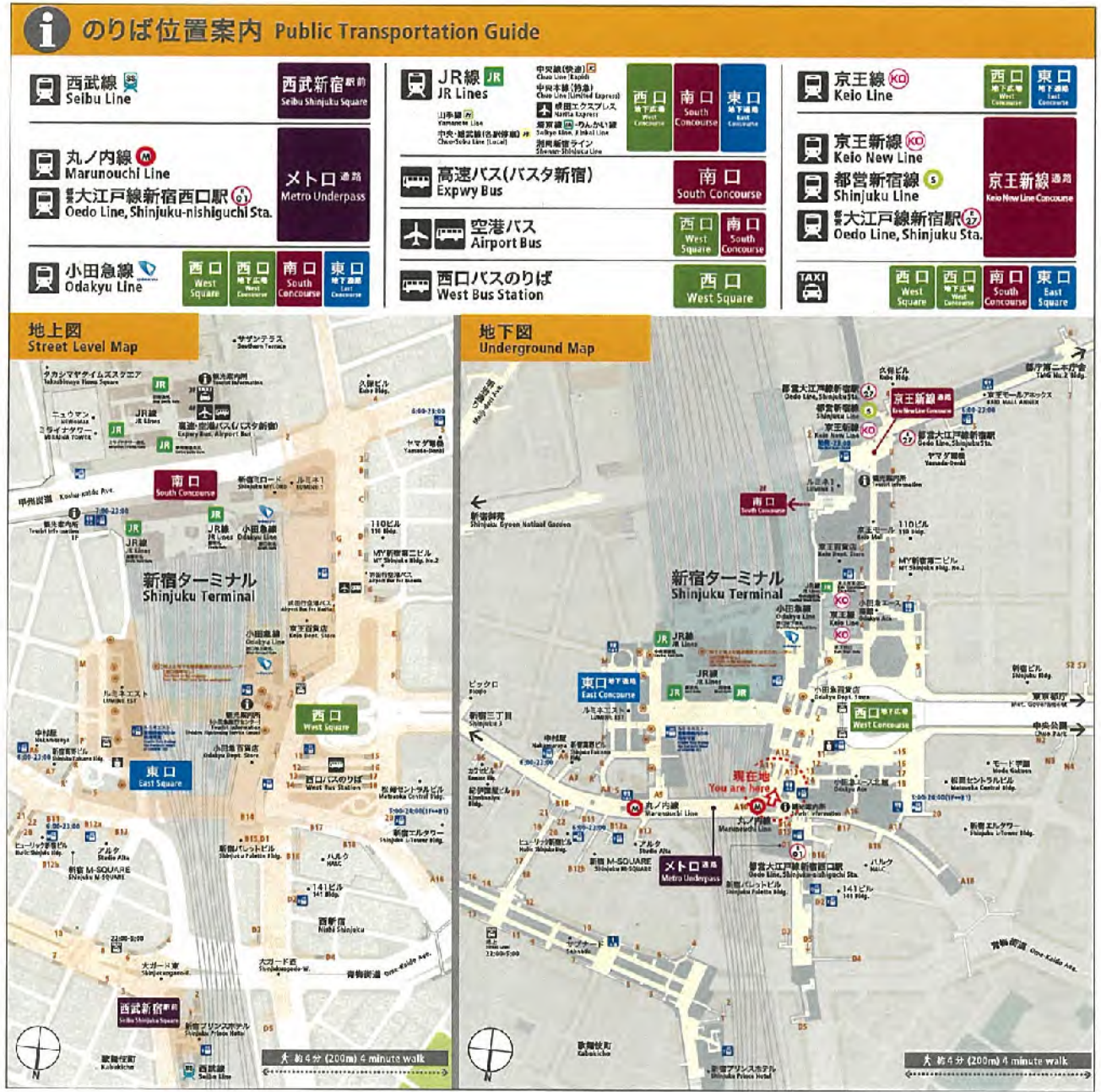
TAXI

地上図
Street Level Map

大 約 4 分 (200m) 4 minute walk

地下図
Underground Map

大 約 4 分 (200m) 4 minute walk



のりば位置案内 Public Transportation Guide

 西武線 Seibu Line	西武新宿 駅前 Seibu Shinjuku Square
 丸ノ内線 Marunouchi Line	メトロ 道路 Metro Underpass
 大江戸線新宿西口駅 Oedo Line Shinjuku-nishiguchi Sta.	西口 West Square
 小田急線 Odakyu Line	西口西アtrium West Concourse
 JR線 JR Lines	南口 South Concourse
 高速バス(バスタ新宿) Expy Bus	南口 South Concourse
 空港バス Airport Bus	西口 West Square
 西口バスのりば West Bus Station	西口 West Square
 京王線 Keio Line	南口 South Concourse
 京王新線 Keio New Line	京王新線 Keio New Line Concourse
 都営新宿線 Shinjuku Line	西口西アtrium West Concourse
 大江戸線新宿駅 Oedo Line, Shinjuku Sta.	東口 East Concourse
 TAXI	西口 West Square

地上図
Street Level Map

大のりば (200m) 4 minute walk



地下図
Underground Map

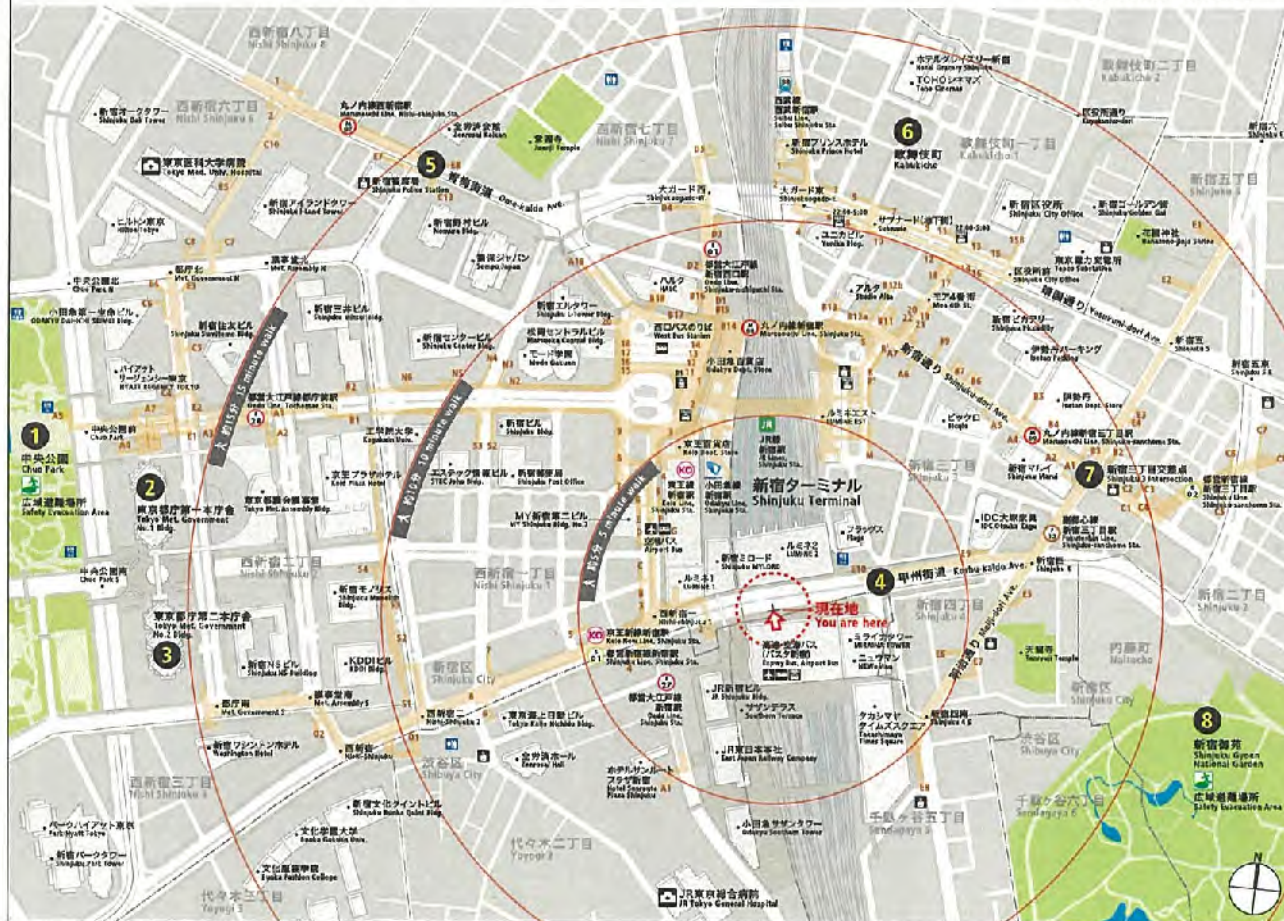
大のりば (200m) 4 minute walk





周辺案内図 Surrounding Area Map

- ① 中央公園
Chuo Park
- ② 東京都庁第一本庁舎
Tokyo Met. Government
No.1 Bldg.
- ③ 東京都庁第二本庁舎
Tokyo Met. Government
No.2 Bldg.
- ④ 甲州街道
Koshu-kaido Ave.
- ⑤ 青梅街道
Ome-kaido Ave.
- ⑥ 歌舞伎町
Kabukicho
- ⑦ 新宿三丁目交差点
Shinjuku 3 Intersection
- ⑧ 新宿御苑
Shinjuku Gyoen
National Garden



周辺案内図

Surrounding Area Map

- 1** 中央公園
Chuo Park
- 2** 東京都庁第一本庁舎
Tokyo Met. Government
No.1 Bldg.
- 3** 東京都庁第二本庁舎
Tokyo Met. Government
No.2 Bldg.
- 4** 甲州街道
Koshu-kaido Ave.
- 5** 青梅街道
Ome-kaido Ave.
- 6** 歌舞伎町
Kabukicho
- 7** 新宿三丁目交差点
Shinjuku 3 Intersection
- 8** 新宿御苑
Shinjuku Gyoen
National Garden



周辺案内図
Surrounding Area Map

- 1** 中央公園
Chuo Park
- 2** 東京都庁第一本庁舎
Tokyo Met. Government No.1 Bldg.
- 3** 東京都庁第二本庁舎
Tokyo Met. Government No.2 Bldg.
- 4** 甲州街道
Koshu-kaido Ave.
- 5** 青梅街道
Ome-kaido Ave.
- 6** 歌舞伎町
Kabukicho
- 7** 新宿三丁目交差点
Shinjuku 3 Intersection
- 8** 新宿御苑
Shinjuku Gyoen National Garden



周辺案内図 Surrounding Area Map

- 1 中央公園
Chuo Park
- 2 東京都庁第一本庁舎
Tokyo Met. Government No.1 Bldg.
- 3 東京都庁第二本庁舎
Tokyo Met. Government No.2 Bldg.
- 4 甲州街道
Koshu-kaido Ave.
- 5 青梅街道
Ome-kaido Ave.
- 6 歌舞伎町
Kabukicho
- 7 新宿三丁目交差点
Shinjuku 3 Intersection
- 8 新宿御苑
Shinjuku Gyoen National Garden

