

2023年（令和5年）4月1日現在

# 東京都都市計画公園緑地等調書

——多摩・島しょ——

東京都都市整備局都市づくり政策部

# 目 次

1	本調書の説明	
	(1) 本調書の読み方	1
	(2) 公園番号の読み方	5
	(3) 略語の解説	6
2	総括表	
	都市計画公園・緑地・広場・墓園総括表（東京都全体）	7
	都市計画公園・緑地・広場・墓園総括表（多摩・島しょ）	7
	公園・緑地総括表（種別）	8
	公園・緑地総括表（市町村別）	9
3-1	公園・緑地	
	八王子都市計画区域（八王子市）[公園]	25
	"                    [緑地]	33
	立川都市計画区域（立川市・武蔵村山市・東大和市）[公園]	34
	"                                    [緑地]	39
	武蔵野都市計画区域（武蔵野市）[公園]	40
	"                    [緑地]	42
	三鷹都市計画区域（三鷹市）[公園]	43
	"                    [緑地]	45
	府中都市計画区域（府中市）[公園]	46
	"                    [緑地]	50
	調布都市計画区域（調布市・狛江市）[公園]	51
	"                                    [緑地]	54
	青梅都市計画区域（青梅市）[公園]	55
	"                    [緑地]	57
	昭島都市計画区域（昭島市）[公園]	58
	"                    [緑地]	59
	町田都市計画区域（町田市）[公園]	60
	"                    [緑地]	64
	小金井都市計画区域（小金井市）[公園]	66
	日野都市計画区域（日野市）[公園]	68
	"                    [緑地]	71
	小平都市計画区域（小平市）[公園]	72
	"                    [緑地]	74

国分寺都市計画区域（国分寺市）[公園]	75
"                    [緑地]	76
東村山都市計画区域（東村山市・清瀬市・東久留米市）[公園]	77
"                    [緑地]	79
国立都市計画区域（国立市）[公園]	81
"                    [緑地]	82
西東京都市計画区域（西東京市）[公園]	83
"                    [緑地]	84
福生都市計画区域（福生市・羽村市・瑞穂町）[公園]	85
"                    [緑地]	91
多摩都市計画区域（多摩市・稲城市）[公園]	93
"                    [緑地]	97
秋多都市計画区域（あきる野市・日の出町）[公園]	99
"                    [緑地]	100
大島都市計画区域（大島町）[公園]	101
八丈都市計画区域（八丈町）[公園]	101
"                    [緑地]	101
新島都市計画区域（新島村）[公園]	101
"                    [緑地]	101
小笠原都市計画区域（小笠原村）[公園]	102
3-2 [参考] 2市町以上にまたがる公園	103
3-2 [参考] 2市町以上にまたがる緑地	105
4 墓園	106
5 風致地区	107
6 生産緑地地区	108
7 特別緑地保全地区	109
8 首都圏近郊緑地保全区域	110
索引	111
<参考>都市公園等名称・都市計画公園名対照表	115
<参考>都市計画公園・緑地の整備方針（改定）（令和2年3月、東京都・特別区・市町）	118

# 1 本調書の説明

本調書は、東京都内における都市計画公園・緑地等の都市計画決定状況を把握することを目的として、令和5年4月1日現在の状況を取りまとめて作成したものである。

また、当該都市計画公園・緑地等において開園している都市公園等の状況についても、関係機関の方々に御協力をいただき、参考として記載している。

## (1) 本調書の読み方

<総括表について>

多摩・島しょ		総人口	431.5万人(A) 都市計画区域内人口		430万人							
種別	計画決定		供用		未供用	当該都市計画に係る都市公園等の面積 (ha)	供用率 (C/B) %	一人当たり面積 (総人口)		一人当たり面積(都市計画区域内人口)		
	箇所数	面積 (B)	箇所数	面積 (C)	面積 (B-C)			計画 (B/A)	供用 (C/A)	計画 (B/A')	供用 (C/A')	
	箇所	ha	箇所	ha	ha			m <sup>2</sup> /人	m <sup>2</sup> /人	m <sup>2</sup> /人	m <sup>2</sup> /人	
公園	1,001	2,674.09	853	1,837.61	836.48	1,868.15	69	6.20	4.26	6.21	4.27	
住区基幹公園	912	657.01	774	480.81	176.20	496.31	73	1.52	1.11	1.53	1.12	
街区公園	732	189.17	626	143.29	45.88	149.83	76	0.44	0.33	0.44	0.33	
近隣公園	162	361.54	133	251.14	110.40	258.46	69	0.84	0.58	0.84	0.58	
地区公園	18	106.30	15	86.38	19.92	88.02	81	0.25	0.20	0.25	0.20	

- ① 「総人口」……「東京都の人口(推計) 令和5年4月1日現在」(総務局統計部)による。
- ② 「供用」……都市計画決定区域において、開園状態であることをいう。なお、開園状態とは、都市公園の開園が告示されたこと、児童遊園等が広く一般に開放されていることをいう。供用箇所数は、供用区域を有する都市計画公園・緑地等の数をいう。面積については、<(参考)都市計画決定面積と都市公園等開園面積の計上方法について>を参照のこと。
- ③ 「未供用」……供用以外の状態をいう。未着手である状態のほか、用地取得済みや工事完了済みであっても開園の告示がなされていない状態及び開放されていない状態をいう。
- ④ 「当該都市計画に係る都市公園等」……都市計画決定区域の一部又は全部に掛かって設置されている都市公園、児童遊園、運動場等をいう。

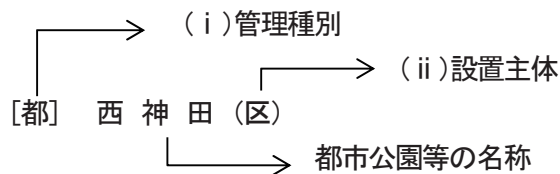
面積については、都市計画決定区域にかかわらず開園しているものを計上している。<(参考)都市計画決定面積と都市公園等開園面積の計上方法について>を参照のこと。

<公園・緑地・広場・墓園について>

① 番号	② 名称	③ 位置	計画決定面積(ha)		④ 計画決定告示		⑤ 当該都市計画に係る都市公園等		⑥ 摘要
				供用 未供用	当初	最終	名称等	面積(ha)	
2・2・1	ふなもり 船森	八王子市明神町四丁目地内	0.12	0.12 0	昭 24.5.10 建 423	昭 46.11.10 市 75	[都]船森  (市)	0.12	
⑦ 2・2・2	らっぼんすぎ 六本杉	八王子市市安町二丁目地内	0.91	0.91 0	昭 26.3.19 建 124	昭 46.3.23 市 31	[都]六本杉  (市)	0.91	
⑦ 5・3・5	おやま (小山)	八王子市上柚木地内	2.30	2.30 0	昭 45.12.22 都 1346	平 13.11.26 都 1369	[都]小山内裏  (都)	2.30	[参考]2市町以上に またがる公園 小山内裏公園 合計45.92ha
⑦ 5・5・6	かみゆぎ 上柚木	八王子市上柚木 及び下柚木各地内	21.30	21.30 0	昭 45.12.22 都 1346	昭 62.2.5 都 110	[都]上柚木  (市)	21.96	実測誤差0.66ha
5・4・7	ふり [内裏]	八王子市南大沢四丁目地内	9.40	9.39 0.01	昭 54.3.29 都 366	平 13.11.26 都 1370	[都]小山内裏  (都)	9.40	[参考]2市町以上に またがる公園 小山内裏公園 合計45.92ha
八王子市 総合公園計			8 か所(1)	256.86 150.05 106.81			7 か所(1)	150.02	

- ① 「番号」……都市計画名称における番号を記載している。公園番号の意味については、(2)公園番号の読み方を参照のこと。
- ② 「名称」……都市計画名称における公園・緑地名等を記載している。
- ③ 「位置」……告示された位置について、現在の住居記載で記載している。
- ④ 「計画決定告示」「当初」…都市計画決定時の告示年月日及び番号  
「最終」…その後の都市計画変更による最終の告示年月日及び番号
- ⑤ 「当該都市計画に係る都市公園等 名称等」……当該都市計画公園・緑地に係る都市公園等について、管理種別・名称・設置主体を記載している。

【当該都市計画に係る都市公園等 名称等 記載例・凡例】



(i)管理種別

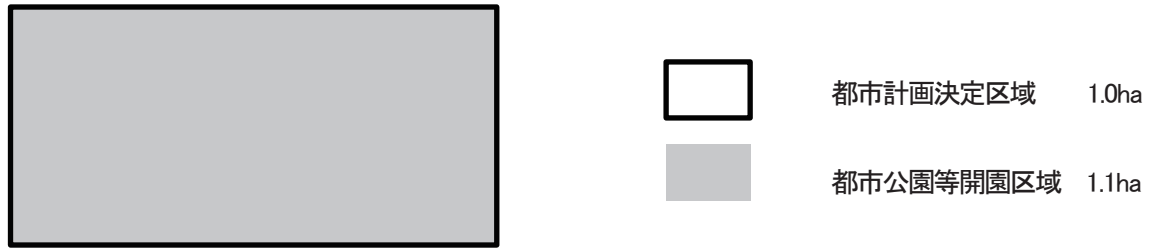
- ア [都]都市公園……都市公園法、都市公園条例等に基づいて管理するもの
- イ [市]市民緑地……都市緑地法に基づいて管理するもの
- ウ [遊]児童遊園……児童遊園に関する条例等に基づいて管理するもの
- エ [運]運動場 ……運動場に関する条例等に基づいて管理するもの
- オ [条]条例により管理するもの……ア・ウ・エ以外の条例に基づいて管理するもの
- カ [民]民設公園……東京都民設公園事業実施要綱及び東京都民設公園事業実施細目に基づいて都知事が認定したもの
- キ [特]特許事業……東京都都市計画公園等整備事業における都市計画法第59条第4項の取扱方針に基づいて都知事が認可したもの
- ク [国]国民公園……環境省設置法及び国民公園、千鳥ヶ淵戦没者墓苑並びに戦後強制抑留及び引揚死没者慰霊碑苑地管理規則に基づいて管理するもの
- ケ [準]その他都市公園に準ずるもの……行政機関等が管理する公共的な施設で公園に準ずるもの

(ii)設置主体 都市公園等を設置している主体を記載している。

- ⑥ 「摘要」……当該都市計画が初めて計画決定されたときの法律や計画、都市計画決定面積と都市公園等開園面積の実測誤差(<(参考)都市計画決定面積と都市公園等開園面積の計上方法について>を参照のこと。)等について記載している。
- ⑦ 名称に、(カッコ)、カッコと下線、がついている公園緑地は、2区市町以上にまたがる計画公園を示す。
  - ・名称に(カッコ)が付いているものは、最大面積が当該区に存在しないものを示す。
  - ・名称にカッコと下線、計画決定面積に下線が付いているものは、最大面積が当該区に存在するものを示す。
- ⑧ 合計欄の(カッコ)内の数字について……2区市町以上にまたがる都市計画公園、緑地がある場合、最大面積が当該区市町に存在しないものの数を示す。

<(参考)都市計画決定面積と都市公園等開園面積の計上方法について>

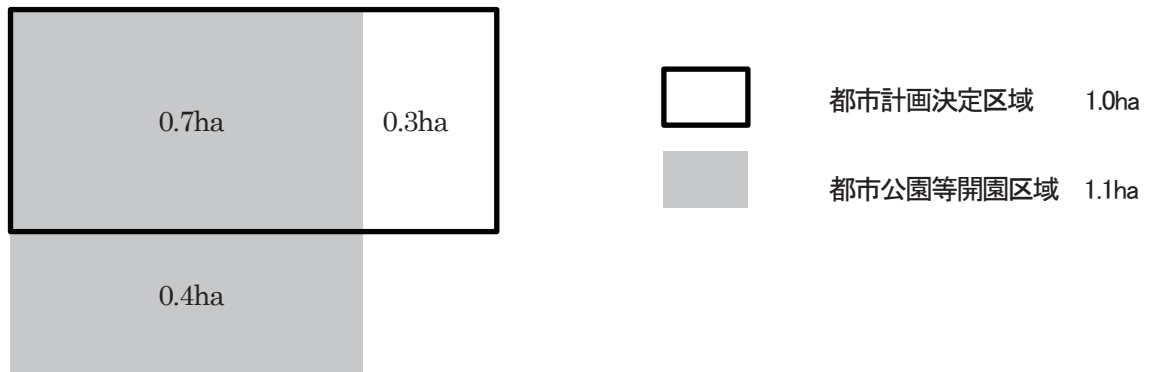
① 市計画区域と供用区域とが一致となる場合



以上の図のように開園している場合、都市計画決定面積を優先し、本調書への記載内容は以下のとおりとなる。

都市計画決定区域 = 1.0ha    都市公園等開園面積 = 1.1ha  
供用面積 = 1.0ha        未供用面積 = 0ha  
実測誤差 = 1.1ha - 1.0ha = 0.1ha

② 市計画区域と供用区域とが不一致となる場合



以上の図のように開園している場合、本調書への記載内容は以下のとおりとなる。

都市計画決定区域 = 1.0ha    都市公園等開園面積 = 1.1ha  
供用面積 = 0.7ha        未供用面積 = 0.3ha  
(実測誤差 = 0ha)

## (2) 公園番号の読み方

旧都市計画法(大正8年法律第36号)により決定された都市計画公園は、以下の表に示す体系と異なる番号が付された名称で告示されており、新法(昭和43年法律第100号)施行(昭和44年6月14日)後、これを初めて変更する際に番号の記載を改めることになっている(昭和44年建設省都市局通達)。

しかし、本書では、全て新法に読み替えた番号(以下の表に示す体系)で記載しているため、**昭和44年6月14日以降に都市計画決定又は都市計画変更をしていない公園については、本調書の番号が告示内容と異なっている。**

公園番号の読み方については、昭和44年6月14日以降も変更されており、現在のものは以下のとおりとなっている。

[例] 2・2・1      ① 区分、② 規模、③ 一連番号  
       ↓    ↓    ↓  
       ①   ②   ③

平成5年6月30日以降の都市計画の 告示に関する分類	
① 区分	2……街区公園(児童) 3……近隣公園 4……地区公園 5……総合公園 6……運動公園 7……特殊公園(風致の享受を目的とする公園) 8……特殊公園(動物園、植物園、史跡公園等、特殊な利用目的のための公園) 9……広域公園
② 規模	2……面積 < 1ha 3……1ha ≤ 面積 < 4ha 4……4ha ≤ 面積 < 10ha 5……10ha ≤ 面積 < 50ha 6……50ha ≤ 面積 < 300ha 7……300ha ≤ 面積
③ 一連番号	当該都市計画区域の区分ごとの一連番号

注)平成5年6月30日から「児童公園」を「街区公園」に改めている。



(3) 略語の解説

本調書の摘要欄には、以下の略語が記載されている。

これは、当該都市計画公園等が初めて計画決定されたときの法律、計画等を表している。

市改旧・・・・・・明治 22 年 東京市区改正設計（旧設計）による公園計画

市改新・・・・・・明治 36 年 東京市区改正設計（新設計）による公園計画

※東京市区改正条例により計画決定

復 計・・・・・・大正 13 年 帝都復興計画による震災復興公園

※旧都市計画法により計画決定

{ 防 大 }  
{ 防 中 } ..... 昭和 13~17 年 防空目的の都市計画公園、緑地  
{ 防 小 }  
※旧都市計画法により計画決定

戦復緑 ..... 昭和 21 年 戦災復興計画による公園緑地計画

※特別都市計画法（戦災復興）により計画決定

特 計・・・・・・昭和 25 年 特別都市計画法による公園、緑地計画

※戦災復興計画の大幅縮小による公園、緑地計画

復区整・・・・・・昭和 21~31 年 戦災復興区画整理事業により計画された公園

上記の由来を持つ東京都市計画公園・緑地の計画は、昭和 32 年の都市計画公園・緑地の再検討により、全公園緑地について都市計画の再決定がなされている。

復区整（戦災復興区画整理公園）については、昭和 32 年の再検討以降も引き続き計画決定がなされており、それらの公園にも「復区整」と記されている。

区 整・・・・・・土地区画整理事業により計画された公園

## 2-1 東京都全体、多摩・島しょ 総括表

### 都市計画公園・緑地・広場・墓園総括表（東京都全体）

東京都	総人口	1,406.4	万人(A)	都市計画区域内人口	1,405.6	万人	令和5年4月1日現在				
種別	計画決定		供用		未供用	当該都市計画に係る都市公園等の面積 ha	供用率 (C/B) %	一人当たり面積 (総人口)		一人当たり面積(都市計画区域内人口)	
	箇所数	面積 (B)	箇所数	面積 (C)	面積 (B-C)			計画 (B/A)	供用 (C/A)	計画 (B/A')	供用 (C/A')
	箇所	ha	箇所	ha	ha			m <sup>2</sup> /人	m <sup>2</sup> /人	m <sup>2</sup> /人	m <sup>2</sup> /人
公園	2,332	5,745.92	2,138	4,158.10	1,587.82	4,556.17	72	4.09	2.96	4.09	2.96
住区基幹公園	2,130	1,314.62	1,957	1,064.51	250.11	1,117.02	81	0.93	0.76	0.94	0.76
街区公園	1,809	470.16	1,674	407.27	62.89	426.41	87	0.33	0.29	0.33	0.29
近隣公園	283	621.26	248	465.54	155.72	492.94	75	0.44	0.33	0.44	0.33
地区公園	38	223.20	35	191.70	31.50	197.67	86	0.16	0.14	0.16	0.14
都市基幹公園	110	1,971.74	102	1,328.04	643.70	1,348.62	67	1.40	0.94	1.40	0.94
総合公園	77	1,547.22	70	1,044.06	503.16	1,059.94	67	1.10	0.74	1.10	0.74
運動公園	33	424.52	32	283.98	140.54	288.68	67	0.30	0.20	0.30	0.20
風致公園	25	418.37	22	232.38	185.99	236.21	56	0.30	0.17	0.30	0.17
特殊公園	54	515.85	44	410.82	105.03	422.30	80	0.37	0.29	0.37	0.29
広域公園	13	1,525.34	13	1,122.35	402.99	1,432.02	74	1.08	0.80	1.09	0.80
緑地	270	5,256.39	224	1,102.69	4,153.70	1,130.62	21	3.74	0.78	3.74	0.78
公園緑地計	2,602	11,002.31	2,362	5,260.79	5,741.52	5,686.79	48	7.82	3.74	7.83	3.74
広場	1	25.70	1	25.60	0.10	26.42	100	0.02	0.02	0.02	0.02
墓園	9	428.76	9	410.95	17.81	418.43	96	0.30	0.29	0.31	0.29
都市施設計	2,612	11,456.77	2,372	5,697.34	5,759.43	6,131.64	50	8.15	4.05	8.15	4.05

### 都市計画公園・緑地・広場・墓園総括表（多摩・島しょ）

多摩・島しょ	総人口	431.5	万人(A)	都市計画区域内人口	430.8	万人	令和5年4月1日現在				
種別	計画決定		供用		未供用	当該都市計画に係る都市公園等の面積 ha	供用率 (C/B) %	一人当たり面積 (総人口)		一人当たり面積(都市計画区域内人口)	
	箇所数	面積 (B)	箇所数	面積 (C)	面積 (B-C)			計画 (B/A)	供用 (C/A)	計画 (B/A')	供用 (C/A')
	箇所	ha	箇所	ha	ha			m <sup>2</sup> /人	m <sup>2</sup> /人	m <sup>2</sup> /人	m <sup>2</sup> /人
公園	1,001	2,674.09	853	1,837.61	836.48	1,868.19	69	6.20	4.26	6.21	4.27
住区基幹公園	912	657.01	774	480.81	176.20	496.31	73	1.52	1.11	1.53	1.12
街区公園	732	189.17	626	143.29	45.88	149.83	76	0.44	0.33	0.44	0.33
近隣公園	162	361.54	133	251.14	110.40	258.46	69	0.84	0.58	0.84	0.58
地区公園	18	106.30	15	86.38	19.92	88.02	81	0.25	0.20	0.25	0.20
都市基幹公園	55	786.04	50	519.79	266.25	521.92	66	1.82	1.20	1.82	1.21
総合公園	39	611.86	35	394.14	217.72	395.25	64	1.42	0.91	1.42	0.91
運動公園	16	174.18	15	125.65	48.53	126.67	72	0.40	0.29	0.40	0.29
風致公園	11	158.88	9	94.14	64.74	97.11	59	0.37	0.22	0.37	0.22
特殊公園	16	218.22	13	159.12	59.10	168.07	73	0.51	0.37	0.51	0.37
広域公園	7	853.94	7	583.75	270.19	584.78	68	1.98	1.35	1.98	1.36
緑地	170	2,342.56	132	548.05	1,794.51	575.25	23	5.43	1.27	5.44	1.27
公園緑地計	1,171	5,016.65	985	2,385.66	2,630.99	2,443.44	48	11.63	5.53	11.64	5.54
広場	0	0.00	0	0.00	0.00	0.00	0	0.00	0.00	0.00	0.00
墓園	4	257.10	4	253.85	3.25	259.50	99	0.60	0.59	0.60	0.59
都市施設計	1,175	5,273.75	989	2,639.51	2,634.24	2,702.94	50	12.22	6.12	12.24	6.13

## 2-2 各種別 総括表

### 5風致地区総括表

区域	地区決定					
	箇所数	面積	面積内訳			
			第一種※2	第二種※2	市条例	その他
箇所※1	ha	ha	ha	ha	ha	
23区	14	2674.00	79.30	2271.40	0.00	323.30
多摩・島しょ	14	897.52	605.14	290.68	1.70	0.00
東京都全体	28	3571.52	684.44	2562.08	1.70	323.30

※1 多摩・島しょの玉川上水風致地区を都市計画ごとに3地区として計上している。

※2 「第一種」及び「第二種」の種別は、東京都風致地区条例による区分である。

### 6生産緑地地区総括表

区域	件数	面積(ha)
23区	1,937	383.40
多摩・島しょ	8,768	2,495.35
東京都全体	10,705	2,878.75

### 7特別緑地保全地区総括表

区域	箇所数	面積(ha)
23区	19	86.91
多摩・島しょ	34	233.86
東京都全体	53	320.77

### 8首都圏近郊緑地保全区域総括表

区域	箇所数	面積(ha)
23区	0	0
多摩・島しょ	3	1,477
東京都全体	3	1,477

### 緑化地域総括表

区域	箇所数	面積(ha)
23区	1	5,680.60
多摩・島しょ	0	0
東京都全体	1	5,680.60

## 2-3 市町村別 総括表

八王子市		人口	57.9	万人(A)		令和5年4月1日現在				
種別	計画決定		供用		未供用 面積 (B-C)	当該都市計 画に係る 都市公園等 面積 ha	供用率 (C/B)	一人当たり面積		
	箇所数	面積 (B)	箇所数	面積 (C)				計画 (B/A)	供用 (C/A)	
	箇所	ha	箇所	ha	ha	ha	%	m <sup>2</sup> /人	m <sup>2</sup> /人	
公園	1 +	159	463.81	152	308.11	155.70	315.46	66	8.02	5.33
住区基幹公園		145	146.55	140	121.64	24.91	129.02	83	2.53	2.10
街区公園		106	27.15	103	25.18	1.97	26.72	93	0.47	0.44
近隣公園		35	92.60	34	74.86	17.74	78.99	81	1.60	1.29
地区公園		4	26.80	3	21.60	5.20	23.31	81	0.46	0.37
都市基幹公園	1 +	11	288.36	10	176.51	111.85	176.48	61	4.98	3.05
総合公園	1 +	8	256.86	7	150.05	106.81	150.02	58	4.44	2.59
運動公園		3	31.50	3	26.46	5.04	26.46	84	0.54	0.46
風致公園		3	28.90	2	9.96	18.94	9.96	34	0.50	0.17
特殊公園		0	0.00	0	0.00	0.00	0.00	0	0.00	0.00
広域公園		0	0.00	0	0.00	0.00	0.00	0	0.00	0.00
緑地	1 +	10	365.15	8	86.58	278.57	99.46	24	6.31	1.50
公園緑地計	2 +	169	828.96	160	394.69	434.27	414.92	48	14.33	6.82

立川市		人口	18.5	万人(A)		令和5年4月1日現在				
種別	計画決定		供用		未供用 面積 (B-C)	当該都市計 画に係る 都市公園等 面積 ha	供用率 (C/B)	一人当たり面積		
	箇所数	面積 (B)	箇所数	面積 (C)				計画 (B/A)	供用 (C/A)	
	箇所	ha	箇所	ha	ha	ha	%	m <sup>2</sup> /人	m <sup>2</sup> /人	
公園		36	168.09	29	134.22	33.87	134.41	80	9.10	7.27
住区基幹公園		31	17.81	25	8.51	9.30	8.70	48	0.96	0.46
街区公園		25	6.21	21	3.91	2.30	4.07	63	0.34	0.21
近隣公園		6	11.60	4	4.60	7.00	4.63	40	0.63	0.25
地区公園		0	0.00	0	0.00	0.00	0.00	0	0.00	0.00
都市基幹公園		3	34.80	2	17.53	17.27	17.53	50	1.88	0.95
総合公園		3	34.80	2	17.53	17.27	17.53	50	1.88	0.95
運動公園		0	0.00	0	0.00	0.00	0.00	0	0.00	0.00
風致公園		0	0.00	0	0.00	0.00	0.00	0	0.00	0.00
特殊公園		1	0.38	1	0.38	0.00	0.38	100	0.02	0.02
広域公園		1	115.10	1	107.80	7.30	107.80	94	6.23	5.84
緑地		5	25.20	5	13.84	11.36	21.16	55	1.36	0.75
公園緑地計		41	193.29	34	148.06	45.23	155.57	77	10.47	8.02

注) 計画決定箇所数が和の形で表記されているものは、公園・緑地が他区にまたがる場合であり、最大面積が当該区に存在しないものの数を先に、存在するものの数を後に示す。

武蔵村山市		人口	7.0	万人(A)	令和5年4月1日現在					
種 別	計 画 決 定		供 用		未 供 用 面 積 (B-C)	当該都市計 画に係る 都市公園等 面積	供 用 率 (C/B)	一人当たり面積		
	箇所数	面積 (B)	箇所数	面積 (C)				計 画 (B/A)	供 用 (C/A)	
	箇所	ha	箇所	ha	ha	ha	%	m <sup>2</sup> /人	m <sup>2</sup> /人	
公 園	17	215.38	13	123.72	91.66	123.90	57	30.73	17.65	
住区基幹公園	13	12.70	9	4.55	8.15	4.73	36	1.81	0.65	
街区公園	8	3.74	6	2.25	1.49	2.24	60	0.53	0.32	
近隣公園	5	8.96	3	2.30	6.66	2.49	26	1.28	0.33	
地区公園	0	0.00	0	0.00	0.00	0.00	0	0.00	0.00	
都市基幹公園	2	14.78	2	6.08	8.70	6.08	41	2.11	0.87	
総合公園	2	14.78	2	6.08	8.70	6.08	41	2.11	0.87	
運動公園	0	0.00	0	0.00	0.00	0.00	0	0.00	0.00	
風致公園	0	0.00	0	0.00	0.00	0.00	0	0.00	0.00	
特殊公園	0	0.00	0	0.00	0.00	0.00	0	0.00	0.00	
広域公園	2	187.90	2	113.09	74.81	113.09	60	26.81	16.14	
緑地	1 + 1	31.27	0	0.00	31.27	0.00	0	4.46	0.00	
公園緑地計	1 + 18	246.65	13	123.72	122.93	123.90	50	35.20	17.65	

東大和市		人口	8.4	万人(A)	令和5年4月1日現在					
種 別	計 画 決 定		供 用		未 供 用 面 積 (B-C)	当該都市計 画に係る 都市公園等 面積	供 用 率 (C/B)	一人当たり面積		
	箇所数	面積 (B)	箇所数	面積 (C)				計 画 (B/A)	供 用 (C/A)	
	箇所	ha	箇所	ha	ha	ha	%	m <sup>2</sup> /人	m <sup>2</sup> /人	
公 園	22	25.28	19	16.12	9.16	17.01	64	3.03	1.93	
住区基幹公園	20	11.98	17	2.82	9.16	2.84	24	1.43	0.34	
街区公園	16	4.08	16	2.73	1.35	2.75	67	0.49	0.33	
近隣公園	4	7.90	1	0.09	7.81	0.09	1	0.95	0.01	
地区公園	0	0.00	0	0.00	0.00	0.00	0	0.00	0.00	
都市基幹公園	2	13.30	2	13.30	0.00	14.17	100	1.59	1.59	
総合公園	1	4.30	1	4.30	0.00	4.30	100	0.51	0.51	
運動公園	1	9.00	1	9.00	0.00	9.87	100	1.08	1.08	
風致公園	0	0.00	0	0.00	0.00	0.00	0	0.00	0.00	
特殊公園	0	0.00	0	0.00	0.00	0.00	0	0.00	0.00	
広域公園	0	0.00	0	0.00	0.00	0.00	0	0.00	0.00	
緑地	4	381.20	3	43.06	338.14	43.06	11	45.64	5.16	
公園緑地計	26	406.48	22	59.18	347.30	60.07	15	48.67	7.09	

注) 計画決定箇所数が和の形で表記されているものは、公園・緑地が他区にまたがる場合であり、最大面積が当該区に存在しないものの数を先に、存在するものの数を後に示す。

武蔵野市		人口	15.1	万人(A)		令和5年4月1日現在				
種 別	計 画 決 定		供 用		未 供 用 面 積 (B-C)	当該都市計 画に係る 都市公園等 面積	供 用 率 (C/B)	一人当たり面積		
	箇 所 数	面 積 (B)	箇 所 数	面 積 (C)				計 画 (B/A)	供 用 (C/A)	
	箇 所	ha	箇 所	ha	ha	ha	%	m <sup>2</sup> /人	m <sup>2</sup> /人	
公 園	2 +	32	54.72	32	48.25	6.47	48.40	88	3.63	3.20
住区基幹公園		30	6.42	30	6.42	0.00	6.52	100	0.43	0.43
街区公園		30	6.42	30	6.42	0.00	6.52	100	0.43	0.43
近隣公園		0	0.00	0	0.00	0.00	0.00	0	0.00	0.00
地区公園		0	0.00	0	0.00	0.00	0.00	0	0.00	0.00
都市基幹公園		2	17.80	2	11.88	5.92	11.92	67	1.18	0.79
総合公園		2	17.80	2	11.88	5.92	11.92	67	1.18	0.79
運動公園		0	0.00	0	0.00	0.00	0.00	0	0.00	0.00
風致公園		0	0.00	0	0.00	0.00	0.00	0	0.00	0.00
特殊公園	1 +	0	17.40	0	16.85	0.55	16.85	97	1.15	1.12
広域公園	1 +	0	13.10	0	13.10	0.00	13.11	100	0.87	0.87
緑地		7	2.86	6	2.72	0.14	2.72	95	0.19	0.18
公園緑地計	2 +	39	57.58	38	50.97	6.61	51.12	89	3.82	3.38

三鷹市		人口	19.6	万人(A)		令和5年4月1日現在				
種 別	計 画 決 定		供 用		未 供 用 面 積 (B-C)	当該都市計 画に係る 都市公園等 面積	供 用 率 (C/B)	一人当たり面積		
	箇 所 数	面 積 (B)	箇 所 数	面 積 (C)				計 画 (B/A)	供 用 (C/A)	
	箇 所	ha	箇 所	ha	ha	ha	%	m <sup>2</sup> /人	m <sup>2</sup> /人	
公 園	2 +	44	56.68	42	52.72	3.96	60.82	93	2.90	2.70
住区基幹公園		42	14.65	40	12.88	1.77	15.16	88	0.75	0.66
街区公園		38	7.75	36	7.19	0.56	8.35	93	0.40	0.37
近隣公園		4	6.90	4	5.69	1.21	6.81	82	0.35	0.29
地区公園		0	0.00	0	0.00	0.00	0.00	0	0.00	0.00
都市基幹公園		1	1.50	1	1.50	0.00	1.50	100	0.08	0.08
総合公園		1	1.50	1	1.50	0.00	1.50	100	0.08	0.08
運動公園		0	0.00	0	0.00	0.00	0.00	0	0.00	0.00
風致公園		0	0.00	0	0.00	0.00	0.00	0	0.00	0.00
特殊公園		1	22.73	1	20.61	2.12	25.39	91	1.16	1.05
広域公園	2 +	0	17.80	0	17.73	0.07	18.77	100	0.91	0.91
緑地	1 +	3	12.51	3	3.66	8.85	3.83	29	0.64	0.19
公園緑地計	3 +	47	69.19	45	56.38	12.81	64.65	81	3.54	2.88

注) 計画決定箇所数が和の形で表記されているものは、公園・緑地が他区にまたがる場合であり、最大面積が当該区に存在しないものの数を先に、存在するものの数を後に示す。

府中市		人口	26.2	万人(A)		令和5年4月1日現在				
種 別	計 画 決 定		供 用		未 供 用 面 積 (B-C)	当該都市計 画に係る 都市公園等 面積	供 用 率 (C/B)	一人当たり面積		
	箇所数	面積 (B)	箇所数	面積 (C)				計 画 (B/A)	供 用 (C/A)	
	箇所	ha	箇所	ha	ha	ha	%	m <sup>2</sup> /人	m <sup>2</sup> /人	
公 園	1 +	77	108.37	77	77.46	30.91	79.01	71	4.14	2.96
住区基幹公園		71	23.93	71	17.49	6.44	19.03	73	0.91	0.67
街区公園		63	11.75	63	11.57	0.18	13.14	98	0.45	0.44
近隣公園		8	12.18	8	5.92	6.26	5.89	49	0.46	0.23
地区公園		0	0.00	0	0.00	0.00	0.00	0	0.00	0.00
都市基幹公園		3	27.99	3	27.45	0.54	27.48	98	1.07	1.05
総合公園		1	17.20	1	17.15	0.05	17.15	100	0.66	0.65
運動公園		2	10.79	2	10.30	0.49	10.33	95	0.41	0.39
風致公園		3	47.05	3	23.12	23.93	23.12	49	1.80	0.88
特殊公園		0	0.00	0	0.00	0.00	0.00	0	0.00	0.00
広域公園	1 +	0	9.40	0	9.40	0.00	9.38	100	0.36	0.36
緑地		12	183.23	9	74.24	108.99	76.67	41	6.99	2.83
公園緑地計	1 +	89	291.60	86	151.70	139.90	155.68	52	11.13	5.79

調布市		人口	24.4	万人(A)		令和5年4月1日現在				
種 別	計 画 決 定		供 用		未 供 用 面 積 (B-C)	当該都市計 画に係る 都市公園等 面積	供 用 率 (C/B)	一人当たり面積		
	箇所数	面積 (B)	箇所数	面積 (C)				計 画 (B/A)	供 用 (C/A)	
	箇所	ha	箇所	ha	ha	ha	%	m <sup>2</sup> /人	m <sup>2</sup> /人	
公 園		21	166.54	20	105.90	60.64	105.90	64	6.83	4.34
住区基幹公園		15	5.29	15	5.15	0.14	5.15	97	0.22	0.21
街区公園		14	3.99	14	3.95	0.04	3.95	99	0.16	0.16
近隣公園		1	1.30	1	1.20	0.10	1.20	92	0.05	0.05
地区公園		0	0.00	0	0.00	0.00	0.00	0	0.00	0.00
都市基幹公園		1	9.91	1	0.52	9.39	0.52	5	0.41	0.02
総合公園		1	9.91	1	0.52	9.39	0.52	5	0.41	0.02
運動公園		0	0.00	0	0.00	0.00	0.00	0	0.00	0.00
風致公園		0	0.00	0	0.00	0.00	0.00	0	0.00	0.00
特殊公園		3	101.24	2	54.51	46.73	54.51	54	4.15	2.23
広域公園		2	50.10	2	45.72	4.38	45.72	91	2.05	1.87
緑地		3	138.44	3	19.04	119.40	19.04	14	5.68	0.78
公園緑地計		24	304.98	23	124.94	180.04	124.94	41	12.50	5.12

注) 計画決定箇所数が和の形で表記されているものは、公園・緑地が他区にまたがる場合であり、最大面積が当該区に存在しないものの数を先に、存在するものの数を後に示す。

狛江市		人口	8.4	万人(A)		令和5年4月1日現在				
種別	計画決定		供用		未供用 面積 (B-C)	当該都市計 画に係る 都市公園等 面積	供用率 (C/B)	一人当たり面積		
	箇所数	面積 (B)	箇所数	面積 (C)				計画 (B/A)	供用 (C/A)	
	箇所	ha	箇所	ha	ha	ha	%	m <sup>2</sup> /人	m <sup>2</sup> /人	
公園	27	4.01	17	2.79	1.22	3.08	70	0.48	0.33	
住区基幹公園	23	3.78	14	2.71	1.07	3.00	72	0.45	0.32	
街区公園	22	2.78	13	1.71	1.07	1.75	62	0.33	0.20	
近隣公園	1	1.00	1	1.00	0.00	1.25	100	0.12	0.12	
地区公園	0	0.00	0	0.00	0.00	0.00	0	0.00	0.00	
都市基幹公園	0	0.00	0	0.00	0.00	0.00	0	0.00	0.00	
総合公園	0	0.00	0	0.00	0.00	0.00	0	0.00	0.00	
運動公園	0	0.00	0	0.00	0.00	0.00	0	0.00	0.00	
風致公園	0	0.00	0	0.00	0.00	0.00	0	0.00	0.00	
特殊公園	4	0.23	3	0.08	0.15	0.08	35	0.03	0.01	
広域公園	0	0.00	0	0.00	0.00	0.00	0	0.00	0.00	
緑地	6	87.55	5	7.62	79.93	8.55	9	10.41	0.91	
公園緑地計	33	91.56	22	10.41	81.15	11.63	11	10.88	1.24	

青梅市		人口	13.1	万人(A)		令和5年4月1日現在				
種別	計画決定		供用		未供用 面積 (B-C)	当該都市計 画に係る 都市公園等 面積	供用率 (C/B)	一人当たり面積		
	箇所数	面積 (B)	箇所数	面積 (C)				計画 (B/A)	供用 (C/A)	
	箇所	ha	箇所	ha	ha	ha	%	m <sup>2</sup> /人	m <sup>2</sup> /人	
公園	43	74.78	42	51.48	23.30	52.08	69	5.70	3.92	
住区基幹公園	41	24.88	40	23.96	0.92	23.96	96	1.90	1.83	
街区公園	37	10.90	36	9.98	0.92	9.99	92	0.83	0.76	
近隣公園	3	7.78	3	7.78	0.00	7.77	100	0.59	0.59	
地区公園	1	6.20	1	6.20	0.00	6.20	100	0.47	0.47	
都市基幹公園	1	47.80	1	26.02	21.78	26.02	54	3.64	1.98	
総合公園	0	0.00	0	0.00	0.00	0.00	0	0.00	0.00	
運動公園	1	47.80	1	26.02	21.78	26.02	54	3.64	1.98	
風致公園	0	0.00	0	0.00	0.00	0.00	0	0.00	0.00	
特殊公園	1	2.10	1	1.50	0.60	2.10	71	0.16	0.11	
広域公園	0	0.00	0	0.00	0.00	0.00	0	0.00	0.00	
緑地	3	58.90	2	7.38	51.52	7.38	13	4.49	0.56	
公園緑地計	46	133.68	44	58.86	74.82	59.46	44	10.19	4.49	

注) 計画決定箇所数が和の形で表記されているものは、公園・緑地が他区にまたがる場合であり、最大面積が当該区に存在しないもの数を先に、存在するもの数を後に示す。



昭島市		人口	11.5	万人(A)		令和5年4月1日現在				
種別	計画決定		供用		未供用 面積 (B-C)	当該都市計 画に係る 都市公園等 面積	供用率 (C/B)	一人当たり面積		
	箇所数	面積 (B)	箇所数	面積 (C)				計画 (B/A)	供用 (C/A)	
	箇所	ha	箇所	ha	ha	ha	%	m <sup>2</sup> /人	m <sup>2</sup> /人	
公園	1 +	24	95.88	21	83.46	12.42	83.76	87	8.36	7.28
住区基幹公園		23	16.22	20	9.60	6.62	9.90	59	1.41	0.84
街区公園		20	9.72	17	5.17	4.55	5.43	53	0.85	0.45
近隣公園		3	6.50	3	4.43	2.07	4.47	68	0.57	0.39
地区公園		0	0.00	0	0.00	0.00	0.00	0	0.00	0.00
都市基幹公園		1	14.62	1	12.26	2.36	12.26	84	1.28	1.07
総合公園		0	0.00	0	0.00	0.00	0.00	0	0.00	0.00
運動公園		1	14.62	1	12.26	2.36	12.26	84	1.28	1.07
風致公園		0	0.00	0	0.00	0.00	0.00	0	0.00	0.00
特殊公園		0	0.00	0	0.00	0.00	0.00	0	0.00	0.00
広域公園	1 +	0	65.04	0	61.60	3.44	61.60	95	5.67	5.37
緑地		2	64.60	1	17.12	47.48	17.12	27	5.64	1.49
公園緑地計	1 +	26	160.48	22	100.58	59.90	100.88	63	14.00	8.77

町田市		人口	43.3	万人(A)		令和5年4月1日現在				
種別	計画決定		供用		未供用 面積 (B-C)	当該都市計 画に係る 都市公園等 面積	供用率 (C/B)	一人当たり面積		
	箇所数	面積 (B)	箇所数	面積 (C)				計画 (B/A)	供用 (C/A)	
	箇所	ha	箇所	ha	ha	ha	%	m <sup>2</sup> /人	m <sup>2</sup> /人	
公園	1 +	73	222.56	65	196.35	26.21	199.02	88	5.14	4.54
住区基幹公園		62	67.26	54	57.37	9.89	57.37	85	1.55	1.33
街区公園		45	13.34	39	9.19	4.15	9.19	69	0.31	0.21
近隣公園		10	19.72	9	18.00	1.72	18.00	91	0.46	0.42
地区公園		7	34.20	6	30.18	4.02	30.18	88	0.79	0.70
都市基幹公園	1 +	7	117.30	7	103.67	13.63	103.38	88	2.71	2.39
総合公園	1 +	5	101.30	5	93.38	7.92	93.09	92	2.34	2.16
運動公園		2	16.00	2	10.29	5.71	10.29	64	0.37	0.24
風致公園		3	36.00	3	33.87	2.13	36.83	94	0.83	0.78
特殊公園		1	2.00	1	1.44	0.56	1.44	72	0.05	0.03
広域公園		0	0.00	0	0.00	0.00	0.00	0	0.00	0.00
緑地		35	339.13	31	126.61	212.52	126.63	37	7.83	2.92
公園緑地計	1 +	108	561.69	96	322.96	238.73	325.65	57	12.98	7.46

注) 計画決定箇所数が和の形で表記されているものは、公園・緑地が他区にまたがる場合であり、最大面積が当該区に存在しないもの数を先に、存在するもの数を後に示す。

小金井市		人口	12.7	万人(A)		令和5年4月1日現在				
種別	計画決定		供用		未供用 面積 (B-C)	当該都市計 画に係る 都市公園等 面積	供用率 (C/B)	一人当たり面積		
	箇所数	面積 (B)	箇所数	面積 (C)				計画 (B/A)	供用 (C/A)	
	箇所	ha	箇所	ha	ha	ha	%	m <sup>2</sup> /人	m <sup>2</sup> /人	
公園	2 +	32	113.03	13	80.22	32.81	80.62	71	8.87	6.30
住区基幹公園		31	16.46	12	7.28	9.18	7.68	44	1.29	0.57
街区公園		25	8.16	8	1.78	6.38	1.98	22	0.64	0.14
近隣公園		6	8.30	4	5.50	2.80	5.70	66	0.65	0.43
地区公園		0	0.00	0	0.00	0.00	0.00	0	0.00	0.00
都市基幹公園		0	0.00	0	0.00	0.00	0.00	0	0.00	0.00
総合公園		0	0.00	0	0.00	0.00	0.00	0	0.00	0.00
運動公園		0	0.00	0	0.00	0.00	0.00	0	0.00	0.00
風致公園	1 +	0	21.97	0	11.89	10.08	11.89	54	1.73	0.93
特殊公園		0	0.00	0	0.00	0.00	0.00	0	0.00	0.00
広域公園	1 +	1	74.60	1	61.05	13.55	61.05	82	5.86	4.79
緑地		0	0.00	0	0.00	0.00	0.00	0	0.00	0.00
公園緑地計	2 +	32	113.03	13	80.22	32.81	80.62	71	8.87	6.30

日野市		人口	19.1	万人(A)		令和5年4月1日現在				
種別	計画決定		供用		未供用 面積 (B-C)	当該都市計 画に係る 都市公園等 面積	供用率 (C/B)	一人当たり面積		
	箇所数	面積 (B)	箇所数	面積 (C)				計画 (B/A)	供用 (C/A)	
	箇所	ha	箇所	ha	ha	ha	%	m <sup>2</sup> /人	m <sup>2</sup> /人	
公園		60	120.61	35	82.06	38.55	85.56	68	6.33	4.30
住区基幹公園		57	38.91	32	19.97	18.94	19.90	51	2.04	1.05
街区公園		46	9.80	27	6.36	3.44	6.34	65	0.51	0.33
近隣公園		10	22.91	4	9.71	13.20	9.66	42	1.20	0.51
地区公園		1	6.20	1	3.90	2.30	3.90	63	0.33	0.20
都市基幹公園		2	17.10	2	5.52	11.58	5.52	32	0.90	0.29
総合公園		2	17.10	2	5.52	11.58	5.52	32	0.90	0.29
運動公園		0	0.00	0	0.00	0.00	0.00	0	0.00	0.00
風致公園		0	0.00	0	0.00	0.00	0.00	0	0.00	0.00
特殊公園		1	64.60	1	56.57	8.03	60.14	88	3.39	2.97
広域公園		0	0.00	0	0.00	0.00	0.00	0	0.00	0.00
緑地		12	282.24	5	16.01	266.23	16.62	6	14.81	0.84
公園緑地計		72	402.85	40	98.07	304.78	102.18	24	21.13	5.14

注) 計画決定箇所数が和の形で表記されているものは、公園・緑地が他区にまたがる場合であり、最大面積が当該区に存在しないもの数を先に、存在するもの数を後に示す。

小平市		人口	20.0	万人(A)		令和5年4月1日現在				
種 別	計 画 決 定		供 用		未 供 用 面 積 (B-C)	当該都市計 画に係る 都市公園等 面積	供 用 率 (C/B)	一人当たり面積		
	箇 所 数	面 積 (B)	箇 所 数	面 積 (C)				計 画 (B/A)	供 用 (C/A)	
	箇 所	ha	箇 所	ha	ha	ha	%	m <sup>2</sup> /人	m <sup>2</sup> /人	
公 園	1 +	41	107.89	35	28.40	79.49	28.80	26	5.39	1.42
住区基幹公園		37	25.66	32	13.09	12.57	13.46	51	1.28	0.65
街区公園		28	7.70	25	5.84	1.86	6.06	76	0.38	0.29
近隣公園		9	17.96	7	7.25	10.71	7.40	40	0.90	0.36
地区公園		0	0.00	0	0.00	0.00	0.00	0	0.00	0.00
都市基幹公園		3	19.49	2	7.55	11.94	7.58	39	0.97	0.38
総合公園		1	6.25	1	0.95	5.30	0.95	15	0.31	0.05
運動公園		2	13.24	1	6.60	6.64	6.63	50	0.66	0.33
風致公園		0	0.00	0	0.00	0.00	0.00	0	0.00	0.00
特殊公園		1	0.04	1	0.04	0.00	0.04	100	0.00	0.00
広域公園	1 +	0	62.70	0	7.72	54.98	7.72	12	3.13	0.39
緑地		2	0.32	2	0.32	0.00	0.32	100	0.02	0.02
公園緑地計	1 +	43	108.21	37	28.72	79.49	29.12	27	5.41	1.43

国分寺市		人口	13.2	万人(A)		令和5年4月1日現在				
種 別	計 画 決 定		供 用		未 供 用 面 積 (B-C)	当該都市計 画に係る 都市公園等 面積	供 用 率 (C/B)	一人当たり面積		
	箇 所 数	面 積 (B)	箇 所 数	面 積 (C)				計 画 (B/A)	供 用 (C/A)	
	箇 所	ha	箇 所	ha	ha	ha	%	m <sup>2</sup> /人	m <sup>2</sup> /人	
公 園		20	32.71	8	14.71	18.00	14.82	45	2.49	1.12
住区基幹公園		18	15.05	7	4.61	10.44	4.62	31	1.14	0.35
街区公園		12	2.73	4	0.70	2.03	0.70	26	0.21	0.05
近隣公園		6	12.32	3	3.91	8.41	3.92	32	0.94	0.30
地区公園		0	0.00	0	0.00	0.00	0.00	0	0.00	0.00
都市基幹公園		1	10.10	1	10.10	0.00	10.20	100	0.77	0.77
総合公園		1	10.10	1	10.10	0.00	10.20	100	0.77	0.77
運動公園		0	0.00	0	0.00	0.00	0.00	0	0.00	0.00
風致公園		1	7.56	0	0.00	7.56	0.00	0	0.57	0.00
特殊公園		0	0.00	0	0.00	0.00	0.00	0	0.00	0.00
広域公園		0	0.00	0	0.00	0.00	0.00	0	0.00	0.00
緑地		5	23.29	5	8.49	14.80	8.55	36	1.77	0.65
公園緑地計		25	56.00	13	23.20	32.80	23.37	41	4.26	1.76

注) 計画決定箇所数が和の形で表記されているものは、公園・緑地が他区にまたがる場合であり、最大面積が当該区に存在しないもの数を先に、存在するもの数を後に示す。

東村山市		人口	15.2	万人(A)		令和5年4月1日現在				
種別	計画決定		供用		未供用 面積 (B-C)	当該都市計 画に係る 都市公園等 面積	供用率 (C/B)	一人当たり面積		
	箇所数	面積 (B)	箇所数	面積 (C)				計画 (B/A)	供用 (C/A)	
	箇所	ha	箇所	ha	ha	ha	%	m <sup>2</sup> /人	m <sup>2</sup> /人	
公園	23	35.00	18	25.01	9.99	25.02	71	2.30	1.65	
住区基幹公園	20	13.00	15	5.41	7.59	5.41	42	0.86	0.36	
街区公園	17	5.69	13	2.86	2.83	2.86	50	0.37	0.19	
近隣公園	3	7.31	2	2.55	4.76	2.55	35	0.48	0.17	
地区公園	0	0.00	0	0.00	0.00	0.00	0	0.00	0.00	
都市基幹公園	3	22.00	3	19.60	2.40	19.61	89	1.45	1.29	
総合公園	2	17.40	2	15.00	2.40	15.01	86	1.15	0.99	
運動公園	1	4.60	1	4.60	0.00	4.60	100	0.30	0.30	
風致公園	0	0.00	0	0.00	0.00	0.00	0	0.00	0.00	
特殊公園	0	0.00	0	0.00	0.00	0.00	0	0.00	0.00	
広域公園	0	0.00	0	0.00	0.00	0.00	0	0.00	0.00	
緑地	1 + 3	61.40	2	52.29	9.11	52.29	85	4.04	3.44	
公園緑地計	1 + 26	96.40	20	77.30	19.10	77.31	80	6.34	5.09	

清瀬市		人口	7.6	万人(A)		令和5年4月1日現在				
種別	計画決定		供用		未供用 面積 (B-C)	当該都市計 画に係る 都市公園等 面積	供用率 (C/B)	一人当たり面積		
	箇所数	面積 (B)	箇所数	面積 (C)				計画 (B/A)	供用 (C/A)	
	箇所	ha	箇所	ha	ha	ha	%	m <sup>2</sup> /人	m <sup>2</sup> /人	
公園	10	7.80	6	3.79	4.01	3.79	49	1.03	0.50	
住区基幹公園	10	7.80	6	3.79	4.01	3.79	49	1.03	0.50	
街区公園	7	3.63	4	1.44	2.19	1.44	40	0.48	0.19	
近隣公園	3	4.17	2	2.35	1.82	2.35	56	0.55	0.31	
地区公園	0	0.00	0	0.00	0.00	0.00	0	0.00	0.00	
都市基幹公園	0	0.00	0	0.00	0.00	0.00	0	0.00	0.00	
総合公園	0	0.00	0	0.00	0.00	0.00	0	0.00	0.00	
運動公園	0	0.00	0	0.00	0.00	0.00	0	0.00	0.00	
風致公園	0	0.00	0	0.00	0.00	0.00	0	0.00	0.00	
特殊公園	0	0.00	0	0.00	0.00	0.00	0	0.00	0.00	
広域公園	0	0.00	0	0.00	0.00	0.00	0	0.00	0.00	
緑地	4	18.36	4	6.24	12.12	6.24	34	2.42	0.82	
公園緑地計	14	26.16	10	10.03	16.13	10.03	38	3.44	1.32	

注) 計画決定箇所数が和の形で表記されているものは、公園・緑地が他区にまたがる場合であり、最大面積が当該区に存在しないものの数を先に、存在するものの数を後に示す。

東久留米市		人口	11.5	万人(A)		令和5年4月1日現在				
種別	計画決定		供用		未供用 面積 (B-C)	当該都市計 画に係る 都市公園等 面積	供用率 (C/B)	一人当たり面積		
	箇所数	面積 (B)	箇所数	面積 (C)				計画 (B/A)	供用 (C/A)	
	箇所	ha	箇所	ha	ha	ha	%	m <sup>2</sup> /人	m <sup>2</sup> /人	
公園	8	21.33	8	11.34	9.99	11.34	53	1.85	0.99	
住区基幹公園	6	5.89	6	5.89	0.00	5.89	100	0.51	0.51	
街区公園	5	0.94	5	0.94	0.00	0.94	100	0.08	0.08	
近隣公園	1	4.95	1	4.95	0.00	4.95	100	0.43	0.43	
地区公園	0	0.00	0	0.00	0.00	0.00	0	0.00	0.00	
都市基幹公園	1	15.00	1	5.01	9.99	5.01	33	1.30	0.44	
総合公園	1	15.00	1	5.01	9.99	5.01	33	1.30	0.44	
運動公園	0	0.00	0	0.00	0.00	0.00	0	0.00	0.00	
風致公園	0	0.00	0	0.00	0.00	0.00	0	0.00	0.00	
特殊公園	1	0.44	1	0.44	0.00	0.44	100	0.04	0.04	
広域公園	0	0.00	0	0.00	0.00	0.00	0	0.00	0.00	
緑地	4	2.35	4	1.77	0.58	2.09	75	0.20	0.15	
公園緑地計	12	23.68	12	13.11	10.57	13.43	55	2.06	1.14	

国立市		人口	7.7	万人(A)		令和5年4月1日現在				
種別	計画決定		供用		未供用 面積 (B-C)	当該都市計 画に係る 都市公園等 面積	供用率 (C/B)	一人当たり面積		
	箇所数	面積 (B)	箇所数	面積 (C)				計画 (B/A)	供用 (C/A)	
	箇所	ha	箇所	ha	ha	ha	%	m <sup>2</sup> /人	m <sup>2</sup> /人	
公園	21	29.95	17	7.86	22.09	8.08	26	3.90	1.02	
住区基幹公園	19	16.39	16	6.27	10.12	6.49	38	2.13	0.82	
街区公園	13	3.24	13	3.24	0.00	3.35	100	0.42	0.42	
近隣公園	6	13.15	3	3.03	10.12	3.14	23	1.71	0.39	
地区公園	0	0.00	0	0.00	0.00	0.00	0	0.00	0.00	
都市基幹公園	2	13.56	1	1.59	11.97	1.59	12	1.77	0.21	
総合公園	1	6.96	0	0.00	6.96	0.00	0	0.91	0.00	
運動公園	1	6.60	1	1.59	5.01	1.59	24	0.86	0.21	
風致公園	0	0.00	0	0.00	0.00	0.00	0	0.00	0.00	
特殊公園	0	0.00	0	0.00	0.00	0.00	0	0.00	0.00	
広域公園	0	0.00	0	0.00	0.00	0.00	0	0.00	0.00	
緑地	2	1.43	2	1.39	0.04	1.39	97	0.19	0.18	
公園緑地計	23	31.38	19	9.25	22.13	9.47	29	4.09	1.20	

注) 計画決定箇所数が和の形で表記されているものは、公園・緑地が他区にまたがる場合であり、最大面積が当該区に存在しないもの  
の数を先に、存在するもの数を後に示す。

西東京市		人口	20.7	万人(A)		令和5年4月1日現在				
種別	計画決定		供用		未供用 面積 (B-C)	当該都市計 画に係る 都市公園等 面積	供用率 (C/B)	一人当たり面積		
	箇所数	面積 (B)	箇所数	面積 (C)				計画 (B/A)	供用 (C/A)	
	箇所	ha	箇所	ha	ha	ha	%	m <sup>2</sup> /人	m <sup>2</sup> /人	
公園	1 +	13	28.68	13	19.16	9.52	19.37	67	1.38	0.92
住区基幹公園		12	10.08	12	10.08	0.00	10.29	100	0.49	0.49
街区公園		9	2.18	9	2.18	0.00	2.41	100	0.11	0.11
近隣公園		2	3.50	2	3.50	0.00	3.46	100	0.17	0.17
地区公園		1	4.40	1	4.40	0.00	4.42	100	0.21	0.21
都市基幹公園		1	13.70	1	5.45	8.25	5.45	40	0.66	0.26
総合公園		1	13.70	1	5.45	8.25	5.45	40	0.66	0.26
運動公園		0	0.00	0	0.00	0.00	0.00	0	0.00	0.00
風致公園		0	0.00	0	0.00	0.00	0.00	0	0.00	0.00
特殊公園		0	0.00	0	0.00	0.00	0.00	0	0.00	0.00
広域公園	1 +	0	4.90	0	3.63	1.27	3.63	74	0.24	0.18
緑地		3	4.25	2	2.45	1.80	2.45	58	0.20	0.12
公園緑地計	1 +	16	32.93	15	21.61	11.32	21.82	66	1.59	1.04

福生市		人口	5.6	万人(A)		令和5年4月1日現在				
種別	計画決定		供用		未供用 面積 (B-C)	当該都市計 画に係る 都市公園等 面積	供用率 (C/B)	一人当たり面積		
	箇所数	面積 (B)	箇所数	面積 (C)				計画 (B/A)	供用 (C/A)	
	箇所	ha	箇所	ha	ha	ha	%	m <sup>2</sup> /人	m <sup>2</sup> /人	
公園		42	14.98	41	12.86	2.12	12.69	86	2.70	2.32
住区基幹公園		42	14.98	41	12.86	2.12	12.69	86	2.70	2.32
街区公園		38	7.10	37	6.36	0.74	6.36	90	1.28	1.15
近隣公園		3	4.08	3	2.70	1.38	2.70	66	0.74	0.49
地区公園		1	3.80	1	3.80	0.00	3.63	100	0.68	0.68
都市基幹公園		0	0.00	0	0.00	0.00	0.00	0	0.00	0.00
総合公園		0	0.00	0	0.00	0.00	0.00	0	0.00	0.00
運動公園		0	0.00	0	0.00	0.00	0.00	0	0.00	0.00
風致公園		0	0.00	0	0.00	0.00	0.00	0	0.00	0.00
特殊公園		0	0.00	0	0.00	0.00	0.00	0	0.00	0.00
広域公園		0	0.00	0	0.00	0.00	0.00	0	0.00	0.00
緑地	1 +	4	69.52	3	23.29	46.23	23.31	34	12.53	4.20
公園緑地計	1 +	46	84.50	44	36.15	48.35	36.00	43	15.22	6.51

注) 計画決定箇所数が和の形で表記されているものは、公園・緑地が他区にまたがる場合であり、最大面積が当該区に存在しないものの数を先に、存在するものの数を後に示す。

羽村市		人口	5.4	万人(A)		令和5年4月1日現在				
種別	計画決定		供用		未供用 面積 (B-C)	当該都市計 画に係る 都市公園等 面積	供用率 (C/B)	一人当たり面積		
	箇所数	面積 (B)	箇所数	面積 (C)				計画 (B/A)	供用 (C/A)	
	箇所	ha	箇所	ha	ha	ha	%	m <sup>2</sup> /人	m <sup>2</sup> /人	
公園	25	17.57	25	17.13	0.44	17.41	97	3.26	3.18	
住区基幹公園	24	12.84	24	12.40	0.44	12.59	97	2.38	2.30	
街区公園	21	4.84	21	4.40	0.44	4.48	91	0.90	0.82	
近隣公園	3	8.00	3	8.00	0.00	8.11	100	1.48	1.48	
地区公園	0	0.00	0	0.00	0.00	0.00	0	0.00	0.00	
都市基幹公園	1	4.73	1	4.73	0.00	4.82	100	0.88	0.88	
総合公園	0	0.00	0	0.00	0.00	0.00	0	0.00	0.00	
運動公園	1	4.73	1	4.73	0.00	4.82	100	0.88	0.88	
風致公園	0	0.00	0	0.00	0.00	0.00	0	0.00	0.00	
特殊公園	0	0.00	0	0.00	0.00	0.00	0	0.00	0.00	
広域公園	0	0.00	0	0.00	0.00	0.00	0	0.00	0.00	
緑地	7	103.95	6	12.93	91.02	12.97	12	19.28	2.40	
公園緑地計	32	121.52	31	30.06	91.46	30.38	25	22.53	5.57	

瑞穂町		人口	3.1	万人(A)		令和5年4月1日現在				
種別	計画決定		供用		未供用 面積 (B-C)	当該都市計 画に係る 都市公園等 面積	供用率 (C/B)	一人当たり面積		
	箇所数	面積 (B)	箇所数	面積 (C)				計画 (B/A)	供用 (C/A)	
	箇所	ha	箇所	ha	ha	ha	%	m <sup>2</sup> /人	m <sup>2</sup> /人	
公園	1 + 33	144.02	19	113.23	30.79	113.18	79	46.01	36.18	
住区基幹公園	33	14.22	19	7.40	6.82	7.35	52	4.54	2.36	
街区公園	30	8.97	17	4.30	4.67	4.30	48	2.87	1.37	
近隣公園	3	5.25	2	3.10	2.15	3.05	59	1.68	0.99	
地区公園	0	0.00	0	0.00	0.00	0.00	0	0.00	0.00	
都市基幹公園	0	0.00	0	0.00	0.00	0.00	0	0.00	0.00	
総合公園	0	0.00	0	0.00	0.00	0.00	0	0.00	0.00	
運動公園	0	0.00	0	0.00	0.00	0.00	0	0.00	0.00	
風致公園	0	0.00	0	0.00	0.00	0.00	0	0.00	0.00	
特殊公園	0	0.00	0	0.00	0.00	0.00	0	0.00	0.00	
広域公園	1 + 0	129.80	0	105.83	23.97	105.83	82	41.47	33.81	
緑地	10	18.33	9	7.48	10.85	7.74	41	5.86	2.39	
公園緑地計	1 + 43	162.35	28	120.71	41.64	120.92	74	51.87	38.57	

注) 計画決定箇所数が和の形で表記されているものは、公園・緑地が他区にまたがる場合であり、最大面積が当該区に存在しないもの数を先に、存在するもの数を後に示す。

多摩市		人口	14.6	万人(A)		令和5年4月1日現在				
種 別	計 画 決 定		供 用		未 供 用 面 積 (B-C)	当該都市計 画に係る 都市公園等 面積	供 用 率 (C/B)	一人当たり面積		
	箇所数	面積 (B)	箇所数	面積 (C)				計 画 (B/A)	供 用 (C/A)	
	箇所	ha	箇所	ha	ha	ha	%	m <sup>2</sup> /人	m <sup>2</sup> /人	
公 園	31	204.07	30	118.81	85.26	121.27	58	13.93	8.11	
住区基幹公園	26	54.71	26	54.33	0.38	55.60	99	3.74	3.71	
街区公園	8	2.51	8	2.33	0.18	2.48	93	0.17	0.16	
近隣公園	18	52.20	18	52.00	0.20	53.11	100	3.56	3.55	
地区公園	0	0.00	0	0.00	0.00	0.00	0	0.00	0.00	
都市基幹公園	3	27.40	3	27.40	0.00	28.59	100	1.87	1.87	
総合公園	3	27.40	3	27.40	0.00	28.59	100	1.87	1.87	
運動公園	0	0.00	0	0.00	0.00	0.00	0	0.00	0.00	
風致公園	0	0.00	0	0.00	0.00	0.00	0	0.00	0.00	
特殊公園	1	0.36	0	0.00	0.36	0.00	0	0.02	0.00	
広域公園	1	121.60	1	37.08	84.52	37.08	30	8.30	2.53	
緑地	3	1.16	2	0.80	0.36	0.81	69	0.08	0.05	
公園緑地計	34	205.23	32	119.61	85.62	122.08	58	14.01	8.17	

稲城市		人口	9.5	万人(A)		令和5年4月1日現在				
種 別	計 画 決 定		供 用		未 供 用 面 積 (B-C)	当該都市計 画に係る 都市公園等 面積	供 用 率 (C/B)	一人当たり面積		
	箇所数	面積 (B)	箇所数	面積 (C)				計 画 (B/A)	供 用 (C/A)	
	箇所	ha	箇所	ha	ha	ha	%	m <sup>2</sup> /人	m <sup>2</sup> /人	
公 園	1 +	43	32	49.50	32.07	50.43	61	8.62	5.23	
住区基幹公園	41	48.57	31	33.50	15.07	34.34	69	5.14	3.54	
街区公園	33	9.17	25	6.66	2.51	7.37	73	0.97	0.70	
近隣公園	5	14.70	4	10.54	4.16	10.59	72	1.55	1.11	
地区公園	3	24.70	2	16.30	8.40	16.38	66	2.61	1.72	
都市基幹公園	2	31.10	1	16.00	15.10	16.09	51	3.29	1.69	
総合公園	2	31.10	1	16.00	15.10	16.09	51	3.29	1.69	
運動公園	0	0.00	0	0.00	0.00	0.00	0	0.00	0.00	
風致公園	0	0.00	0	0.00	0.00	0.00	0	0.00	0.00	
特殊公園	0	0.00	0	0.00	0.00	0.00	0	0.00	0.00	
広域公園	1 +	0	0	0.00	1.90	0.00	0	0.20	0.00	
緑地	16	33.47	8	11.17	22.30	13.30	33	3.54	1.18	
公園緑地計	1 +	59	40	60.67	54.37	63.73	53	12.16	6.41	

注) 計画決定箇所数が和の形で表記されているものは、公園・緑地が他区にまたがる場合であり、最大面積が当該区に存在しないものの数を先に、存在するものの数を後に示す。



あきる野市		人口	7.9	万人(A)	令和5年4月1日現在					
種別	計画決定		供用		未供用 面積 (B-C)	当該都市計 画に係る 都市公園等 面積	供用率 (C/B)	一人当たり面積		
	箇所数	面積 (B)	箇所数	面積 (C)				計画 (B/A)	供用 (C/A)	
	箇所	ha	箇所	ha	ha	ha	%	m <sup>2</sup> /人	m <sup>2</sup> /人	
公園	16	28.79	16	25.06	3.73	25.06	87	3.66	3.19	
住区基幹公園	14	5.09	14	4.94	0.15	4.94	97	0.65	0.63	
街区公園	13	3.79	13	3.76	0.03	3.76	99	0.48	0.48	
近隣公園	1	1.30	1	1.18	0.12	1.18	91	0.17	0.15	
地区公園	0	0.00	0	0.00	0.00	0.00	0	0.00	0.00	
都市基幹公園	2	23.70	2	20.12	3.58	20.12	85	3.01	2.56	
総合公園	1	8.40	1	6.32	2.08	6.32	75	1.07	0.80	
運動公園	1	15.30	1	13.80	1.50	13.80	90	1.95	1.75	
風致公園	0	0.00	0	0.00	0.00	0.00	0	0.00	0.00	
特殊公園	0	0.00	0	0.00	0.00	0.00	0	0.00	0.00	
広域公園	0	0.00	0	0.00	0.00	0.00	0	0.00	0.00	
緑地	2	30.90	0	0.00	30.90	0.00	0	3.93	0.00	
公園緑地計	18	59.69	16	25.06	34.63	25.06	42	7.59	3.19	

大島町		人口	0.7	万人(A)	令和5年4月1日現在					
種別	計画決定		供用		未供用 面積 (B-C)	当該都市計 画に係る 都市公園等 面積	供用率 (C/B)	一人当たり面積		
	箇所数	面積 (B)	箇所数	面積 (C)				計画 (B/A)	供用 (C/A)	
	箇所	ha	箇所	ha	ha	ha	%	m <sup>2</sup> /人	m <sup>2</sup> /人	
公園	1	6.70	1	6.70	0.00	6.70	100	10.09	10.09	
住区基幹公園	0	0.00	0	0.00	0.00	0.00	0	0.00	0.00	
街区公園	0	0.00	0	0.00	0.00	0.00	0	0.00	0.00	
近隣公園	0	0.00	0	0.00	0.00	0.00	0	0.00	0.00	
地区公園	0	0.00	0	0.00	0.00	0.00	0	0.00	0.00	
都市基幹公園	0	0.00	0	0.00	0.00	0.00	0	0.00	0.00	
総合公園	0	0.00	0	0.00	0.00	0.00	0	0.00	0.00	
運動公園	0	0.00	0	0.00	0.00	0.00	0	0.00	0.00	
風致公園	0	0.00	0	0.00	0.00	0.00	0	0.00	0.00	
特殊公園	1	6.70	1	6.70	0.00	6.70	100	10.09	10.09	
広域公園	0	0.00	0	0.00	0.00	0.00	0	0.00	0.00	
緑地	0	0.00	0	0.00	0.00	0.00	0	0.00	0.00	
公園緑地計	1	6.70	1	6.70	0.00	6.70	100	10.09	10.09	

注) 計画決定箇所数が和の形で表記されているものは、公園・緑地が他区にまたがる場合であり、最大面積が当該区に存在しないもの  
の数を先に、存在するもの数を後に示す。

八丈町		人口	0.7	万人(A)		令和5年4月1日現在				
種別	計画決定		供用		未供用 面積 (B-C)	当該都市計 画に係る 都市公園等 面積	供用率 (C/B)	一人当たり面積		
	箇所数	面積 (B)	箇所数	面積 (C)				計画 (B/A)	供用 (C/A)	
	箇所	ha	箇所	ha	ha	ha	%	m <sup>2</sup> /人	m <sup>2</sup> /人	
公園	2	4.10	2	4.10	0.00	4.10	100	6.17	6.17	
住区基幹公園	2	4.10	2	4.10	0.00	4.10	100	6.17	6.17	
街区公園	0	0.00	0	0.00	0.00	0.00	0	0.00	0.00	
近隣公園	2	4.10	2	4.10	0.00	4.10	100	6.17	6.17	
地区公園	0	0.00	0	0.00	0.00	0.00	0	0.00	0.00	
都市基幹公園	0	0.00	0	0.00	0.00	0.00	0	0.00	0.00	
総合公園	0	0.00	0	0.00	0.00	0.00	0	0.00	0.00	
運動公園	0	0.00	0	0.00	0.00	0.00	0	0.00	0.00	
風致公園	0	0.00	0	0.00	0.00	0.00	0	0.00	0.00	
特殊公園	0	0.00	0	0.00	0.00	0.00	0	0.00	0.00	
広域公園	0	0.00	0	0.00	0.00	0.00	0	0.00	0.00	
緑地	1	1.20	1	1.20	0.00	1.20	100	1.80	1.80	
公園緑地計	3	5.30	3	5.30	0.00	5.30	100	7.97	7.97	

新島村		人口	0.2	万人(A)		令和5年4月1日現在				
種別	計画決定		供用		未供用 面積 (B-C)	当該都市計 画に係る 都市公園等 面積	供用率 (C/B)	一人当たり面積		
	箇所数	面積 (B)	箇所数	面積 (C)				計画 (B/A)	供用 (C/A)	
	箇所	ha	箇所	ha	ha	ha	%	m <sup>2</sup> /人	m <sup>2</sup> /人	
公園	3	0.89	3	0.89	0.00	0.89	100	4.04	4.04	
住区基幹公園	3	0.89	3	0.89	0.00	0.89	100	4.04	4.04	
街区公園	3	0.89	3	0.89	0.00	0.89	100	4.04	4.04	
近隣公園	0	0.00	0	0.00	0.00	0.00	0	0.00	0.00	
地区公園	0	0.00	0	0.00	0.00	0.00	0	0.00	0.00	
都市基幹公園	0	0.00	0	0.00	0.00	0.00	0	0.00	0.00	
総合公園	0	0.00	0	0.00	0.00	0.00	0	0.00	0.00	
運動公園	0	0.00	0	0.00	0.00	0.00	0	0.00	0.00	
風致公園	0	0.00	0	0.00	0.00	0.00	0	0.00	0.00	
特殊公園	0	0.00	0	0.00	0.00	0.00	0	0.00	0.00	
広域公園	0	0.00	0	0.00	0.00	0.00	0	0.00	0.00	
緑地	1	0.35	1	0.35	0.00	0.35	100	1.59	1.59	
公園緑地計	4	1.24	4	1.24	0.00	1.24	100	5.62	5.62	

注) 計画決定箇所数が和の形で表記されているものは、公園・緑地が他区にまたがる場合であり、最大面積が当該区に存在しないもの数を先に、存在するもの数を後に示す。

小笠原村		人口	0.3	万人(A)		令和5年4月1日現在				
種 別	計 画 決 定		供 用		未 供 用	当該都市計 画に係る 都市公園等 面積	供 用 率 (C/B)	一人当たり面積		
	箇所数	面積 (B)	箇所数	面積 (C)	面積 (B-C)			計 画 (B/A)	供 用 (C/A)	
	箇所	ha	箇所	ha	ha			ha	㎡/人	㎡/人
公 園	2	18.30	2	16.20	2.10	16.21	89	64.14	56.78	
住区基幹公園	1	0.90	1	0.90	0.00	0.90	100	3.15	3.15	
街区公園	0	0.00	0	0.00	0.00	0.00	0	0.00	0.00	
近隣公園	1	0.90	1	0.90	0.00	0.90	100	3.15	3.15	
地区公園	0	0.00	0	0.00	0.00	0.00	0	0.00	0.00	
都市基幹公園	0	0.00	0	0.00	0.00	0.00	0	0.00	0.00	
総合公園	0	0.00	0	0.00	0.00	0.00	0	0.00	0.00	
運動公園	0	0.00	0	0.00	0.00	0.00	0	0.00	0.00	
風致公園	1	17.40	1	15.30	2.10	15.31	88	60.99	53.63	
特殊公園	0	0.00	0	0.00	0.00	0.00	0	0.00	0.00	
広域公園	0	0.00	0	0.00	0.00	0.00	0	0.00	0.00	
緑地	0	0.00	0	0.00	0.00	0.00	0	0.00	0.00	
公園緑地計	2	18.30	2	16.20	2.10	16.21	89	64.14	56.78	

注) 計画決定箇所数が和の形で表記されているものは、公園・緑地が他区にまたがる場合であり、最大面積が当該区に存在しないものの数を先に、存在するものの数を後に示す。

3 公園・緑地

八王子都市計画区域(八王子市)[公園]

市町村名	番号	名称	位置	計画決定面積(ha)		計画決定告示		当該都市計画に係る都市公園等		概要
					供用 未供用	当初	最終	名称等	面積(ha)	
八王子市	2・2・1	ふなもり 船森	八王子市明神町四丁目地内	0.12	0.12 0	昭 24.5.10 建 423	昭 46.11.10 市 75	[都]船森 (市)	0.12	
	2・2・2	ろっほんすぎ 六本杉	八王子市子安町二丁目地内	0.91	0.91 0	昭 26.3.19 建 124	昭 46.3.23 市 31	[都]六本杉 (市)	0.91	
	2・2・3	こやす 子安	八王子市子安町四丁目地内	0.58	0.58 0	昭 24.5.10 建 423	昭 46.3.23 市 31	[都]子安 (市)	0.57	国有地 実測誤差-0.01ha
	2・2・4	てんじん 天神	八王子市天神町地内	0.24	0.24 0	昭 24.5.10 建 423	昭 49.7.29 市 77	[都]天神 (市)	0.24	
	2・2・5	おかど 小門	八王子市小門町地内	0.32	0.32 0	昭 26.3.19 建 124	平 9.11.27 市 285	[都]小門 (市)	0.32	
	2・2・6	もとほんごう 元本郷	八王子市元本郷町四丁目地内	0.13	0.13 0	昭 26.3.19 建 124	昭 46.11.10 市 75	[都]元本郷 (市)	0.13	
	2・2・7	やぎちよう 八木町	八王子市八木町地内	0.22	0.22 0	昭 37.6.6 建 1320	昭 46.3.23 市 31	[都]八木町 (市)	0.22	
	2・2・8	くぬぎだ 桐田	八王子市桐田町地内	0.85	0.85 0	昭 41.8.13 建 2668	昭 46.11.10 市 75	[都]桐田 (市)	0.85	
	2・2・9	にしひらおか 西平岡	八王子市平岡町地内	0.10	0.10 0	昭 31.3.6 建 394	昭 46.11.10 市 75	[都]西平岡 (市)	0.10	
	2・2・10	ひがしひらおか 東平岡	八王子市平岡町地内	0.14	0.14 0	昭 36.10.5 建 2281	昭 46.3.23 市 31	[都]東平岡 (市)	0.13	実測誤差-0.01ha
	2・2・11	なかのまち 中野町	八王子市中野上町二丁目地内	0.73	0.41 0.32	昭 36.10.5 建 2281	平 10.2.3 市 29	[都]中野町 (市)	0.41	
	2・2・12	ねつけ 根付	八王子市中野山王二丁目地内	0.46	0 0.46	昭 36.10.5 建 2281	昭 54.1.19 市 4			子安神社 境内地面積 0.2ha
	2・2・13	つくた 津久田	八王子市元横山町三丁目地内	0.27	0 0.27	昭 34.12.4 建 2345	昭 46.11.10 市 75			極楽寺 境内地面積 0.05ha
	2・2・14	あかつき 暁	八王子市暁町一丁目地内	0.17	0.17 0	昭 36.10.5 建 2281	昭 54.1.19 市 4	[都]暁 (市)	0.17	
	2・2・15	もとよこやま 元横山	八王子市大和田町七丁目地内	0.45	0.45 0	昭 36.10.5 建 2281	昭 52.3.8 市 15	[都]元横山 (市)	0.50	実測誤差0.05ha
	2・2・16	にしはなだはら 西花田原	八王子市富士見町地内	0.14	0.14 0	昭 36.10.5 建 2281	昭 46.3.23 市 31	[都]西花田原 (市)	0.14	
	2・2・17	ひがしはなだはら 東花田原	八王子市富士見町地内	0.12	0.12 0	昭 36.10.5 建 2281	昭 46.3.23 市 31	[都]東花田原 (市)	0.12	
	2・2・18	みょうじん 明神	八王子市明神町四丁目地内	0.20	0.20 0	昭 21.9.4 戦災復興院 131	昭 46.11.10 市 75	[都]明神 (市)	0.20	
	2・2・19	いしかわ 石川	八王子市石川町地内	0.22	0.22 0	昭 36.10.5 建 2281	昭 46.11.10 市 75	[都]石川 (市)	0.22	
	2・2・20	おおわだ 大和田	八王子市大和田町二丁目地内	0.25	0.25 0	昭 36.10.5 建 2281	昭 52.3.8 市 15	[都]大和田 (市)	0.24	実測誤差-0.01ha
	2・2・21	きんた 散田	八王子市散田町地内	0.20	0.20 0	昭 46.11.10 市 75		[都]散田 (市)	0.20	

市町村名	番号	名称	位置	計画決定面積(ha)		計画決定告示		当該都市計画に係る 都市公園等		摘要
					供用	当初	最終	名称等	面積(ha)	
					未供用					
八 王 子 市	2・2・22	なかきんだ 中散田	八王子市散田町地内	0.19	0.19 0	昭 46.11.10 市 75		[都]中散田 (市)	0.19	
	2・2・23	こやすひがし 子安東	八王子市子安町二丁目地内	0.12	0.12 0	昭 46.3.23 市 31		[都]子安東 (市)	0.12	
	2・2・24	つばき 椿	八王子市散田町五丁目地内	0.25	0.25 0	昭 46.11.10 市 75		[都]椿 (市)	0.25	
	2・2・25	みだい 婦台	八王子市大和田町五丁目地内	0.25	0.25 0	昭 46.11.10 市 75	昭 52.3.8 市 15	[都]婦台 (市)	0.25	
	2・2・26	きたおさわだ 北大和田	八王子市大和田町四丁目地内	0.41	0.41 0	昭 46.11.10 市 75	昭 52.3.8 市 15	[都]北大和田 (市)	0.41	
	2・2・27	いしかわどう 石川道	八王子市大和田町五丁目地内	0.15	0.15 0	昭 46.11.10 市 75	昭 52.3.8 市 15	[都]石川道 (市)	0.15	
	2・2・28	きたはらの 北の原	八王子市大和田町四丁目地内	0.31	0.31 0	昭 46.11.10 市 75	昭 52.3.8 市 15	[都]北の原 (市)	0.31	
	2・2・29	きたはちおうじ 北八王子	八王子市石川町地内	0.25	0.25 0	昭 46.11.10 市 75		[都]北八王子 (市)	0.25	
	2・2・30	とのいりきた 殿入北	八王子市館町地内	0.24	0.24 0	昭 46.11.10 市 75		[都]殿入北 (市)	0.29	実測誤差0.05ha
	2・2・31	とのいりみなみ 殿入南	八王子市館町地内	0.05	0.05 0	昭 46.11.10 市 75		[都]殿入南 (市)	0.05	
	2・2・32	きぬがおか 絹ヶ丘	八王子市絹ヶ丘三丁目地内	0.06	0.06 0	昭 46.11.10 市 75		[都]絹ヶ丘 (市)	0.06	
	2・2・33	きよかわいちごう 清川一号	八王子市清川町地内	0.17	0.17 0	昭 46.11.10 市 75		[都]清川一号 (市)	0.17	
	2・2・34	きよかわにごう 清川二号	八王子市清川町地内	0.14	0.14 0	昭 46.11.10 市 75		[都]清川二号 (市)	0.15	実測誤差0.01ha
	2・2・35	きよかわさんごう 清川三号	八王子市清川町地内	0.06	0.06 0	昭 46.11.10 市 75		[都]清川三号 (市)	0.06	
	2・2・36	きよかわよんごう 清川四号	八王子市清川町地内	0.05	0.05 0	昭 46.11.10 市 75		[都]清川四号 (市)	0.05	
	2・2・37	さくらだい 桜台	八王子市長房町地内	0.34	0.34 0	昭 46.11.10 市 75		[都]桜台 (市)	0.33	実測誤差-0.01ha
	2・2・38	にんぎょうづか 人形塚	八王子市長房町地内	0.42	0.42 0	昭 46.11.10 市 75		[準]人形塚 (住宅局)	0.47	所有地 都営住宅内公園 実測誤差0.05ha
	2・2・39	ふなだ 船田	八王子市長房町地内	0.25	0.25 0	昭 46.11.10 市 75		[都]船田 (住宅局)	0.27	所有地 都営住宅内公園 実測誤差0.02ha
	2・2・40	かすみ おか 霞が丘	八王子市元八王子町三丁目地内	0.23	0.23 0	昭 46.11.10 市 75	昭 48.11.19 市 91	[都]霞が丘 (市)	0.24	実測誤差0.01ha
	2・2・41	あおぞら 青空	八王子市宇津木町地内	0.29	0.29 0	昭 46.11.10 市 75		[都]青空 (市)	0.29	
2・2・42	たけ はな 竹の花	八王子市新町地内	0.06	0.06 0	昭 46.11.10 市 75		[都]竹の花 (市)	0.17	永福稲荷 境内地面積 0.06ha	
2・2・43	なんぼら 南原	八王子市大和田町二丁目地内	0.15	0.15 0	昭 46.11.10 市 75	昭 52.3.8 市 15	[都]南原 (市)	0.15		

市町村名	番号	名称	位置	計画決定面積(ha)		計画決定告示		当該都市計画に係る 都市公園等		摘要
					供用	当初	最終	名称等	面積(ha)	
					未供用					
八 王 子 市	2・2・44	しんでん 新田	八王子市高倉町地内	0.25	0.25 0	昭 46.11.10 市 75	昭 52.3.8 市 15	[都]新田 (市)	0.25	
	2・2・45	しやうふう 松風	八王子市高倉町地内	0.20	0.20 0	昭 46.11.10 市 75	昭 52.3.8 市 15	[都]松風 (市)	0.20	
	2・2・46	きたの てんじん 北野天神	八王子市北野町地内	0.26	0.26 0	昭 46.11.10 市 75	昭 52.3.8 市 15	[都]北野天神 (市)	0.26	
	2・2・47	わだ 和田	八王子市北野町地内	0.33	0.33 0	昭 46.11.10 市 75	昭 52.3.8 市 15	[都]和田 (市)	0.33	
	2・2・48	きしだ 岸田	八王子市北野町地内	0.34	0.34 0	昭 46.11.10 市 75	昭 52.3.8 市 15	[都]岸田 (市)	0.34	
	2・2・49	むかいがわら 向河原	八王子市長沼町地内	0.26	0.26 0	昭 46.11.10 市 75	平 6.5.22 市 111	[都]向河原 (市)	0.26	
	2・2・50	しもだ 下田	八王子市打越町地内	0.33	0.33 0	昭 46.11.10 市 75	昭 52.3.8 市 15	[都]下田 (市)	0.33	
	2・2・51	はるな 榛名	八王子市寺田町地内	0.40	0.40 0	昭 46.11.10 市 75		[都]榛名 (市)	0.36	実測誤差-0.04ha
	2・2・52	おおよこちょう 大横町	八王子市大横町地内	0.18	0.18 0	昭 46.11.10 市 75		[都]大横町 (市)	0.21	実測誤差0.03ha
	2・2・53	きたのだい 北野台	八王子市絹ヶ丘一丁目地内	0.19	0.19 0	昭 48.11.19 市 91		[都]北野台 (市)	0.19	
	2・2・54	とのやと 殿谷戸	八王子市絹ヶ丘一丁目地内	0.09	0.09 0	昭 48.11.19 市 91		[都]殿谷戸 (市)	0.09	
	2・2・55	にしやと 西谷戸	八王子市絹ヶ丘一丁目地内	0.13	0.13 0	昭 48.11.19 市 91		[都]西谷戸 (市)	0.13	
	2・2・56	ひがしきんだ 東散田	八王子市散田町三丁目地内	0.23	0.23 0	昭 48.11.19 市 91		[都]東散田 (市)	0.23	
	2・2・57	なみきはら 並木原	八王子市泉町地内	0.17	0.17 0	昭 48.11.19 市 91		[都]並木原 (市)	0.17	
	2・2・58	よこかわべんていけ 横川弁天池	八王子市横川町地内	0.52	0.19 0.33	昭 49.7.29 市 77		[都]横川弁天池 (市)	0.19	
	2・2・59	にぶかた 式分方	八王子市式分方町地内	0.17	0.17 0	昭 49.7.29 市 77	昭 54.1.19 市 4	[都]式分方 (市)	0.19	実測誤差0.02ha
	2・2・60	もちづき 望月	八王子市散田町一丁目地内	0.34	0.27 0.07	昭 49.7.29 市 77		[都]東雲 (市)	0.27	
	2・2・61	きくらみや 桜宮	八王子市西寺方町地内	0.05	0.05 0	昭 52.3.8 市 15		[都]桜宮 (市)	0.05	
	2・2・62	めじろ台 富士見	八王子市めじろ台一丁目地内	0.09	0.09 0	昭 52.3.8 市 15		[都]めじろ台富士見 (市)	0.09	
	2・2・63	めじろ台南 だいみなみ	八王子市めじろ台三丁目地内	0.43	0.43 0	昭 52.3.8 市 15		[都]めじろ台南 (市)	0.44	実測誤差0.01ha
2・2・64	あかね	八王子市西寺方町地内	0.22	0.22 0	昭 52.3.8 市 15		[都]あかね (市)	0.22		
2・2・65	かみや 紙谷	八王子市西寺方町地内	0.13	0.13 0	昭 52.3.8 市 15		[都]紙谷 (市)	0.13		

市町村名	番号	名称	位置	計画決定面積(ha)		計画決定告示		当該都市計画に係る 都市公園等		摘要
					供用	当初	最終	名称等	面積(ha)	
					未供用					
八王子市	2・2・66	ほうしやうじ 宝生寺	八王子市西寺方町地内	0.27	0.27	昭 52.3.8 市 15		[都]宝生寺 (市)	0.27	
					0					
	2・2・67	みどり おか 緑が丘	八王子市西寺方町地内	0.22	0.22	昭 52.3.8 市 15		[都]緑が丘 (市)	0.22	
					0					
	2・2・68	ゆうやけ台 <sup>だい</sup> ゆうやけ台	八王子市西寺方町地内	0.42	0.42	昭 52.3.8 市 15		[都]ゆうやけ台 (市)	0.42	
					0					
	2・2・69	まつこまいひがし 松子舞東	八王子市元八王子町一丁目地内	0.10	0.10	昭 52.3.8 市 15		[都]松子舞東 (市)	0.10	
					0					
	2・2・70	まつこまいにし 松子舞西	八王子市川町地内	0.12	0.12	昭 52.3.8 市 15		[都]松子舞西 (市)	0.12	
					0					
	2・2・71	まつこまいみなみ 松子舞南	八王子市元八王子町一丁目地内	0.09	0.09	昭 52.3.8 市 15		[都]松子舞南 (市)	0.09	
					0					
	2・2・72	まつこまいきた 松子舞北	八王子市元八王子町一丁目地内	0.10	0.10	昭 52.3.8 市 15		[都]松子舞北 (市)	0.10	
					0					
	2・2・73	いずみ 和泉	八王子市櫛田町地内	0.05	0.05	昭 52.3.8 市 15		[都]和泉 (市)	0.05	
					0					
	2・2・74	うみ 海	八王子市南陽台一丁目地内	0.23	0.23	昭 52.3.8 市 15		[都]海 (市)	0.23	
					0					
	2・2・75	ほくらく 北楽	八王子市南陽台三丁目地内	0.54	0.54	昭 52.3.8 市 15		[都]北楽 (市)	1.71	
					0					
2・2・76	たけこ 竹の子	八王子市南陽台二丁目地内	0.12	0.12	昭 52.3.8 市 15		[都]竹の子 (市)	0.14	実測誤差0.02ha	
				0						
2・2・77	きょうちくとう 夾竹桃	八王子市南陽台三丁目地内	0.14	0.14	昭 52.3.8 市 15		[都]夾竹桃 (市)	0.14		
				0						
2・2・78	とりす 鳥栖	八王子市川口町地内	0.12	0.12	昭 52.3.8 市 15		[都]鳥栖 (市)	0.12		
				0						
2・2・79	ひよどり	八王子市暁町二丁目地内	0.85	0.85	昭 54.1.19 市 4		[都]ひよどり (市)	0.86	実測誤差0.01ha	
				0						
2・2・80	おおわだにし 大和田西	八王子市大和田町五丁目地内	0.09	0.09	昭 54.1.19 市 4		[都]大和田西 (市)	0.09		
				0						
2・2・81	おんがたもとほら 恩方元原	八王子市下恩方町地内	0.10	0.10	昭 54.1.19 市 4		[都]恩方元原 (市)	0.10		
				0						
2・2・82	しもかわ 下川	八王子市川口町地内	0.15	0.15	昭 54.1.19 市 4		[都]下川 (市)	0.15		
				0						
2・2・83	かじやくほ 鍛冶谷久保	八王子市諏訪町地内	0.11	0.11	昭 54.1.19 市 4		[都]鍛冶谷久保 (市)	0.11		
				0						
2・2・84	かのうや 叶谷	八王子市叶谷町地内	0.45	0.45	昭 54.1.19 市 4		[都]叶谷 (市)	0.46	実測誤差0.01ha	
				0						
2・2・85	むかいほら 向原	八王子市めじろ台二丁目地内	0.21	0.21	昭 59.11.19 市 120		[都]向原 (市)	0.21		
				0						
2・2・86	ますがた 榊形	八王子市山田町地内	0.21	0.21	昭 59.11.19 市 120		[都]榊形 (市)	0.21		
				0						
2・2・87	しもくぬぎだ 下櫛田	八王子市櫛田町地内	0.90	0.90	昭 59.11.19 市 120		[都]下櫛田 (市)	0.90		
				0						

市町村名	番号	名称	位置	計画決定面積(ha)		計画決定告示		当該都市計画に係る 都市公園等		摘要
					供用	当初	最終	名称等	面積(ha)	
					未供用					
八 王 子 市	2・2・88	くぬぎだなかはら 櫛田中原	八王子市櫛田町地内	0.20	0.20 0	昭 59.11.19 市 120		[都]櫛田中原 (市)	0.20	
	2・2・89	かみやばら 神谷原	八王子市櫛田町地内	0.21	0.21 0	昭 59.11.19 市 120		[都]神谷原 (市)	0.22	実測誤差0.01ha
	2・2・90	むかいくぼ 向久保	八王子市櫛田町地内	0.12	0.12 0	昭 59.11.19 市 120		[都]向久保 (市)	0.12	
	2・2・91	おちあい 落合	八王子市高尾町地内	0.34	0.34 0	昭 60.6.11 市 60		[都]落合 (市)	0.34	市有地 国有地
	2・2・92	もとよこにし 元横西	八王子市元横山町三丁目 地内	0.10	0.10 0	昭 60.6.11 市 60		[都]元横西 (市)	0.16	
	2・2・93	こみやなかみち 小宮中道	八王子市小宮町地内	0.41	0.36 0.05	平 3.8.21 市 126	平 7.8.31 市 171	[都]小宮中道 (市)	0.36	
	2・2・94	まつばら 松原	八王子市東中野地内	0.17	0.17 0	平 4.1.20 市 13		[都]松原 (市)	0.17	
	2・2・95	あまの やと 天野谷戸	八王子市東中野地内	0.30	0.30 0	平 4.1.20 市 13	平 9.11.12 市 279	[都]天野谷戸 (市)	0.30	
	2・2・96	あまの 天野	八王子市東中野地内	0.09	0.09 0	平 4.1.20 市 13		[都]天野 (市)	0.09	
	2・2・97	ときわ 常盤	八王子市大塚地内	0.30	0.30 0	平 4.1.20 市 13		[都]常盤 (市)	0.29	実測誤差-0.01ha
	2・2・98	らいこうじ 来光寺	八王子市片倉町地内	0.27	0.27 0	平 4.3.10 市 48		[都]来光寺 (市)	0.27	
	2・2・99	かわくぼ 川久保	八王子市片倉町地内	0.16	0.16 0	平 4.3.10 市 48		[都]川久保 (市)	0.16	
	2・2・100	なかつちいれ 中土入	八王子市片倉町地内	0.19	0.19 0	平 4.3.10 市 48		[都]中土入 (市)	0.19	
	2・2・101	ふじ やと 藤谷戸	八王子市片倉町地内	0.71	0.71 0	平 4.3.10 市 48		[都]藤谷戸 (市)	0.71	
	2・2・102	ながぬまました 長沼山下	八王子市長沼町地内	0.15	0.15 0	平 6.5.20 市 111		[都]長沼山下 (市)	0.15	
	2・2・103	おさきむかいほら 尾崎向原	八王子市宇津木町及び尾 崎町各地内	0.47	0 0.47	平 10.1.9 市 5				
	2・2・104	こまぎのていえん 駒木野庭園	八王子市裏高尾町地内	0.29	0.29 0	平 23.2.28 市 43		[都]高尾駒木野庭園 (市)	0.29	
	2・2・105	すわなか 諏訪中	八王子市諏訪町地内	0.20	0.20 0	平 24.9.13 市 224		[都]すわなか (市)	0.19	実測誤差-0.01ha
	2・2・106	みょうじんちょうひろた 明神町広田	八王子市明神町二丁目地 内	0.31	0.31 0	令 元.12.12 市 162		[都]明神町なかよし (市)	0.31	
八王子市 街区公園計		106 か所(0)	27.15	25.18 1.97			103 か所	26.72		



市町村名	番号	名称	位置	計画決定面積(ha)		計画決定告示		当該都市計画に係る 都市公園等		摘要
					供用	当初	最終	名称等	面積(ha)	
					未供用					
八王子市	3・3・1	こうおんじ 広園寺	八王子市山田町地内	3.10	0	昭 36.10.5	昭 45.12.22			民有地 境内地面積 広園寺3.1ha
					3.10	建 2281	都 1346			
	3・4・2	まんよう 万葉	八王子市散田町五丁目地内	4.20	2.41	昭 36.10.5	昭 46.11.9	[都]万葉	2.41	高幸神社
					1.79	建 2281	都 1232			
	3・3・3	すわまち 諏訪町	八王子市諏訪町地内	2.00	0.90	昭 36.10.5	昭 45.12.22	[都]諏訪町	0.90	諏訪神社2.0ha
					1.10	建 2281	都 1346			
	3・4・4	たが 多賀	八王子市元本郷町四丁目地内	4.40	0.80	昭 21.9.4	昭 51.1.14	[都]多賀	0.80	
					3.60	戦災復興院 131	都 20			
	3・3・5	ひよどり山	八王子市中野町及び左入町各地内	3.50	0.04	昭 36.10.5	昭 46.11.9	[都]ひよどり山(市)	0.02	所有地
					3.46	建 2281	都 1232	[都]暁町つつじ(市)	0.02	民有地
								計	0.04	
	3・3・6	まつき 松木	八王子市別所一丁目地内	2.20	2.20	昭 45.12.22	昭 63.12.26	[都]松木	2.22	実測誤差0.02ha
					0	都 1346	都 1242			
	3・4・7	れんしょうじ 蓮生寺	八王子市別所一丁目地内	6.70	6.70	昭 45.12.22	昭 63.12.26	[都]蓮生寺	6.74	実測誤差0.04ha
					0	都 1346	都 1242			
	3・3・8	おおつかひがし 大塚東	八王子市鹿島地内	2.40	2.40	昭 45.12.22	昭 50.12.9	[都]大塚東	2.36	実測誤差-0.04ha
					0	都 1346	都 1193			
	3・3・9	おおつかにし 大塚西	八王子市松が谷地内	2.90	2.90	昭 45.12.22	昭 50.12.9	[都]大塚西	2.85	実測誤差-0.05ha
					0	都 1346	都 1193			
	3・3・10	ひがしなかの 東中野	八王子市松が谷地内	3.00	3.00	昭 45.12.22	昭 54.3.29	[都]東中野	3.29	実測誤差0.29ha
					0	都 1346	都 370			
	3・3・11	たかくら 高倉	八王子市高倉町地内	1.00	1.00	昭 36.10.5	昭 46.11.9	[都]高倉	1.31	実測誤差0.31ha
				0	建 2281	都 1232				
3・3・12	ひがしあさかわ 東浅川	八王子市東浅川町地内	1.10	1.10	昭 46.11.9		[都]東浅川	1.19	実測誤差0.09ha	
				0	都 1232					
3・3・13	りょうほく 陵北	八王子市西寺方町地内	2.10	0	昭 46.11.9	昭 49.8.3	[運]西寺方グラウンド	1.70	所有地(教育庁) ス波振管理	
				2.10	都 1232	都 814				
3・3・14	なかだ 中田	八王子市中野山王三丁目地内	1.00	1.00	昭 46.11.9		[都]中田遺跡	1.09	実測誤差0.09ha	
				0	都 1232					
3・3・15	たかくらみなみ 高倉南	八王子市高倉町地内	1.40	1.40	昭 46.11.9	昭 52.3.11	[都]高倉南	1.38	実測誤差-0.02ha	
				0	都 1232	都 175				
3・3・16	きたの 北野	八王子市北野町地内	2.30	2.30	昭 46.11.9	昭 52.3.11	[都]北野	2.47	実測誤差0.17ha	
				0	都 1232	都 175				
3・3・17	はざま 狭間	八王子市狭間町地内	1.30	1.30	昭 41.8.13	昭 46.11.9	[都]狭間	1.30		
				0	建 2668	都 1232				
3・3・18	いしかわひがし 石川東	八王子市石川町地内	1.10	0.81	昭 49.8.3		[都]石川東	0.81		
				0.29	都 814					
3・3・19	みどりちよう 緑町	八王子市緑町地内	1.30	1.06	昭 54.1.24	昭 63.8.5	[都]緑町	1.06	市有地 国有地	
				0.24	都 68	都 761				
3・3・20	あきばだい 秋葉台	八王子市別所地内	2.40	2.40	昭 54.3.29		[都]秋葉台	2.62	実測誤差0.22ha	
				0	都 370					
3・3・21	べつしょ 別所	八王子市別所地内	2.10	2.10	昭 54.3.29	昭 63.12.26	[都]別所	2.85	実測誤差0.75ha	
				0	都 370	都 1242				
3・3・22	おおひら 大平	八王子市南大沢地内	3.50	3.50	昭 56.11.27		[都]大平	3.46	実測誤差-0.04ha	
				0	都 1211					

市町村名	番号	名称	位置	計画決定面積(ha)		計画決定告示		当該都市計画に係る 都市公園等		摘要
					供用	当初	最終	名称等	面積(ha)	
					未供用					
八 王 子 市	3・3・23	なかごう 中郷	八王子市南大沢二丁目地 内	1.50	1.50 0	昭 56.11.27 都 1211	昭 62.2.5 都 110	[都]南大沢中郷 (市)	1.54	実測誤差0.04ha
	3・3・24	くぼやま 久保山	八王子市久保山町地内	3.40	3.40 0	昭 59.11.19 都 1087		[都]久保山 (市)	3.35	実測誤差-0.05ha
	3・3・25	くぬぎだちゆうおう 櫛田中央	八王子市櫛田町地内	1.10	1.10 0	昭 59.11.19 都 1087		[都]櫛田遺跡 (市)	1.11	実測誤差0.01ha
	3・3・26	よこかわ 横川	八王子市横川町地内	2.10	2.10 0	昭 61.8.12 都 870		[都]横川下原 (市)	2.11	市有地・都有地 実測誤差0.01ha
	3・3・27	しもゆぎ 下柚木	八王子市下柚木三丁目地 内	2.20	2.20 0	昭 62.2.5 都 110		[都]柳沢の池 (市)	2.20	
	3・3・28	だいらやと 内裏谷戸	八王子市南大沢地内	2.90	2.90 0	昭 62.2.5 都 110		[都]内裏谷戸 (市)	2.86	実測誤差-0.04ha
	3・3・29	やみず 鎌水	八王子市鎌水二丁目地内	3.10	3.10 0	昭 62.2.5 都 110	平 10.12.8 市 238	[都]鎌水 (市)	3.33	実測誤差0.23ha
	3・3・30	とちやと 栃谷戸	八王子市大船町及び小比 企町各地内	3.20	3.20 0	平 5.3.12 市 30		[都]栃谷戸 (市)	3.24	実測誤差0.04ha
	3・3・31	ななくに 七国	八王子市宇津貫町地内	2.30	0.24 2.06	平 5.3.12 市 30		[都]七国 (市)	0.24	
	3・4・32	うつぬき 宇津貫	八王子市宇津貫町地内	4.10	4.10 0	平 5.8.10 都 876	平 14.8.20 市 249	[都]宇津貫 (市)	4.14	実測誤差0.04ha
	3・3・33	おだのちゆうおう 小田野中央	八王子市西寺方町地内	2.90	2.90 0	平 10.6.8 市 145		[都]小田野中央 (市)	3.15	市有地・都有地 実測誤差0.25ha
	3・4・34	ほりのうちて 堀之内 らさわきとやま 寺沢里山	八王子市堀之内地内	5.20	5.20 0	平 19.2.20 市 47		[都]堀之内寺沢里山 (市)	5.25	実測誤差0.05ha
	3・3・35	ひがしやまみなみ 東山南 きんりん 近隣	八王子市堀之内及び東中 野各地内	3.60	3.60 0	平 20.5.1 市 136		[都]堀之内沖ノ谷戸 (市)	3.62	実測誤差0.02ha
	八王子市 近隣公園計		35 か所(0)	92.60	74.86 17.74			34 か所	78.99	
	4・4・1	ふじみだい 富士見台	八王子市下柚木及び松木 各地内	9.30	9.30 0	昭 56.11.27 都 1211		[都]富士見台 (市)	9.23	市有地・都有地 実測誤差-0.07ha
4・4・2	とのいりちゆうおう 殿入中央	八王子市館町地内	4.40	4.40 0	平 3.2.28 都 205		[都]殿入中央 (市)	4.34	実測誤差-0.06ha	
4・4・3	かたから 片倉つどいの森	八王子市片倉町地内	7.90	7.90 0	平 5.8.10 都 876		[都]片倉つどいの森 (市)	9.74	実測誤差1.84ha	
4・4・4	はちおうじちゆうおう 八王子中央	八王子市子安町三丁目 及び緑町各地内	5.20	0 5.20	令 2.8.20 市 258					
八王子市 地区公園計		4 か所(0)	26.80	21.60 5.20			3 か所	23.31		

市町村名	番号	名称	位置	計画決定面積(ha)		計画決定告示		当該都市計画に係る都市公園等		摘要
					供用	当初	最終	名称等	面積(ha)	
					未供用					
八王子市	5・7・1	滝山	八王子市高月町地内	56.40	51.91 4.49	昭 46.11.9 都 1232		[都]滝山(都) [運]滝山(市) 計	32.11 19.80 51.91	霞神社境内地面積 0.14ha 区域に滝が原運動 場を含む
	5・5・2	小宮	八王子市大谷町、中野町 及び大和田町各地内	28.30	25.72 2.58	昭 21.9.4 戦災復興院 131	昭 52.3.11 都 175	[都]小宮 (都)	25.72	事業予定地指定 昭50.3.24 大谷弁 財天境内地面積 0.26ha
	5・5・3	長池	八王子市別所及び南大沢 各地内	19.70	19.43 0.27	昭 45.12.22 都 1346	昭 54.3.29 都 370	[都]長池 (市)	19.43	財務省用地0.26ha
	5・4・4	大塚	八王子市松が谷地内	8.00	8.00 0	昭 45.12.22 都 1346	昭 50.12.9 都 1193	[都]大塚 (市)	7.30	実測誤差-0.7ha
	5・3・5	小山 (小山)	八王子市上柚木地内	2.30	2.30 0	昭 45.12.22 都 1346	平 13.11.26 都 1369	[都]小山内裏 (都)	2.30	[参考]2市町以上に またがる公園 小山内裏公園 合計45.92ha
	5・5・6	上柚木	八王子市上柚木及び下柚 木各地内	21.30	21.30 0	昭 45.12.22 都 1346	昭 62.2.5 都 110	[都]上柚木 (市)	21.96	実測誤差0.66ha
	5・4・7	内裏	八王子市南大沢四丁目地 内	9.40	9.39 0.01	昭 54.3.29 都 366	平 13.11.26 都 1370	[都]小山内裏 (都)	9.40	[参考]2市町以上に またがる公園 小山内裏公園 合計45.92ha
	5・5・8	平山城址	八王子市堀之内地内	14.70	12.00 2.70	平 7.9.8 都 1064	平 10.6.26 都 703	[都]平山城址 (都)	12.00	
	5・6・9	天合峰	八王子市川口町及び上川 町各地内	96.76	0 96.76	平 30.2.28 市 62				川口土地区画整理事 業地区(約172.3haに 含まれる)
	八王子市 総合公園計		8 か所(1)	256.86	150.05 106.81			7 か所(1)	150.02	
	6・5・1	富士森	八王子市台町二丁目地内	12.40	10.69 1.71	昭 21.9.4 戦災復興院 131	平 27.8.11 市 313	[都]富士森 (市)	10.69	浅間神社 境内地面積 0.4ha
	6・4・2	陵南	八王子市長房町及び東浅 川町各地内	8.00	5.95 2.05	昭 36.10.5 建 2281	昭 46.11.9 都 1232	[都]陵南 (都)	5.95	
	6・5・3	戸吹	八王子市戸吹町地内	11.10	9.82 1.28	平 20.3.7 都 282		[都]戸吹スポーツ (市)	9.82	市街化調整区域
	八王子市 運動公園計		3 か所(0)	31.50	26.46 5.04			3 か所(0)	26.46	
	7・5・1	御衣	八王子市初沢町及び狭間 町各地内	11.20	0 11.20	昭 36.10.5 建 2281	昭 46.11.9 都 1232			
	7・4・2	清水	八王子市犬目町及び中野 町各地内	9.00	2.99 6.01	昭 36.10.5 建 2281	昭 46.11.9 都 1232	[都]清水 (市)	2.99	
	7・4・3	片倉城跡	八王子市片倉町地内	8.70	6.97 1.73	昭 36.10.5 建 2281	平 22.11.24 市 415	[都]片倉城跡 (市)	6.97	住吉神社 境内地面積 0.1ha
	八王子市 風致公園計		3 か所(0)	28.90	9.96 18.94			2 か所(0)	9.96	
	[公園]八王子合計		159 か所(1)	463.81	308.11 155.70			152 か所(1)	315.46	

八王子都市計画区域(八王子市)[緑地]

市町村名	番号	名称	位置	計画決定面積(ha)		計画決定告示		当該都市計画に係る都市公園等		摘要
					供用 未供用	当初	最終	名称等	面積(ha)	
八王子市	1	はちおうじ 八王子	八王子市川口町、犬目町、戸吹町、加住町二丁目及び宮下町各地内	150.20	0 150.20	昭 36.10.5 建 2280	平 20.3.7 都 283			
	2	あさかわかせん 浅川河川	八王子市下恩方町、西寺方町、大楽寺町、上巻分方町、川口町、諏訪町、四谷町、櫛原町、清川町、泉町、叶谷町、横川町、長房町、東浅川町、並木町、日吉町、千人町二・三・四丁目、元本郷町一・二・三・四丁目、中野上町一・四丁目、暁町一丁目、平岡町、大横町、田町、元横山町一・三丁目、大和田町一・三・五・六・七丁目、明神町一丁目及び北野町各地内	124.90	7.83 117.07	昭 36.10.5 建 2280	昭 49.8.3 都 813	[都]南浅川緑地(市) [遊]上元本郷児童遊園(市) [遊]下元本郷児童遊園(市) [運]元横山一号河川敷広場(市) [運]元横山二号河川敷広場(市) [遊]松枝河川敷広場(市) [運]清川河川敷広場(市) [遊]大和田河川敷広場(市) [遊]市庁舎前浅川河川敷広場(市)	2.27 0.26 0.18 0.24 0.75 0.71 0.94 0.74 1.74	国有地 所有地 民有地
	3	たまきゅうりょうほくふ 多摩丘陵北部	八王子市長沼町及び下柚木各地内	46.30	36.70 9.60	昭 51.7.13 都 691	平 12.3.17 都 300	[都]長沼 (都)	36.70	所有地 民有地
	4	うつきだい 宇津木台	八王子市久保山町地内	1.50	1.50 0	昭 59.11.19 都 1913		[都]宇津木台緑地 (市)	13.24	
	5	むこうやま 向山	八王子市東中野地内	0.85	0.85 0	平 2.7.23 市 116	平 9.11.12 市 278	[都]向山緑地 (市)	0.87	実測誤差0.02ha
	6	くろきかいと 黒木開戸	八王子市散田町四丁目地内	1.80	1.80 0	平 4.8.18 市 125	平 7.1.19 市 14	[都]黒木開戸緑地 (市)	1.76	実測誤差-0.04ha
	7	はくさん 白山	八王子市中山地内	1.40	1.40 0	平 7.8.31 市 170		[都]白山緑地 (市)	1.39	実測誤差-0.01ha
	8	やみみずこやま (鑪水小山)	八王子市鑪水二丁目及び南大沢三・四・五丁目各地内	16.60	16.60 0	平 12.12.20 都 1435	平 14.9.27 都 1141	[都]四季の丘南緑地(市) [都]鑪水小山緑地(市) [都]尾根緑道(市) [都]小山内裏(都)	0.57 10.84 3.35 2.60	実測誤差0.76ha [参考]2区市以上にまたがる緑地 小山内裏公園 合計45.92ha
	9	いたぎやと 板木谷戸	八王子市鑪水二丁目地内	3.90	3.90 0	平 13.10.18 市 220		[都]鑪水板木の杜緑地 (市)	3.92	実測誤差0.02ha
	10	うつぬま 宇津貫	八王子市七国一丁目地内	16.00	16.00 0	平 14.3.4 市 38	平 19.4.6 都 591	[都]宇津貫緑地 (市)	16.39	実測誤差0.39ha
	11	ひよどり	八王子市暁町二丁目地内	1.70	0 1.70	平 21.11.16 市 371				
[緑地]八王子合計			10 か所(1)	365.15 86.58 278.57			8 か所(1)	99.46		

立川都市計画区域(立川市・武蔵村山市・東大和市) [公園]

市町村名	番号	名称	位置	計画決定面積(ha)		計画決定告示		当該都市計画に係る都市公園等		摘要
					供用	当初	最終	名称等	面積(ha)	
					未供用					
立川市	2・2・1	たかまつ高松	立川市高松町一丁目地内	0.17	0	昭 36.10.5 建 2294	昭 45.4.27 市 36			
					0.17					
	2・2・2	はごろも羽衣	立川市羽衣町二丁目地内	0.17	0.12	昭 36.10.5 建 2294	昭 45.4.27 市 36	[都]羽衣  (市)	0.12	
					0.05					
	2・2・3	はごろもひがし羽衣東	立川市羽衣町二丁目地内	0.17	0.17	昭 36.10.5 建 2294	昭 45.4.27 市 36	[都]羽衣東  (市)	0.19	実測誤差0.02ha
					0					
	2・2・4	にしき錦	立川市錦町五丁目地内	0.09	0.09	昭 36.10.5 建 2294	昭 45.4.27 市 36	[都]錦  (市)	0.09	国有地
					0					
	2・2・5	しばさき柴崎	立川市柴崎町三丁目地内	0.11	0.11	昭 36.10.5 建 2294	昭 52.10.22 市 94	[都]柴崎  (市)	0.11	
					0					
	2・2・6	あけぼの曙	立川市曙町三丁目地内	0.07	0.07	昭 38.3.29 建 851	昭 45.4.27 市 36	[都]曙  (市)	0.07	国有地
					0					
	2・2・7	あけぼのだいに曙第二	立川市曙町三丁目地内	0.06	0.06	昭 41.5.7 建 1406	昭 45.4.27 市 36	[都]曙第二  (市)	0.07	国有地 実測誤差 0.01ha
					0					
	2・2・8	あけぼのだいさん曙第三	立川市曙町三丁目地内	0.05	0.05	昭 41.5.7 建 1406	昭 45.4.27 市 36	[都]曙第三  (市)	0.07	国有地 実測誤差 0.02ha
					0					
	2・2・9	あけぼのだいまん曙第四	立川市曙町三丁目地内	0.06	0.06	昭 41.5.7 建 1406	昭 45.4.27 市 36	[都]曙第四  (市)	0.07	国有地 実測誤差 0.01ha
					0					
	2・2・10	あけぼのだいて曙第五	立川市曙町三丁目地内	0.06	0.06	昭 41.5.7 建 1406	昭 45.4.27 市 36	[都]曙第五  (市)	0.07	国有地 実測誤差 0.01ha
					0					
2・2・11	たかすな高砂	立川市高松町二丁目地内	0.68	0.68	昭 43.3.30 建 699	昭 62.1.7 市 3	[都]高砂  (市)	0.70	実測誤差0.02ha	
				0						
2・2・12	てんのうばし天王橋	立川市一番町二丁目地内	0.46	0	昭 36.10.5 建 2294	昭 45.4.27 市 36			民有地	
				0.46						
2・2・13	あずきみ阿豆佐味	立川市砂川町四丁目地内	0.85	0	昭 36.10.5 建 2294	昭 45.4.27 市 36			民有地 社寺境内地 0.85ha	
				0.85						
2・2・14	なんぶ南部	立川市栄町四丁目地内	0.46	0.20	昭 36.10.5 建 2294	昭 45.4.27 市 36	[都]南部  (市)	0.20		
				0.26						
2・2・15	あたご愛宕	立川市栄町二丁目地内	0.37	0	昭 36.10.5 建 2294	昭 45.4.27 市 36			民有地	
				0.37						
2・2・16	とろえい東栄	立川市栄町五丁目地内	0.18	0.08	昭 36.10.5 建 2294	昭 45.4.27 市 36	[都]東栄  (市)	0.08	民有地 (供用部分市有地)	
				0.10						
2・2・29	ふじみだいに富士見第二	立川市富士見町四丁目地内	0.41	0.41	昭 45.4.27 市 36		[都]富士見第二  (市)	0.41	国有地	
				0						
2・2・30	しばし柴西	立川市柴崎町五丁目地内	0.20	0.20	昭 45.7.29 市 61		[都]柴西  (市)	0.23	実測誤差0.03ha	
				0						
2・2・31	にしきちゆうおう錦中央	立川市錦町三丁目地内	0.29	0.29	昭 46.7.10 市 60		[都]錦中央  (市)	0.29	国有地	
				0						
2・2・32	わかば若葉	立川市若葉町一丁目地内	0.60	0.56	昭 50.12.4 市 82	平 3.7.25 市 96	[都]若葉  (市)	0.56	民有地0.04ha	
				0.04						
2・2・33	ふじみごちようめ富士見五丁目	立川市富士見町五丁目地内	0.05	0.05	昭 50.12.4 市 82	昭 56.12.4 市 111	[都]富士見五丁目  (市)	0.09	都有地	
				0						
2・2・36	ふじみおいきん富士見第三	立川市富士見町六丁目地内	0.25	0.25	昭 57.7.1 市 81		[都]富士見第三  (市)	0.25	立川、昭島衛生組合地	
				0						

市町村名	番号	名称	位置	計画決定面積(ha)		計画決定告示		当該都市計画に係る 都市公園等		摘要
					供用	当初	最終	名称等	面積(ha)	
					未供用					
立川市	2・2・37	さかえ 栄	立川市栄町二丁目地内	0.07	0.07	昭 58.3.17 市 28		[都]栄 (市)	0.07	
	2・2・40	さいわいごひがし 幸五東	立川市幸町五丁目地内	0.15	0.15	昭 61.7.17 市 84		[都]幸五東 (市)	0.15	
	2・2・42	まつなか 松中	立川市西砂町一丁目地内	0.18	0.18	平 5.3.2 市 24		[都]松中 (市)	0.18	
	立川市 街区公園小計		25 か所(0)	6.21	3.91			21 か所	4.07	
武蔵村山市	2・2・17	ざんぼり 残堀	武蔵村山市残堀五丁目地内	0.75	0	昭 36.10.5 建 2294				民有地
	2・2・18	ばんば 馬場	武蔵村山市本町二丁目地内	0.26	0	昭 36.10.5 建 2294				民有地
	2・2・19	のやま 野山	武蔵村山市本町五丁目地内	0.55	0.07	昭 36.10.5 建 2294		[都]野山 (市)	0.07	共有地 七所神社
	2・2・20	つか 才力ネ塚	武蔵村山市緑が丘地内	0.96	0.96	昭 43.2.28 建 248		[都]才力ネ塚 (市)	0.96	所有地 (村山団地内)
	2・2・34	いなだいら 伊奈平	武蔵村山市伊奈平五丁目地内	0.28	0.28	昭 50.12.6 市 180		[都]伊奈平 (市)	0.27	実測誤差-0.01ha
	2・2・38	きょうづかむこう 経塚向	武蔵村山市中原二丁目地内	0.25	0.25	昭 58.3.18 市 17		[都]経塚向 (市)	0.25	
	2・2・39	なかほら 中原	武蔵村山市中原二丁目地内	0.40	0.40	昭 58.3.18 市 17		[都]中原 (市)	0.40	
	2・2・41	おおみなみひがし 大南東	武蔵村山市大南五丁目地内	0.29	0.29	昭 62.1.23 市 5		[都]大南東 (市)	0.29	
	武蔵村山市 街区公園小計		8 か所(0)	3.74	2.25			6 か所	2.24	
東大和市	2・2・21	かしま 鹿島	東大和市芋窪一丁目地内	0.87	0.33	昭 36.10.5 建 2294		[都]鹿島 (市)	0.33	豊鹿島神社 境内地面積 0.33ha
	2・2・22	たかぎ 高木	東大和市高木二丁目地内	0.70	0.09	昭 36.10.5 建 2294		[都]高木 (市)	0.09	高木神社 境内地面積 0.09ha
	2・2・23	しみず 清水	東大和市清水三丁目地内	0.29	0.09	昭 36.10.5 建 2294		[都]清水 (市)	0.09	清水神社 境内地面積 0.09ha
	2・2・24	さんのう 山王	東大和市南街二丁目地内	0.07	0.07	昭 36.10.5 建 2294		[都]山王 (市)	0.07	市有地
	2・2・25	きょうわ 協和	東大和市南街五丁目地内	0.07	0.07	昭 36.10.5 建 2294	昭 47.12.25 市 45	[都]協和 (市)	0.07	市有地 国有地
	2・2・26	さかえ 栄	東大和市南街五丁目地内	0.09	0.09	昭 36.10.5 建 2294		[都]栄 (市)	0.11	国有地
	2・2・27	すえひろ 末広	東大和市南街六丁目地内	0.07	0.07	昭 36.10.5 建 2294		[都]末広 (市)	0.07	国有地
	2・2・28	すえひろだいに 末広第二	東大和市南街六丁目地内	0.15	0.15	昭 38.3.29 建 851		[都]末広第二 (市)	0.15	国有地 (大蔵省)
	2・2・35	ふたついで 二ツ池	東大和市湖畔三丁目地内	0.30	0.30	昭 51.3.8 市 12		[都]二ツ池 (市)	0.30	市有地

市町村名	番号	名称	位置	計画決定面積(ha)		計画決定告示		当該都市計画に係る 都市公園等		摘要
					供用	当初	最終	名称等	面積(ha)	
					未供用					
東大和市	2・2・43	かみきただい 上北台	東大和市上北台一丁目地内	0.10	0.10	平 9.11.6 市 37		[都]上北台 (市)	0.10	市有地
	2・2・44	かみきただいみなみ 上北台南	東大和市上北台二丁目地内	0.11	0.11	平 9.11.6 市 37		[都]上北台南 (市)	0.11	市有地
	2・2・45	たてのにし 立野西	東大和市立野二丁目地内	0.50	0.50	平 9.11.6 市 37		[都]立野西 (市)	0.50	市有地
	2・2・46	たてのみなみ 立野南	東大和市立野一丁目地内	0.20	0.20	平 9.11.6 市 37	平 13.7.2 市 59	[都]立野南 (市)	0.20	市有地
	2・2・47	たてのちゆうおう 立野中央	東大和市立野一丁目地内	0.14	0.14	平 13.7.2 市 59		[都]立野中央 (市)	0.14	市有地
	2・2・48	たての 立野	東大和市立野一丁目地内	0.18	0.18	平 13.7.2 市 59		[都]立野 (市)	0.18	市有地
	2・2・49	たてのひがし 立野東	東大和市立野一丁目地内	0.24	0.24	平 13.7.2 市 59		[都]立野東 (市)	0.24	市有地
	東大和市 街区公園小計		16 か所(0)	4.08	2.73			16 か所	2.75	
	立川都市計画区域 街区公園計		49 か所(0)	14.03	8.89			43 か所(0)	9.06	
立川市	3・3・1	すわ もり 諏訪の森	立川市柴崎町一丁目地内	3.20	1.18	昭 35.12.9 建 2582	昭 45.4.28 都 461	[都]諏訪の森 (市)	1.18	民有地(神社) 社寺境内地 3.2ha
	3・3・2	みかげぼし 見影橋	立川市砂川町三丁目地内	3.00	1.66	昭 36.10.5 建 2294	昭 45.4.28 都 461	[都]見影橋 (市)	1.66	未開設部分は 水道用地
	3・3・3	みやざわ 宮沢	立川市西砂町二丁目地内	1.70	0.07	昭 36.10.5 建 2294	昭 45.4.28 都 461		0.07	民有地
	3・3・4	にしすな 西砂	立川市西砂町五丁目地内	1.10	0.09	昭 36.10.5 建 2294	昭 45.4.28 都 461		0.09	民有地
	3・3・5	え しま 江の島	立川市幸町一丁目及び栄 町六丁目各地内	1.20	0.36	昭 36.10.5 建 2294	昭 45.4.28 都 461	[都]江の島 (市)	0.36	
	3・3・15	すなかわ 砂川	立川市砂川町七丁目地内	1.40	1.24	平 11.10.21 市 218		[都]砂川 (市)	1.27	
		立川市 近隣公園小計		6 か所(0)	11.60	4.60			4 か所	4.63
武蔵村山市	3・3・6	みね 峰	武蔵村山市三ツ木一丁目地内	1.01	0	昭 36.10.5 建 2294				民有地
	3・3・7	おい せ もり 御伊勢の森	武蔵村山市中央二丁目地内	3.30	0	昭 36.10.5 建 2294	平 17.3.11 市 30			神明社境内地面積 0.88ha 共有地
	3・3・8	らいづか 雷塚	武蔵村山市学園四丁目地内	2.10	2.10	昭 36.10.5 建 2294	昭 43.2.28 建 248	[都]雷塚 (市)	2.29	国有地 実測誤差 0.19ha
	3・3・9	むこうやま 向山	武蔵村山市神明二丁目地内	1.14	0.15	昭 36.10.5 建 2294		[都]向山 (市)	0.15	神明社境内地面積 0.04ha 共有地
	3・3・10	じゅうにしょじんじや 十二所神社	武蔵村山市三ツ木五丁目地内	1.41	0.05	昭 36.10.5 建 2294		[都]十二所神社 (市)	0.05	十二所神社 境内地面積0.28ha 共有地
	武蔵村山市 近隣公園小計		5 か所(0)	8.96	2.30			3 か所	2.49	

市町村名	番号	名称	位置	計画決定面積(ha)		計画決定告示		当該都市計画に係る都市公園等		摘要
					供用	当初	最終	名称等	面積(ha)	
					未供用					
東大和市	3・3・11	しもすな 下砂	東大和市芋窪五丁目及び 蔵敷三丁目各地内	3.10	0 3.10	昭 36.10.5 建 2294	平 5.10.20 市 32			民有地
	3・3・12	ひがしすな 東砂	東大和市蔵敷三丁目地内	2.10	0 2.10	昭 36.10.5 建 2294	昭 45.4.28 都 461			民有地
	3・3・13	しんかいどう 新海道	東大和市南街三丁目地内	1.10	0.09 1.01	昭 36.10.5 建 2294	昭 45.4.28 都 461	[都]新海道	0.09	市有地
	3・3・14	たてのくぼ 立野窪	東大和市清水四丁目地内	1.60	0 1.60	昭 36.10.5 建 2294	昭 45.4.28 都 461			民有地
	東大和市 近隣公園小計		4 か所(0)	7.90	0.09 7.81			1 か所	0.09	
立川都市計画区域 近隣公園計			15 か所(0)	28.46 6.99 21.47			8 か所(0)	7.21		
立川市	5・4・1	ふじみ 富士見	立川市富士見町三丁目地 内	8.40	0.38 8.02	昭 36.10.5 建 2294	昭 45.4.28 都 461	[都]富士見 (市)	0.38	都有地 都立農業試験場農 場
	5・4・2	すなかわちゅうおう 砂川中央	立川市柏町三・四丁目各 地内	4.60	0 4.60	昭 36.10.5 建 2294	昭 45.4.28 都 461			民有地
	5・5・6	たちかわ 立川	立川市柴崎町四・五・六丁 目及び錦町五・六丁目各 地内	21.80	17.15 4.65	昭 18.8.4 内 531	昭 62.8.13 都 903	[都]立川 (市)	17.15	
	立川市 総合公園小計		3 か所(0)	34.80	17.53 17.27			2 か所	17.53	
武蔵村山市	5・4・3	さんのうもり 山王森	武蔵村山市残堀五丁目及 び三ツ藤三丁目各地内	7.08	0.59 6.49	昭 36.10.5 建 2294		[都]山王森 (市)	0.59	都有地 民有地
	5・4・4	おおみなみ 大南	武蔵村山市緑が丘及び大 南五丁目各地内	7.70	5.49 2.21	昭 43.2.28 建 248		[都]大南 (市)	5.49	都有地 組合(処理場)有地
	武蔵村山市 総合公園小計		2 か所(0)	14.78	6.08 8.70			2 か所	6.08	
東大和市	5・4・5	かみなかはら 上仲原	東大和市向原一丁目地内	4.30	4.30 0	昭 36.10.5 建 2294	昭 45.4.28 都 461	[都]上仲原 (市)	4.30	市有地 民有地
	東大和市 総合公園小計		1 か所(0)	4.30	4.30 0			1 か所	4.30	
立川都市計画区域 総合公園計			6 か所(0)	53.88 27.91 25.97			5 か所(0)	27.91		
東大和市	6・4・1	ひがしやまとみなみ 東大和南	東大和市桜が丘二・三丁 目各地内	9.00	9.00 0	昭 58.1.20 都 56		[都]東大和南 (都)	9.87	大和基地跡地 国有地、都有地 民有地
立川都市計画区域 運動公園計			1 か所(0)	9.00 9.00 0			1 か所	9.87		
立川市	8・2・1	ちゅうおう たちかわ中央	立川市緑町地内	0.38	0.38 0	平 11.8.3 市 164		[都]たちかわ中央 (市)	0.38	
立川都市計画区域 特殊公園計			1 か所(0)	0.38 0.38 0			1 か所	0.38		



市町村名	番号	名称	位置	計画決定面積(ha)		計画決定告示		当該都市計画に係る都市公園等		摘要
					供用	当初	最終	名称等	面積(ha)	
					未供用					
立川市	9・6・1	しょうわねん [昭和記念]	立川市泉町、緑町及び富士見町一・二丁目地内	115.10	107.80	昭 56.11.27 都 1216	令 4.1.24 都 65	[都]昭和記念 (国)	107.80	[参考]2市町以上にまたがる公園立川基地跡地 昭島市 65.04ha 合計 180.14ha
					7.30					
		立川市 広域公園小計	1 か所(0)	115.10	107.80			1 か所	107.80	
武蔵村山市	9・6・2	のやまきた [野山北・ ろくどうやま 六道山]	武蔵村山市本町三・五・六丁目、三ツ木三・四・五丁目及び岸二・三・四・五丁目各地内	130.20	108.09	昭 48.11.15 建 1174	平 11.8.27 都 993	[都]野山北(市)	1.81	[参考]2市町以上にまたがる公園事業予定地指定(昭48.12.11)瑞穂町 129.8ha 合計 260.0ha
					22.11			[都]野山北・六道山(都)	99.32	
		9・6・3	なかよう 中藤	57.70	5.00	平 5.12.2 都 1308	[都]中藤 (都)	5.00	水道用地	
		武蔵村山市 広域公園小計	2 か所(0)	187.90	113.09			2 か所	113.09	
		立川都市計画区域 広域公園計	3 か所(0)	303.00	220.89			3 か所(0)	220.89	
		[公園]立川合計	75 か所(0)	408.75	274.06			61 か所(0)	275.32	

立川都市計画区域(立川市・武蔵村山市・東大和市)[緑地]

市町村名	番号	名称	位置	計画決定面積(ha)		計画決定告示		当該都市計画に係る都市公園等		摘要
					供用 未供用	当初	最終	名称等	面積(ha)	
立川市	1	かわごえどう 川越道	立川市幸町四丁目及び幸町五丁目各地内	9.90	1.32 8.58	昭 36.10.5 建 2293	昭 46.7.9 都 746	[都]川越道緑地 (市)	1.32	
	2	なかざと 中里	立川市西砂町三丁目地内	2.90	0.12 2.78	昭 36.10.5 建 2293	昭 46.7.9 都 746	[都]中里緑地 (市)	0.12	
	4	たまがわ 多摩川	立川市柴崎町五・六丁目、富士見町六・七丁目及び錦町五・六丁目各地内	10.80	10.80 0	昭 46.7.9 都 746		[都]多摩川緑地 (市)	18.02	国有地17.99ha 市有地0.03ha 実測誤差7.2ha
	7	さかえ 栄	立川市栄町一・二・三・四・六丁目各地内	1.40	1.40 0	昭 52.11.4 都 924	昭 54.11.10 都 1200	[都]栄緑道 (市)	1.50	民有地1.44ha 市有地0.02ha 実測誤差0.1ha
	8	わかば 若葉	立川市若葉町四丁目地内	0.20	0.20 0	昭 53.9.18 市 90		[都]若葉緑地 (市)	0.20	
	立川市 緑地小計		5 か所(0)	25.20	13.84 11.36			5 か所	21.16	
武蔵村山市	3	かんのんじもり 観音寺森	武蔵村山市中藤一・二丁目及び中央三・四丁目各地内	15.75	0 15.75	昭 36.10.5 建 2293				境内地面積0.12ha 共有地、民有地
	6	みやま (狭山)	武蔵村山市中央五丁目及び本町六丁目各地内	15.52	0 15.52	昭 32.12.21 建 1689				[参考]2区市以上にまたがる緑地 東京都市計画14号 東大和市330.20ha 東村山市19.60ha 合計365.32ha 水道局用地
	武蔵村山市 緑地小計		1 か所(1)	31.27	0 31.27			0 か所	0	
東大和市	5	ひがしやまと 東大和	東大和市湖畔三丁目、狭山三丁目、奈良橋二丁目及び高木一丁目各地内	22.80	18.77 4.03	昭 47.12.23 都 1429	平 12.12.20 都 1436	[都]東大和 (都)	18.77	事業予定地指定 昭48.12.20公告 昭50.3.24公告
	6	みやま (狭山)	東大和市多摩湖一・二・三・四・五・六丁目及び清水一丁目各地内	330.20	9.76 320.44	昭 32.12.21 建 1689		[都]狭山 (都)	9.76	[参考]2区市以上にまたがる緑地 東京都市計画14号 東大和市330.20ha 東村山市19.60ha 合計365.32ha 水道局用地
	9	ひがしやまとみやま 東大和狭山	東大和市奈良橋一丁目、蔵敷一丁目及び芋窪一丁目各地内	16.30	14.53 1.77	昭 60.10.31 市 36	平 2.8.3 都 902	[都]狭山緑地 (市)	14.53	市有地 民有地
	10	ひがしやまといもくぼ 東大和芋窪	東大和市芋窪一・二丁目各地内	11.90	0 11.90	平 3.2.28 都 203				
	東大和市 緑地小計		4 か所(0)	381.20	43.06 338.14			3 か所	43.06	
[緑地]立川合計			10 か所(1)	437.67 56.90 380.77			8 か所(0)	64.22		

武蔵野都市計画区域(武蔵野市)[公園]

市町村名	番号	名称	位置	計画決定面積(ha)		計画決定告示		当該都市計画に係る都市公園等		摘要
					供用	当初	最終	名称等	面積(ha)	
					未供用					
武蔵野市	2・2・1	むさしの市民	武蔵野市緑町二丁目2番地内	0.63	0.63 0	昭 57.1.5 市 1		[都]むさしの市民 (市)	0.63	
	2・2・2	にしくぼ西久保	武蔵野市西久保一丁目43番地内	0.96	0.96 0	昭 58.3.28 市 17		[都]西久保 (市)	0.96	
	2・2・3	きょうなんにし境南西	武蔵野市境南町四丁目6番地内	0.08	0.08 0	昭 58.3.28 市 17		[都]境南西 (市)	0.08	
	2・2・4	さくらばし桜橋	武蔵野市関前三丁目1番地内	0.04	0.04 0	昭 59.7.2 市 64		[都]桜橋 (市)	0.04	
	2・2・5	しょうらい松籟	武蔵野市吉祥寺東町四丁目2番地内	0.14	0.14 0	昭 59.7.2 市 64		[都]松籟 (市)	0.14	
	2・2・6	さかいばし境橋	武蔵野市境四丁目12番地内	0.05	0.05 0	昭 61.11.18 市 88		[都]境橋 (市)	0.05	
	2・2・7	のでんみなみ野田南	武蔵野市吉祥寺本町四丁目12番地内	0.04	0.04 0	平 3.2.19 市 11		[都]野田南 (市)	0.04	
	2・2・8	なかみち中道	武蔵野市吉祥寺本町三丁目10番地内	0.05	0.05 0	平 3.2.19 市 11		[都]中道 (市)	0.05	
	2・2・9	せきまえ関前	武蔵野市関前三丁目14番地内	0.41	0.41 0	平 5.1.18 市 10		[都]関前 (市)	0.41	
	2・2・10	ほんてんきた本田北	武蔵野市吉祥寺東町一丁目15番地内	0.15	0.15 0	平 7.1.9 市 5		[都]本田北 (市)	0.15	
	2・2・11	ひがしちよう東町	武蔵野市吉祥寺東町二丁目16番地内	0.26	0.26 0	平 7.1.9 市 5		[都]東町 (市)	0.26	
	2・2・12	むさしがわ武蔵川	武蔵野市境二丁目22番地内	0.10	0.10 0	平 7.11.22 市 137		[都]武蔵川 (市)	0.10	
	2・2・13	さんや三谷	武蔵野市西久保一丁目6番地内	0.14	0.14 0	平 7.11.22 市 137	平 24.1.11 市 4	[都]三谷 (市)	0.14	
	2・2・14	はちまんとお八幡通り	武蔵野市吉祥寺東町二丁目5番地内	0.13	0.13 0	平 7.11.22 市 137		[都]八幡通り (市)	0.13	
	2・2・15	こはなこうじ木の花小路	武蔵野市吉祥寺北町三丁目8番地内	0.14	0.14 0	平 8.9.17 市 100	平 24.12.20 市 177	[都]木の花小路 (市)	0.14	
	2・2・16	やちようもり野鳥の森	武蔵野市西久保一丁目30番地内	0.39	0.39 0	平 10.1.9 市 1		[都]野鳥の森 (市)	0.39	
	2・2・17	しみんもり市民の森	武蔵野市関前三丁目32番及び35番地内	0.37	0.37 0	平 10.12.3 市 129		[都]市民の森 (市)	0.37	
	2・2・18	ほんてんみなみ本田南	武蔵野市吉祥寺南町三丁目25番地内	0.05	0.05 0	平 10.12.3 市 129		[都]本田南 (市)	0.05	
	2・2・19	きょうなんふれあいひろば境南ふれあいひろば	武蔵野市境南町二丁目3番地内	0.22	0.22 0	平 11.2.4 市 14		[都]境南ふれあい広場 (市)	0.22	
	2・2・20	きちじようにし吉祥寺西	武蔵野市吉祥寺本町三丁目7番地内	0.21	0.21 0	平 13.2.1 市 14		[都]吉祥寺西 (市)	0.21	
	2・2・21	きちじようきたまち吉祥寺北町	武蔵野市吉祥寺北町三丁目12番地内	0.13	0.13 0	平 14.3.26 市 43		[都]吉祥寺北町 (市)	0.13	

市町村名	番号	名称	位置	計画決定面積(ha)		計画決定告示		当該都市計画に係る都市公園等		概要
					供用	当初	最終	名称等	面積(ha)	
					未供用					
武蔵野市	2・2・22	はなもみじ	武蔵野市吉祥寺北町二丁目20番地内	0.23	0.23 0	平 15.9.22 市 117	平 22.11.30 市 134	[都]はなもみじ (市)	0.23	
	2・2・23	はきまえんちようめ 関前四丁目	武蔵野市関前四丁目13番地内	0.18	0.18 0	平 16.10.22 市 138		[都]関前四丁目 (市)	0.18	
	2・2・24	さかいぼうけんあそび 境冒険遊び場	武蔵野市境三丁目20番地内	0.19	0.19 0	平 17.11.1 市 157		[都]境冒険遊び場 (市)	0.19	
	2・2・25	しろやま 城山ひろば	武蔵野市西久保二丁目11番地内	0.11	0.11 0	平 20.1.31 市 12	平 21.7.17 市 90	[都]城山ひろば (市)	0.11	
	2・2・26	ちゆうおうどお 中央通りさくら なみき 並木	武蔵野市吉祥寺北町四丁目11番地内	0.29	0.29 0	平 20.8.12 市 87		[都]中央通りさくら並木 (市)	0.29	
	2・2・27	きょうなんちゆうおう 境南中央	武蔵野市境南町四丁目21番地内	0.34	0.34 0	平 20.12.19 市 134		[都]境南中央 (市)	0.34	
	2・2・28	きちじょうじ もり 吉祥寺の杜 みやもとこうじ 宮本小路	武蔵野市吉祥寺東町一丁目17番地内	0.17	0.17 0	平 24.12.20 市 178		[都]吉祥寺の杜 宮本小路公園(市)	0.17	
	2・2・29	すくすく すくすく泉	武蔵野市吉祥寺本町三丁目27番地内	0.15	0.15 0	平 25.10.11 市 122		[都]すくすく泉 (市)	0.15	
	2・2・30	きちじょうじ 吉祥寺東町 のうぎょう 農業	武蔵野市吉祥寺東町三丁目15番地内	0.07	0.07 0	令 元.8.6 市 132		[都]吉祥寺東町農業 (市)	0.07	
		武蔵野市 街区公園計	30 か所(0)	6.42	6.42 0			30 か所	6.52	
武蔵野市	5・4・1	さかい 境	武蔵野市関前五丁目地内	6.60	0.68 5.92	昭 16.1.11 内 8		[都]ひぐち橋(市) [都]農業ふれあい(市) 計	0.10 0.58 0.68	
	5・5・3	むさしのちゆうおう 武蔵野中央	武蔵野市八幡町二丁目及び緑町二丁目各地内	11.20	11.20 0	昭 50.2.28 都 234	平 25.3.4 都 248	[都]武蔵野中央 (都)	11.24	
	武蔵野市 総合公園計	2 か所(0)	17.80	11.88 5.92			2 か所	11.92		
武蔵野市	8・5・1	い かしら (井の頭)	武蔵野市御殿山一丁目及び吉祥寺南町一丁目各地内	17.40	16.85 0.55	昭 32.12.21 建 1689		[都]井の頭恩賜 (都)	16.85	[参考]2市町以上にまたがる公園 井の頭恩賜公園 三鷹市 25.99ha 合計42.84ha 玉川上水緑道 小平市 4.82ha・立川市 3.28ha・三鷹市 2.54ha・昭島市 1.31ha・福生市 0.05ha・武蔵野市(計画域外)0.85ha・杉並区 1.82ha 合計 14.67ha 面積未計測 東京都市計画計画 73号
	武蔵野市 特殊公園計	0 か所(1)	17.40	16.85 0.55			0 か所(1)	16.85		
	9・5・1	こがおい (小金井)	武蔵野市桜堤三丁目地内	13.10	13.10 0	昭 32.12.21 建 1689	平 16.4.22 都 722	[都]小金井 (都)	13.11	[参考]2市町以上にまたがる公園 小金井市 66.2ha、西東京市 4.9ha、小平市 62.71ha 合計 146.91ha
	武蔵野市 広域公園計	0 か所(1)	13.10	13.10 0			0 か所(1)	13.11		
[公園]武蔵野合計			32 か所(2)	54.72 48.25 6.47			32 か所(2)	48.40		

武蔵野都市計画区域(武蔵野市)[緑地]

市町村名	番号	名称	位置	計画決定面積(ha)		計画決定告示		当該都市計画に係る都市公園等		摘要
					供用	当初	最終	名称等	面積(ha)	
					未供用					
武蔵野市	1	グリーンパーク	武蔵野市関前三丁目5番及び7番並びに関前三丁目13番、14番、16番及び21番並びに八幡町一丁目3番から6番まで	1.40	1.40 0	平 13.11.8 市 158	平 29.1.13 市 7	[都]グリーンパーク (市)	1.40	
	2	吉祥寺東 <small>きちじょうじひがし</small>	武蔵野市吉祥寺東町四丁目6番地内	0.09	0.09 0	平 14.3.26 市 42		[都]吉祥寺東 (市)	0.09	
	3	境山野 <small>さかいさんや</small>	武蔵野市境四丁目5番地内	0.92	0.92 0	平 14.12.27 市 181	平 19.8.1 市 89	[都]境山野 (市)	0.92	
	4	境三丁目 <small>さかいさんちようめ</small>	武蔵野市境三丁目10番地内	0.12	0.12 0	平 17.11.1 市 158		[都]境三丁目 (市)	0.12	
	5	北町さくら <small>きたまち</small>	武蔵野市吉祥寺北町四丁目4番地内	0.09	0.09 0	平 18.10.30 市 160		[都]北町さくら (市)	0.09	
	6	吉祥寺北 <small>きちじょうじきた</small>	武蔵野市吉祥寺北町一丁目23番地内	0.10	0.10 0	平 23.2.28 市 27		[都]吉祥寺北 (市)	0.10	
	7	十一小路 <small>じゅういちこうじ</small>	武蔵野市吉祥寺東町二丁目24番9号	0.14	0 0.14	令 4.3.11 市 50				
[緑地]武蔵野合計			7 か所(0)	2.86 2.72 0.14			6 か所(0)	2.72		

### 三鷹都市計画区域(三鷹市)[公園]

市町村名	番号	名称	位置	計画決定面積(ha)		計画決定告示		当該都市計画に係る都市公園等		摘要
					供用	当初	最終	名称等	面積(ha)	
					未供用					
三鷹市	2・2・1	欠番								
	2・2・2	しんかわ新川	三鷹市新川六丁目地内	0.19	0.19 0	昭 45.8.15 市 48		[都]新川 (市)	0.20	
	2・2・3	むらさき	三鷹市下連雀二丁目地内	0.12	0.12 0	昭 45.8.15 市 48	昭 48.11.26 市 77	[都]むらさき (市)	0.12	
	2・2・4	しもれんじやく下連雀	三鷹市下連雀三丁目地内	0.15	0.15 0	昭 45.8.15 市 48		[都]下連雀 (市)	0.15	
	2・2・5	かみれんじやく上連雀	三鷹市上連雀四丁目地内	0.16	0.16 0	昭 45.8.15 市 48		[都]上連雀 (市)	0.17	
	2・2・6	ひがしの東野	三鷹市深大寺二丁目地内	0.13	0.13 0	昭 45.8.15 市 48	昭 55.1.17 市 10	[都]東野 (市)	0.14	
	2・2・7	かみれんじやくだいご上連雀第二	三鷹市上連雀七丁目地内	0.16	0.16 0	昭 48.11.26 市 77		[都]上連雀交通 (市)	0.16	
	2・2・8	かみれんじやくだいご上連雀第三	三鷹市上連雀九丁目地内	0.17	0.17 0	昭 49.11.15 市 85		[都]上連雀みなみ (市)	0.18	
	2・2・9	なかほら中原	三鷹市中原四丁目地内	0.13	0.13 0	昭 50.12.11 市 85		[都]中原 (市)	0.13	
	2・2・10	みたかだい三鷹台	三鷹市井の頭一丁目地内	0.17	0.17 0	昭 51.2.25 市 11		[都]三鷹台 (市)	0.17	
	2・2・11	しもれんじやく下連雀きたうら	三鷹市下連雀四丁目地内	0.17	0.17 0	昭 51.6.25 市 42		[都]下連雀きたうら (市)	0.17	
	2・2・12	しもれんじやくだいご下連雀第二	三鷹市下連雀六丁目地内	0.10	0.10 0	昭 53.9.21 市 95		[都]下連雀みなうら (市)	0.10	
	2・2・13	しもれんじやくだいご下連雀第三	三鷹市下連雀四丁目地内	0.07	0.07 0	昭 54.10.27 市 110		[都]下連雀しらかば (市)	0.07	
	2・2・14	じんだいじ深大寺	三鷹市深大寺三丁目地内	0.56	0.56 0	昭 55.1.17 市 10	昭 60.12.27 市 193	[都]深大寺 (市)	0.56	
	2・2・15	むれ牟礼	三鷹市牟礼七丁目地内	0.16	0.16 0	昭 55.1.17 市 10		[都]牟礼ひばり野 (市)	0.16	
	2・2・16	ほりあわい堀合	三鷹市上連雀一丁目地内	0.26	0.26 0	昭 56.11.4 市 139		[都]堀合 (市)	0.26	
	2・2・17	しもれんじやくだいご下連雀第四	三鷹市下連雀九丁目地内	0.15	0.15 0	昭 57.12.24 市 126		[都]下連雀鷹の子 (市)	0.15	
	2・2・18	なかほらだいに中原第二	三鷹市中原二丁目地内	0.10	0.10 0	昭 58.12.23 市 168		[都]中仙川 (市)	0.15	
	2・2・19	しもれんじやくだいご下連雀第五	三鷹市下連雀二丁目地内	0.13	0.13 0	昭 59.10.31 市 151		[都]有三記念 (市)	0.13	
	2・2・20	おおさわ大沢	三鷹市大沢一丁目地内	0.24	0.24 0	昭 61.7.21 市 122		[都]大沢雑木林 (市)	0.24	
2・2・21	しんかわだいご新川第三	三鷹市新川二丁目地内	0.21	0.12 0.09	昭 63.1.5 市 2	令 5.3.1 市 42	[都]新川谷端 (市)	0.21		

市町村名	番号	名称	位置	計画決定面積(ha)		計画決定告示		当該都市計画に係る都市公園等		摘要
					供用	当初	最終	名称等	面積(ha)	
					未供用					
三鷹市	2・2・22	みたかだいだいに三鷹台第二	三鷹市井の頭一丁目地内	0.06	0.06 0	昭 63.12.28 市 150		[都]三鷹台やすらぎ (市)	0.06	
	2・2・23	なかほらだいさん中原第三	三鷹市中原四丁目地内	0.11	0.11 0	平 2.1.8 市 1		[都]中原雑木林 (市)	0.11	
	2・2・24	きたの北野	三鷹市北野三丁目地内	0.60	0.50 0.10	平 2.3.1 市 31	令 5.3.1 市 43	[都]北野 (市)	0.60	
	2・2・25	のぎき野崎かきの木	三鷹市野崎三丁目地内	0.09	0.09 0	平 2.12.28 市 209		[都]野崎かきの木 (市)	0.09	
	2・2・26	きたのさんちようめ北野三丁目	三鷹市北野三丁目地内	0.13	0.13 0	平 4.12.25 市 199		[都]北野こりす (市)	0.13	
	2・2・27	むれさんちようめ牟礼三丁目	三鷹市牟礼三丁目地内	0.52	0.52 0	平 5.10.15 市 167		[都]牟礼の里 (市)	0.61	
	2・2・28	欠番								
	2・2・29	欠番								
	2・2・30	あけぼのふれあい	三鷹市上連雀五丁目地内	0.17	0.17 0	平 9.2.26 市 23		[都]水源の森あけぼのふれあい(市)	0.17	
	2・2・31	かみれんじやくひろば上連雀広場	三鷹市上連雀四丁目地内	0.22	0.17 0.05	平 12.1.11 市 1		[遊]上連雀中央 (市)	0.17	
	2・2・32	のぎきさんちようめ野崎三丁目	三鷹市野崎三丁目地内	0.34	0.34 0	平 15.11.18 市 334	平 20.12.3 市 299	[条]大沢青少年広場 (市)	0.34	青少年広場条例
	2・2・33	のぎきにちようめ野崎二丁目	三鷹市野崎二丁目地内	0.14	0 0.14	平 18.8.10 市 246		[都]野崎二丁目 (市)	0.14	
	2・2・34	れんじやくちゆうおう連雀中央	三鷹市上連雀六丁目地内	0.17	0.17 0	平 18.8.10 市 247		[都]連雀中央 (市)	0.65	
	2・2・35	いかしらにちようめ井の頭二丁目	三鷹市井の頭二丁目地内	0.09	0 0.09	平 20.12.3 市 300				
	2・2・36	かみれんじやく上連雀くすのき	三鷹市上連雀九丁目地内	0.31	0.31 0	平 24.4.17 市 97		[遊]上連雀くすのき (市)	0.31	
	2・2・37	しんかわ新川あおやぎ	三鷹市新川一丁目地内	0.53	0.53 0	平 25.12.6 市 301		[都]新川あおやぎ (市)	0.70	
	2・2・38	おおさわにちようめ大沢二丁目	三鷹市大沢二丁目地内	0.09	0 0.09	平 26.12.1 市 306				
	2・2・39	なかせんがわ中仙川いちよう	三鷹市中原四丁目地内	0.07	0.07 0	平 28.11.1 市 274		[遊]中仙川いちよう (市)	0.07	
	2・2・40	きたのちゆうおう北野中央	三鷹市北野三丁目地内	0.12	0.12 0	平 30.3.2 市 56		[都]北野中央 (市)	0.12	
	2・2・41	しんかわてんじんやま新川天神山	三鷹市新川二丁目地内	0.46	0.46 0	平 30.3.2 市 57		[条]新川天神山青少年広場 (市)	0.46	青少年広場条例
三鷹市 街区公園計		38 か所(0)	7.75	7.19 0.56			36 か所	8.35		

市町村名	番号	名称	位置	計画決定面積(ha)		計画決定告示		当該都市計画に係る都市公園等		摘要
					供用	当初	最終	名称等	面積(ha)	
					未供用					
三鷹市	3・3・1	井の頭第二	三鷹市井の頭五丁目地内	1.60	1.60 0	昭 54.1.24 都 69		[都]井の頭恩賜 (都)	1.67	井の頭恩賜公園 合計42.84ha 実測誤差0.07ha
	3・3・2	新川第二	三鷹市新川六丁目地内	1.10	1.10 0	昭 61.11.29 都 1264		[都]仙川 (市)	1.11	
	3・3・3	新川丸池	三鷹市新川三・五丁目各 地内	2.20	2.03 0.17	昭 45.8.15 市 48	平 13.3.1 市 38	[都]丸池 (市)	2.03	
	3・3・4	大沢の里	三鷹市大沢二・六丁目各 地内	2.00	0.96 1.04	平 14.12.5 市 290		[都]大沢の里 (市)	2.00	
	三鷹市 近隣公園計		4 か所(0)	6.90	5.69 1.21			4 か所	6.81	
	5・3・1	新川防災	三鷹市新川六丁目地内	1.50	1.50 0	平 23.1.28 市 24		[都]三鷹中央防災 (市)	1.50	
	三鷹市 総合公園計		1 か所(0)	1.50	1.50 0			1 か所	1.50	
	8・5・1	[井の頭]	三鷹市井の頭地内	22.73	20.61 2.12	昭 32.12.21 建 1689		[都]井の頭恩賜(都) [都]玉川上水緑道(都)	24.87 0.52	[参考]2市町以上にまたがる公園 井の頭恩賜公園42.84ha 誤差0.05ha玉川上水緑道14.67ha計画区域外、誤差3.15ha 東京都市計画73号
	三鷹市 特殊公園計		1 か所(0)	22.73	20.61 2.12			1 か所	25.39	
	9・4・1	(野川)	三鷹市大沢二・三・六丁目 各地内	8.40	8.40 0	昭 50.2.28 都 231	昭 61.1.21 都 52	[都]野川 (都)	9.44	[参考]2市町以上にまたがる公園 調布市30.10ha 小金井市8.4ha 合計46.9ha
	9・4・2	(武蔵野の森)	三鷹市大沢五・六丁目各 地内	9.40	9.33 0.07	平 7.4.28 都 551		[都]武蔵野の森 (都)	9.33	[参考]2市町以上にまたがる公園 調布市20.0ha 府中市9.4ha 合計38.8ha
	三鷹市 広域公園計		0 か所(2)	17.80	17.73 0.07			0 か所	18.77	
	[公園]三鷹合計		44 か所(2)	56.68	52.72 3.96			42 か所(2)	60.82	

### 三鷹都市計画区域(三鷹市)[緑地]

市町村名	番号	名称	位置	計画決定面積(ha)		計画決定告示		当該都市計画に係る都市公園等		摘要
					供用	当初	最終	名称等	面積(ha)	
					未供用					
三鷹市	1	堀合	三鷹市上連雀一丁目地内	0.38	0.38 0	昭 58.8.4 市 92	平 12.10.3 市 171	[都]堀合遊歩道 (市)	0.55	
	2	大沢	三鷹市大沢二丁目地内	0.13	0.13 0	平 2.12.28 市 210	平 17.7.29 市 203	[都]大沢緑地 (市)	0.13	
	3	玉川上水	三鷹市井の頭一・二・五丁目 及び牽礼一・二・三・四 丁目各地内	9.50	3.15 6.35	昭 32.12.21 建 1689	平 5.4.6 都 463	[都]玉川上水緑道(都) [都]井の頭恩賜(都)	2.03 1.12	玉川上水緑道 14.50ha 井の頭恩賜公園 42.84ha
	4	(神田川)	三鷹市井の頭一・二丁目 各地内	2.50	0 2.50	昭 32.12.21 建 1689				[参考]2区市以上にまたがる緑地 東京都市計画5号
[緑地]三鷹合計		3 か所(1)	12.51	3.66 8.85			3 か所(0)	3.83		



府中市計画区域(府中市)[公園]

市町村名	番号	名称	位置	計画決定面積(ha)		計画決定告示		当該都市計画に係る 都市公園等		概要
					供用	当初	最終	名称等	面積(ha)	
					未供用					
府中市	2・2・1	さいわいちょう 幸町	府中市幸町一丁目地内	0.23	0.23 0	昭 30.4.12 建 445	昭 45.1.13 市 5	[都]幸町 (市)	0.23	
	2・2・2	ばばひがし 馬場東	府中市府中町一丁目地内	0.17	0.17 0	昭 37.7.26 建 1769	昭 50.2.18 市 11	[都]馬場東 (市)	0.17	
	2・2・3	はちまんしやく 八幡宿	府中市緑町一丁目地内	0.20	0.20 0	昭 37.7.26 建 1769	昭 45.1.13 市 5	[都]八幡宿 (市)	0.20	
	2・2・4	まんぞうあん 万蔵庵	府中市緑町三丁目地内	0.20	0.20 0	昭 37.7.26 建 1769	昭 50.2.18 市 11	[都]万蔵庵 (市)	0.20	
	2・2・5	せき ほん 関の原	府中市若松町二丁目地内	0.20	0.20 0	昭 37.7.26 建 1769	昭 45.1.13 市 5	[都]関の原 (市)	0.20	
	2・2・6	しみず おか 清水が丘	府中市清水が丘二丁目地内	0.09	0.09 0	昭 37.7.26 建 1769	昭 45.1.13 市 5	[都]清水が丘 (市)	0.09	
	2・2・7	あさひちょう 朝日町	府中市朝日町一丁目地内	0.10	0.10 0	昭 43.12.28 建 3957	昭 45.1.13 市 5	[都]朝日町 (市)	0.10	
	2・2・8	ぶばい 分梅	府中市分梅町二丁目地内	0.42	0.42 0	昭 45.1.13 市 5	昭 54.1.20 市 9	[都]分梅 (市)	0.69	
	2・2・9	ほんまち 本町	府中市本町四丁目地内	0.31	0.31 0	昭 45.1.13 市 5		[都]本町 (市)	0.33	
	2・2・10	やぎさき 矢崎	府中市矢崎二丁目地内	0.42	0.42 0	昭 45.1.13 市 5	平 2.11.22 市 100	[都]矢崎 (市)	0.41	実測誤差 -0.01ha
	2・2・11	これまさ 是政	府中市是政二丁目地内	0.12	0.12 0	昭 45.1.13 市 5		[都]是政 (市)	0.13	
	2・2・12	しらいとだい 白糸台	府中市白糸台二丁目地内	0.10	0.10 0	昭 45.12.11 市 76		[都]白糸台 (市)	0.10	
	2・2・13	てんじんちやうだいに 天神町第二	府中市天神町二丁目地内	0.06	0.06 0	昭 46.7.8 市 34		[都]天神町第2幼児 (市)	0.11	
	2・2・14	しんまちだいさん 新町第三	府中市新町一丁目地内	0.20	0.20 0	昭 47.11.9 市 41		[都]新町第3 (市)	0.19	実測誤差 -0.01ha
	2・2・15	これまさだいに 是政第二	府中市是政一丁目地内	0.08	0.08 0	昭 47.11.9 市 41		[都]是政第2 (市)	0.08	
	2・2・16	にしはらちやう 西原町	府中市西原町三丁目地内	0.14	0.14 0	昭 48.6.13 市 30	平 22.12.17 市 171	[都]西原町 (市)	0.15	
	2・2・17	ぶばいだいに 分梅第二	府中市分梅町五丁目地内	0.23	0.23 0	昭 48.6.13 市 30		[都]分梅第2 (市)	0.28	
	2・2・18	よつやだいきん 四谷第三	府中市四谷五丁目地内	0.16	0.16 0	昭 48.6.13 市 30		[都]四谷第3 (市)	0.15	実測誤差 -0.01ha
	2・2・19	よつやだいやん 四谷第四	府中市四谷六丁目地内	0.50	0.50 0	昭 48.6.13 市 30		[都]四谷第4 (市)	0.97	
	2・2・20	こやなぎちやうだいきん 小柳町第三	府中市小柳町四丁目地内	0.10	0.10 0	昭 49.1.16 市 65		[都]小柳町第3 (市)	0.13	
	2・2・21	ほんしやくちやう 本宿町	府中市本宿町四丁目地内	0.62	0.62 0	昭 49.1.16 市 65	昭 58.11.16 市 86	[都]本宿町 (市)	0.68	

市町村名	番号	名称	位置	計画決定面積(ha)		計画決定告示		当該都市計画に係る 都市公園等		概要
					供用	当初	最終	名称等	面積(ha)	
					未供用					
府 中 市	2・2・22	せんげんちようだいに 浅間町第二	府中市浅間町四丁目地内	0.11	0.11	昭 49.7.24		[都]浅間町第2 (市)	0.11	
					0	市 26				
	2・2・23	こやなぎちようだいまん 小柳町第四	府中市小柳町二丁目地内	0.09	0.09	昭 49.11.7		[都]小田分前田 (市)	0.09	
					0	市 36				
	2・2・24	さんぽんぎ 三本木	府中市緑町二丁目地内	0.31	0.31	昭 50.2.18		[都]三本木 (市)	0.31	
					0	市 11				
	2・2・25	おけくぼ 桶久保	府中市府中町三丁目地内	0.18	0.18	昭 50.2.18		[都]桶久保 (市)	0.18	
					0	市 11				
	2・2・26	しんでんかわだいに 新田川第一	府中市南町二丁目地内	0.38	0.38	昭 50.2.18		[都]新田川緑道 (市)	0.38	
					0	市 11				
	2・2・27	はるみちよう 晴見町	府中市晴見町一丁目地内	0.10	0.09	昭 50.2.18		[都]晴見町 (市)	0.09	
					0.01	市 11				
	2・2・28	しんまちだいに 新町第二	府中市新町一丁目地内	0.11	0.11	昭 50.7.8		[都]新町第2 (市)	0.18	
					0	市 28				
	2・2・29	わかまつちよう 若松町	府中市若松町三丁目地内	0.10	0.10	昭 50.12.9		[都]若松町 (市)	0.11	
					0	市 50				
	2・2・30	おしたてちよう 押立町	府中市押立町四丁目地内	0.19	0.19	昭 51.12.27	平 24.2.8	[都]押立町 (市)	0.22	
					0	市 51	市 21			
	2・2・31	さかえちよう 栄町	府中市栄町二丁目地内	0.14	0.14	昭 52.11.8		[都]栄町 (市)	0.15	
					0	市 58				
2・2・32	みやまちだいに 宮町第二	府中市宮町二丁目地内	0.14	0.14	昭 52.11.8		[都]宮町中央 (市)	0.14		
				0	市 58					
2・2・33	ちみじがおかだいに 紅葉丘第三	府中市紅葉丘一丁目地内	0.21	0.21	昭 52.11.8		[都]紅葉丘第3 (市)	0.25		
				0	市 58					
2・2・34	きたやまちだいに 北山町第二	府中市北山町三丁目地内	0.28	0.28	昭 52.11.8		[都]北山町第2 (市)	0.29		
				0	市 58					
2・2・35	かたまちいせん 片町第三	府中市片町二丁目地内	0.12	0.12	昭 52.11.8	昭 61.7.19	[都]片町第3 (市)	0.12		
				0	市 58	市 54				
2・2・36	にっしんちよう 日新町	府中市日新町三丁目地内	0.20	0.20	昭 52.11.8		[都]日新町 (市)	0.21		
				0	市 58					
2・2・37	わかまつちようだいに 若松町第二	府中市若松町五丁目地内	0.22	0.07	昭 52.12.21		[都]若松町稲荷台 (市)	0.07		
				0.15	市 70					
2・2・38	にしみちよう 西府町	府中市西府町三丁目地内	0.21	0.21	昭 54.1.20		[都]西府町 (市)	0.21		
				0	市 9					
2・2・39	たまちよう 多磨町	府中市多磨町一丁目地内	0.13	0.12	昭 54.1.20		[都]多磨町 (市)	0.12		
				0.01	市 9					
2・2・40	すみよしちようだいに 住吉町第二	府中市住吉町一丁目地内	0.17	0.17	昭 54.1.20	昭 54.11.9	[都]住吉町 (市)	0.20		
				0	市 9	市 62				
2・2・41	かたまちだいに 片町第二	府中市片町一丁目地内	0.10	0.10	昭 54.1.20		[都]片町第2 (市)	0.09	実測誤差 -0.01ha	
				0	市 9					
2・2・42	こやなぎちようだいろく 小柳町第六	府中市小柳町五丁目地内	0.17	0.17	昭 54.11.9		[都]小柳町第2 (市)	0.20		
				0	市 62					
2・2・43	みなみちようだいまん 南町第四	府中市住吉町一丁目及び 南町三丁目各地内	0.44	0.44	昭 54.11.9	昭 55.10.7	[都]あかしあの森 (市)	0.50		
				0	市 62	市 65				

市町村名	番号	名称	位置	計画決定面積(ha)		計画決定告示		当該都市計画に係る 都市公園等		摘要
					供用	当初	最終	名称等	面積(ha)	
					未供用					
府中市	2・2・44	しろいとだいのけいさん 白糸台第三	府中市白糸台四丁目地内	0.25	0.25	昭 55.10.7 市 65		[都]白糸台第3 (市)	0.25	
	2・2・45	みなみちようだいご 南町第五	府中市南町三丁目地内	0.31	0.31	昭 55.10.7 市 65	昭 56.1.6 市 1	[都]南町 (市)	0.36	
	2・2・46	むさしだいのけいさん 武蔵台第三	府中市武蔵台三丁目地内	0.15	0.15	昭 55.10.7 市 65		[都]武蔵台第3 (市)	0.21	
	2・2・47	にしふちようだいに 西府町第二	府中市西府町五丁目地内	0.15	0.15	昭 56.12.7 市 84		[都]西府町第2 (市)	0.22	
	2・2・48	ほんじやくちようだいに 本宿町第二	府中市本宿町三丁目地内	0.14	0.14	昭 57.12.2 市 63		[都]本宿町第2 (市)	0.14	
	2・2・49	みよしちようだいに 美好町第二	府中市美好町三丁目地内	0.15	0.15	昭 58.11.16 市 86		[都]美好町第2 (市)	0.23	
	2・2・50	すみよしちようだいのけいさん 住吉町第三	府中市住吉町四丁目地内	0.12	0.12	昭 58.11.16 市 86		[都]住吉町第2 (市)	0.15	
	2・2・51	しんまちひがし 新町東	府中市新町二丁目地内	0.20	0.20	昭 60.1.23 市 11		[都]新町東 (市)	0.20	
	2・2・52	これまさだいに 是政第五	府中市是政二丁目地内	0.11	0.11	昭 61.11.21 市 78		[都]鶴巻 (市)	0.12	
	2・2・53	むさしだいのけいさん 武蔵台第二	府中市武蔵台三丁目地内	0.14	0.14	平 2.11.22 市 100		[都]武蔵台第2 (市)	0.14	
	2・2・54	みよしちようだいのけいさん 美好町第三	府中市美好町二丁目地内	0.05	0.05	昭 61.7.19 市 54		[都]美好町第3 (市)	0.05	
	2・2・55	みよしちようだいのけいさん 美好町第四	府中市美好町一丁目地内	0.09	0.08	昭 61.7.19 市 54		[条]都営府中美好市町1 丁目アパート内遊園地 (都)	0.08	
	2・2・56	かたまちだいのけいさん 片町第四	府中市片町一丁目地内	0.05	0.05	昭 61.7.19 市 54		[都]片町第4 (市)	0.06	
	2・2・57	にしはらちようだいに 西原町第二	府中市西原町二丁目地内	0.12	0.12	昭 62.11.6 市 65		[都]西原町東 (市)	0.12	
	2・2・58	ちみじがおかきた 紅葉丘北	府中市紅葉丘二丁目地内	0.17	0.17	昭 62.11.6 市 65		[都]紅葉丘北 (市)	0.17	
	2・2・59	ほんまちだいのけいさん 本町第三	府中市本町四丁目地内	0.10	0.10	平 元10.26 市 95		[都]本町児童 (市)	0.10	
	2・2・60	むさしだいのけいさん 武蔵台南	府中市武蔵台一丁目地内	0.17	0.17	平 2.11.22 市 100		[都]武蔵台南 (市)	0.17	
	2・2・61	きたやまちようだいのけいさん 北山町第三	府中市北山町四丁目地内	0.17	0.17	平 2.11.22 市 100		[都]見返り坂 (市)	0.17	
	2・2・62	しんまちだいのけいさん 新町第四	府中市新町二丁目地内	0.10	0.10	平 9.6.12 市 50		[都]新町児童 (市)	0.13	
2・2・63	しんでん 新田	府中市日新町四丁目地内	0.26	0.26	平 24.12.26 市 190		[都]新田 (市)	0.26		
府中市 街区公園計		63 か所(0)	11.75	11.57			63 か所	13.14		

市町村名	番号	名称	位置	計画決定面積(ha)		計画決定告示		当該都市計画に係る都市公園等		概要
					供用	当初	最終	名称等	面積(ha)	
					未供用					
府中市	3・2・1	みよしちょう 美好町	府中市美好町一丁目地内	0.58	0.58	昭 30.4.12 建 445	昭 45.1.13 市 5	[都]美好町 (市)	0.58	
	3・3・1	ふちゅう 府中	府中市府中町二丁目地内	2.30	2.30	昭 18.5.10 内 295	昭 50.2.28 都 232	[都]府中 (市)	2.25	実測誤差 -0.05ha
	3・3・2	よつやだいが 四谷第五	府中市四谷一丁目地内	1.90	0.07	昭 48.6.16 都 698	昭 61.12.2 都 1276	[都]四谷第5 (市)	0.07	
	3・3・3	もみじがおかだいに 紅葉丘第二	府中市紅葉丘三丁目地内	1.40	0.14	昭 50.2.28 都 232		[都]紅葉丘第2(市) [都]紅葉丘東(市) 計	0.07 0.09 0.16	
	3・3・4	あまひちようだいに 朝日町第二	府中市朝日町一丁目地内	2.10	0.10	都 50.2.28 都 232		[都]朝日町けやき (市)	0.10	
	3・3・5	にしほら 西原	府中市西原町三丁目地内	1.40	0.23	都 50.7.23 都 754		[都]富士見 (市)	0.23	
	3・3・7	おしたて 押立	府中市押立町一丁目地内	1.50	1.50	都 55.10.16 都 1072		[都]押立 (市)	1.50	
	3・3・8	へいわ もり 平和の森	府中市浅間町一丁目地内	1.00	1.00	都 59.1.27 都 78		[都]平和の森 (市)	1.00	
		府中市 近隣公園計	8 か所(0)	12.18	5.92			8 か所	5.89	
	5・5・1	ふちゅう もり 府中の森	府中市浅間町一丁目、天神町 二丁目及び緑町二丁目各地内	17.20	17.15	都 62.11.25 都 1254		[都]府中の森 (都)	17.15	
		府中市 総合公園計	1 か所(0)	17.20	17.15			1 か所	17.15	
	6・4・1	ふちゅうちゅうおう 府中中央	府中市寿町二丁目地内	5.19	5.19	昭 28.3.30 建 1254	平 28.2.23 市 28	[都]寿中央 (市)	5.22	社寺境内地 安養寺 1.0ha
	6・4・2	こやなぎ 小柳	府中市小柳町六丁目地内	5.60	5.11	昭 44.5.20 建 2685		[都]小柳 (市)	5.11	
		府中市 運動公園計	2 か所(0)	10.79	10.30			2 か所	10.33	
	7・5・1	むさしの [武蔵野]	府中市多磨町二・三丁目 各地内	29.43	14.22	昭 32.11.25 建 1483	平 27.10.2 都 1486	[都]武蔵野(都) [条]多磨町第二広場(市) [条]多磨町広場(市) 計	13.61 0.45 0.16 14.22	[参考]2市町以上 にまたがる公園 小金井市分 21.97ha 合計51.4ha
	7・5・2	せんげんやま 浅間山	府中市若松町五丁目及び 浅間町四丁目各地内	17.50	8.78	昭 36.3.2 建 240	昭 52.12.21 都 1126	[都]浅間山 (都)	8.78	
	7・2・3	かたまち 片町	府中市片町三丁目地内	0.12	0.12	昭 61.7.19 市 54	平 元.10.26 市 95	[都]片町 (市)	0.12	
		府中市 風致公園計	3 か所(0)	47.05	23.12			3 か所	23.12	
	9・4・1	むさしの もり (武蔵野の森)	府中市朝日町三丁目地内	9.40	9.40	平 7.4.28 都 553		[都]武蔵野の森 (都)	9.38	[参考]2市町以上 にまたがる公園 武蔵野の森公園 38.8ha 実測誤差-0.02ha
		府中市 広域公園計	0 か所(1)	9.40	9.40			0 か所	9.38	
	[公園]府中合計	77 か所(1)	108.37	77.46			77 か所(1)	79.01		

府中都市計画区域(府中市)[緑地]

市町村名	番号	名称	位置	計画決定面積(ha)		計画決定告示		当該都市計画に係る都市公園等		摘要
					供用	当初	最終	名称等	面積(ha)	
					未供用					
府中市	1	さいわいちょう 幸町	府中市幸町三丁目及び天神町三丁目各地内	11.83	0	昭 37.7.26 建 1799				
	2	はちまんちょう 八幡町	府中市八幡町二丁目地内	1.28	0.19	昭 37.7.26 建 1799		[都]八幡町地域 (市)	0.19	社寺境内地 大國魂神社 1.28ha
	3	ひよしちょう 日吉町	府中市日吉町、宮町三丁目及び本町一丁目各地内	47.80	0.03	昭 37.7.26 建 1799		[都]宮東 (市)	0.03	社寺境内地 大國魂神社 妙光 院安養寺6.13ha
	4	ほんまち 本町	府中市本町三丁目地内	3.32	0	昭 37.7.26 建 1799				
	5	にしふ 西府	府中市四谷一・三・五丁目及び住吉町五丁目各地内	4.50	4.03	昭 18.5.10 内 295	平 25.5.24 市 75	[都]西府緑地(市) [都]四谷さくら(市) 計	2.38 1.65 4.03	
	6	むさしだい 武蔵台	府中市武蔵台二丁目地内	4.74	4.74	昭 37.7.26 建 1799	平 2.12.6 都 1325	[都]武蔵台 (市)	4.68	実測誤差 -0.06ha
	7	かわつばら 川原	府中市是政四丁目地内	2.31	0	昭 37.7.26 建 1799				
	8	これまさ 是政	府中市是政六丁目及び矢崎町五丁目各地内	34.20	32.76	昭 43.2.28 建 245	平 元.3.20 都 288	[都]郷土の森 (市)	33.87	(河川敷)
	9	なまがわ 多摩川	府中市住吉町二丁目、是政四・五丁目、小柳町六丁目及び押立町五丁目各地内	66.60	25.95	昭 44.3.31 建 1286		[都]多摩川緑地 (市)	25.95	(河川敷)
	10	しんでんがわ 新田川	府中市南町一・二・三・六丁目、是政六丁目、矢崎町三・四・五丁目、分梅町二・三・四丁目、日新町一丁目及び住吉町三丁目各地内	3.50	3.50	昭 51.3.15 都 201	昭 56.11.27 都 1214	[都]新田川緑道(市) [都]新田川分梅(市) 計	4.38 0.21 4.59	
	11	しみず おか 清水が丘	府中市清水が丘二丁目地内	0.25	0.25	昭 51.3.3 市 19		[都]清水が丘緑地 (市)	0.26	
	12	にかそん 二ヶ村	府中市是政四・五・六丁目各地内	2.90	2.79	昭 55.10.16 都 1073	平 18.2.23 市 32	[都]二ヶ村緑道(市) [都]是政第3(市) 計	3.04 0.03 3.07	
[緑地]府中合計			12 か所(0)	183.23	74.24			9 か所(0)	76.67	
					108.99					

調布都市計画区域(調布・狛江市)[公園]

市町村名	番号	名称	位置	計画決定面積(ha)		計画決定告示		当該都市計画に係る 都市公園等		摘要
					供用 未供用	当初	最終	名称等	面積(ha)	
調布市	2・2・1	しもふだ 下布田	調布市布田二丁目地内	0.19	0.16 0.03	昭 29.3.17 建 209		[都]下布田 (市)	0.16	
	2・2・2	しもいしわら 下石原	調布市富士見町二丁目地内	0.07	0.07 0	昭 31.8.11 建 1255		[都]下石原 (市)	0.07	
	2・2・3	うえのはら 上ノ原	調布市柴崎二丁目地内	0.81	0.81 0	昭 32.11.25 建 1482	令 2.2.28 市 58	[都]上ノ原 (市)	0.81	国有地
	2・2・28	のがや 野ヶ谷	調布市深大寺東町六丁目地内	0.10	0.10 0	昭 54.3.28 市 34		[都]野ヶ谷 (市)	0.10	
	2・2・29	ふるてんじん 古天神	調布市布田五丁目地内	0.28	0.28 0	昭 55.10.13 市 101		[都]古天神 (市)	0.29	実測誤差0.01ha
	2・2・30	いりま 入間	調布市入間町三丁目地内	0.45	0.45 0	昭 56.11.18 市 162		[都]入間 (市)	0.44	実測誤差-0.01ha
	2・2・31	さんや 山野	調布市深大寺北町六丁目地内	0.12	0.12 0	平 元.6.15 市 140		[都]山野 (市)	0.12	
	2・2・32	でこぼこやまじどう 凸凹山兒童	調布市上石原三丁目地内	0.18	0.18 0	平 3.2.15 市 24		[都]凸凹山 (市)	0.18	
	2・2・33	さず 佐須	調布市佐須町四丁目地内	0.17	0.17 0	平 3.11.22 市 179		[都]佐須 (市)	0.17	
	2・2・35	ちょうふし 調布市 いしわらしようまえ 石原小前	調布市富士見町二丁目地内	0.32	0.32 0	平 14.2.22 市 59		[都]石原小前 (市)	0.32	
	2・2・36	ちょうふしにしまち 調布市西町	調布市西町地内	0.81	0.80 0.01	平 15.10.8 市 353	平 18.5.19 市 171	[都]西町 (市)	0.80	
	2・2・37	ちょうふし 調布市どんぐり 林	調布市富士見町三丁目地内	0.29	0.29 0	平 15.10.8 市 353		[都]どんぐり林 (市)	0.29	
	2・2・38	ちょうふし 調布市入間町 いっちょうめだいに 一丁目第二	調布市入間町一丁目地内	0.11	0.11 0	平 20.5.26 市 188		[都]入間町1丁目第2 (市)	0.11	
	2・2・39	ちょうふし 調布市 いりまはら 入間・原	調布市入間町一丁目地内	0.09	0.09 0	平 22.3.31 市 106		[都]入間・原 (市)	0.09	
調布市 街区公園小計			14	3.99 0.04			14 か所	3.95		
狛江市	2・2・4	欠番								
	2・2・5	みつおさ 三長	狛江市東野川三丁目地内	0.10	0.10 0	昭 47.3.28 市 62	平 27.12.15 市 473	[都]みつおさ (市)	0.10	
	2・2・6	なかわら 中村	狛江市東野川二丁目地内	0.05	0.05 0	昭 47.3.28 市 62	昭 58.1.19 市 74	[都]中村 (市)	0.05	
	2・2・7	ふじつかだいにち 藤塚第一	狛江市和泉本町四丁目地内	0.07	0.07 0	昭 47.3.28 市 62		[都]藤塚第1 (市)	0.09	団地内施設
	2・2・8	ふじつかだいにち 藤塚第二	狛江市和泉本町四丁目地内	0.02	0.02 0	昭 47.3.28 市 62		[都]藤塚第2 (市)	0.02	団地内施設
	2・2・9	ふじつかだいにち 藤塚第三	狛江市和泉本町四丁目地内	0.35	0.28 0.07	昭 47.3.28 市 62	昭 47.12.19 市 41	[都]藤塚第3 (市)	0.29	団地内施設
	2・2・10	まつばらにし 松原西	狛江市和泉本町三丁目地内	0.05	0 0.05	昭 47.3.28 市 62				
2・2・11	まるやま 丸山	狛江市和泉本町二丁目地内	0.05	0.05 0	昭 47.3.28 市 62		[都]丸山 (市)	0.05		

市町村名	番号	名称	位置	計画決定面積(ha)		計画決定告示		当該都市計画に係る 都市公園等		摘要
					供用	当初	最終	名称等	面積(ha)	
					未供用					
狛 江 市	2・2・12	しゆくやしき 宿屋敷	狛江市岩戸北一丁目地内	0.13	0	昭 47.3.28 市 62				
					0.13					
	2・2・13	いわど 岩戸	狛江市岩戸北三丁目地内	0.08	0	昭 47.3.28 市 62				
					0.08					
	2・2・14	欠番								松原公園 0.14ha 平27.12.15 市473
	2・2・15	まつばらみしがし 松原東	狛江市中和泉一丁目地内	0.08	0	昭 47.3.28 市 62				
					0.08					
	2・2・16	欠番								田中公園 0.08ha 平27.12.15 市473
	2・2・17	てらまえだいいち 寺前第一	狛江市東和泉一丁目地内	0.06	0	昭 47.3.28 市 62				
					0.06					
	2・2・18	てらまえだいに 寺前第二	狛江市東和泉二丁目地内	0.07	0	昭 47.3.28 市 62				
					0.07					
	2・2・19	ぎよくせんじまえ 玉泉寺前	狛江市東和泉三丁目地内	0.04	0	昭 47.3.28 市 62				
					0.04					
	2・2・20	だいさん耕地 第三耕地	狛江市東和泉四丁目地内	0.05	0.03	昭 47.3.28 市 62	平 4.3.4 市 87	[都]水道橋 (市)	0.04	
					0.02					
	2・2・21	くようづか 供養塚	狛江市駒井町三丁目地内	0.13	0.13	昭 47.3.28 市 62		[都]供養塚 (市)	0.13	
					0					
	2・2・22	たまがわじゆうたくだいに 多摩川住宅第一	狛江市西和泉一丁目地内	0.24	0.24	昭 47.3.28 市 62		[準]多摩川住宅第一 (公社)	0.24	団地内施設 (住宅供給公社)
					0					
2・2・23	たまがわじゆうたくだいに 多摩川住宅第二	狛江市西和泉一丁目地内	0.25	0.25	昭 47.3.28 市 62		[準]多摩川住宅第二 (公社)	0.25	団地内施設 (住宅供給公社)	
				0						
2・2・24	たまがわじゆうたくだいに 多摩川住宅第三	狛江市西和泉一丁目地内	0.20	0.20	昭 47.3.28 市 62		[準]多摩川住宅第三 (公社)	0.20	団地内施設 (住宅供給公社)	
				0						
2・2・25	欠番								多摩川住宅第四公 園 0.15ha 令3.5.31 市169	
2・2・26	欠番								多摩川住宅第五公 園 0.58ha 令3.5.31 市169	
2・2・27	欠番								多摩川住宅第六公 園 0.15ha 令3.5.31 市169	
2・2・34	いずみたまかわ 和泉多摩川	狛江市元和泉三丁目地内	0.20	0.20	平 4.3.4 市 87	平 27.12.15 市 473	[都]和泉多摩川 (市)	0.20		
				0						
2・2・40	こまい 駒井	狛江市駒井町二丁目地内	0.44	0	平 27.12.15 市 473					
				0.44						
2・2・41	ねがわ 根川	狛江市中和泉四丁目地内	0.09	0.09	令 3.5.31 市 169		[市]根川 (市)	0.09		
				0						
2・2・42	すいじんまえ 水神前	狛江市元和泉二丁目地内	0.03	0	令 3.5.31 市 169					
				0.03						
狛江市		22	2.78	1.71			13	1.75		
街区公園小計		か所(0)		1.07			か所			
調布都市計画区域		36	6.77	5.66			27	5.70		
街区公園計		か所		1.11			か所			

市町村名	番号	名称	位置	計画決定面積(ha)		計画決定告示		当該都市計画に係る 都市公園等		摘要	
					供用	当初	最終	名称等	面積(ha)		
											未供用
調布市	3・3・2	しほさき 柴崎	調布市柴崎二丁目地内	1.30	1.20	昭 52.11.4 都 926	昭 57.12.2 都 1195	[都]柴崎 (市)	1.20		
					0.10						
		調布市 近隣公園小計	1 か所(0)	1.30	1.20 0.10			1 か所	1.20		
狛江市	3・3・1	まえはら 前原	狛江市西野川三丁目地内	1.00	1.00	昭 47.1.14 都 36		[都]前原 (市)	1.25	実測誤差0.25ha	
					0						
		狛江市 近隣公園小計	1 か所(0)	1.00	1.00 0			1 か所	1.25		
		調布都市計画区域 近隣公園計	2 か所	2.30	2.20 0.10			2 か所	2.45		
調布市	5・4・1	ふだ 布多	調布市調布ヶ丘三丁目地内	9.91	0.52	昭 17.4.30 内 259		[都]布多 (市)	0.52		
					9.39						
		調布都市計画区域 総合公園計	1 か所(0)	9.91	0.52 9.39			1 か所	0.52		
調布市	8・8・1	じんたい 神代	調布市深大寺元町二・五丁目深大寺北町一・二丁目深大寺東町一・五丁目及び深大寺南町一・二・四・五丁目各地内	100.32	54.01	昭 32.12.21 建 1689		[都]神代植物(都)	50.20	都有地3.38ha、市有地0.19ha 市有地、民有地 東京都都市計画72号	
					46.31			[都]堂山児童遊園(市)	0.04		
								[準]深大寺自然広場(市)	3.57		
								[準]園分寺崖線(市)	0.20		
		計	54.01								
	8・2・2	さねあつ 実篤	調布市若葉町一丁目地内	0.50	0.50 0	昭 52.11.4 市 74		[都]実篤 (市)	0.50		
	8・2・7	じんたいじ 深大寺・ きすちいきのうぎょう 佐須地域農業	調布市深大寺南町二丁目地内	0.42	0 0.42	令 2.8.21 市 355					
		調布市 特殊公園小計	3 か所(0)	101.24	54.51 46.73			2 か所	54.51		
狛江市	8・2・3	しらいつか 白井塚	狛江市中和泉三丁目地内	0.15	0	平 27.12.15 市 473					
					0.15						
		8・2・4	つちやづか 土屋塚	狛江市岩戸南一丁目地内	0.03	0.03 0	平 27.12.15 市 473		[都]土屋塚古墳 (市)	0.03	
		8・2・5	かめづか 亀塚	狛江市元和泉一丁目地内	0.03	0.03 0	平 27.12.15 市 473		[都]亀塚古墳 (市)	0.03	
		8・2・6	いのがたおがわづか 猪方小川塚	狛江市猪方三丁目地内	0.02	0.02 0	平 27.12.15 市 473		[都]猪方小川塚古墳 (市)	0.02	
		狛江市 特殊公園小計	4 か所(0)	0.23	0.08 0.15			3 か所	0.08		
		調布都市計画区域 特殊公園計	7 か所	101.47	54.59 46.88			5 か所	54.59		
調布市	9・5・1	のがわ [野川]	調布市野水一・二丁目各地内	30.10	25.85	昭 50.2.28 都 231	昭 61.1.21 都 52	[都]野川 (都)	25.85	[参考]2市町以上にまたがる公園 1CU跡地 野川公園46.9ha	
					4.25						
	9・5・2	むさしのもり [武蔵野の森]	調布市西町地内	20.00	19.87 0.13	平 7.4.28 都 552		[都]武蔵野の森 (都)	19.87	[参考]2市町以上にまたがる公園 武蔵野の森公園38.8ha	
		調布都市計画区域 広域公園計	2 か所(0)	50.10	45.72 4.38			2 か所	45.72		
		[公園]調布合計	48 か所	170.55	108.69 61.86			37 か所	108.98		



調布都市計画区域(調布市・狛江市)[緑地]

市町村名	番号	名称	位置	計画決定面積(ha)		計画決定告示		当該都市計画に係る都市公園等		摘要	
					供用 未供用	当初	最終	名称等	面積(ha)		
調布市	1	ちょうふたまたがわ 調布多摩川	調布市小島町、上布田町、 下布田町、国領町、染地二 丁目、下石原町各地内	137.40	18.00	昭 17.4.30 内 259	昭 43.2.28 建 246	[都]多摩川児童(市)	7.05	国有地 市有地	
		119.40		[都]多摩川五本松(市)	2.10						
				[都]多摩川市民広場(市)	0.53						
				[都]多摩川緑地(市)	2.67						
							[都]多摩川7丁目(市)	0.03			
							[都]多摩川自然観察緑地(市)	5.58			
							[都]染地そよかぜ(市)	0.04			
							計	18.00			
	6	ちょうふしりりまち 調布市入間町 一丁目	調布市入間町一丁目地内	0.52	0.52	平 16.10.29 市 423		[都]入間町 1丁目緑地(市)	0.52		
					0						
	7	ちょうふしりりまち 調布市若葉町 三丁目第三	調布市若葉町三丁目地内	0.52	0.52	平 16.10.29 市 424	平 21.11.25 市 517	[都]若葉町 3丁目第3緑地(市)	0.52		
					0						
		調布市緑地	3 か所(0)	138.44	19.04			3 か所(0)	19.04		
					119.40						
狛江市	2	いずみたまがわ 和泉多摩川	狛江市元和泉二・三丁目 各地内	20.30	2.22	昭 17.4.30 内 259	昭 47.1.14 都 37	[都]西河原(市)	1.61	国有地 都有地 市有地 民有地 うち0.14ha うち0.25ha	
				18.08	[都]元和泉(市)			0.10			
					[都]田中の池児童(市)			0.09			
					[都]西河原自然(市)			0.49			
					[都]和泉多摩川児童(市)	0.20					
					[都]市立古民家園(市)	0.28					
					計	2.77					
		3	きゅうのがわ 旧野川	狛江市和泉本町一丁目及 び二丁目地内、東野川一 丁目地内並びに西野川一 丁目及び二丁目各地内	2.16	2.16	昭 47.1.14 都 37	平 27.12.15 市 473	[都]野川緑地(市)	2.33	都有地 実測誤差 0.22ha
					0	[都]野川北(市)			0.03		
						[都]北久保(市)			0.02		
								計	2.38		
	4	いわどがわ 岩戸川	狛江市岩戸南一丁目、二 丁目、三丁目及び四丁目 地内、東和泉二丁目地内、 猪方一丁目地内並びに駒 井町二丁目各地内	1.60	1.10	昭 54.12.6 都 56	平 27.12.15 市 473	[都]岩戸川緑地(市)	1.24	国有地 市有地	
				0.50	[都]岩戸川南(市)			0.02			
					計			1.26			
	5	たまがわ 多摩川	狛江市駒井町一丁目、二丁 目及び三丁目地内並びに猪 方二丁目各地内	62.60	1.33	昭 32.12.21 建 1689	昭 42.3.25 建 834	[運]多摩川緑地 (市)	1.33		
					61.27						
	8	しみずがわ 清水川	狛江市東和泉一丁目地内	0.08	0	平 27.12.15 市 473					
					0.08						
	9	ねがわ 根川	狛江市中和泉四丁目、中和 泉五丁目、西和泉一丁目及 び西和泉二丁目地内	0.81	0.81	令 3.5.31 市 169		[市]根川 (市)	0.81		
								0			
		狛江市緑地	6 か所(0)	87.55	7.62			5 か所(0)	8.55		
					79.93						
		[緑地]調布合計	9 か所	225.99	26.66			8 か所	27.59		
					199.33						

青梅都市計画区域(青梅市)[公園]

市町村名	番号	名称	位置	計画決定面積(ha)		計画決定告示		当該都市計画に係る都市公園等		摘要
					供用	当初	最終	名称等	面積(ha)	
					未供用					
青 梅 市	2・2・1	ろくまん 六万	青梅市東青梅三丁目地内	0.13	0.13	昭 34.12.4 建 2348		[都]六万 (市)	0.13	
	2・2・2	おおつかまえ 大塚前	青梅市東青梅一丁目地内	0.10	0.10	昭 34.12.4 建 2348		[都]大塚 (市)	0.10	
	2・2・3	なかほら 中原	青梅市東青梅四丁目地内	0.20	0.20	昭 34.12.4 建 2348		[都]中原 (市)	0.20	
	2・2・4	はやみち 早道	青梅市東青梅五丁目地内	0.50	0.50	昭 36.10.5 建 2278		[都]早道 (市)	0.50	
	2・2・5	はたなか 畑中	青梅市畑中二丁目地内	0.72	0.21 0.51	昭 36.10.5 建 2278		[都]畑中 (市)	0.21	畑中神社 境内地面積 0.25ha
	2・2・6	しちべえ 七兵衛	青梅市裏宿町地内	0.11	0.11	昭 36.10.5 建 2278		[都]七兵衛 (市)	0.11	
	2・2・7	すえひろ 末広	青梅市末広町二丁目地内	0.23	0.23	昭 48.6.6 市 36		[都]末広 (市)	0.24	実測誤差0.01ha
	2・2・8	したくぼ 下久保	青梅市河辺町四丁目地内	0.19	0.19	昭 48.6.6 市 36		[都]下久保 (市)	0.19	
	2・2・9	そくかわ 速川	青梅市河辺町五丁目地内	0.17	0.17	昭 48.6.6 市 36		[都]速川 (市)	0.17	
	2・2・10	しら 白はけ	青梅市河辺町六丁目地内	0.30	0.30	昭 48.6.6 市 36		[都]白はけ (市)	0.30	
	2・2・11	なし 梨の木	青梅市河辺町六丁目地内	0.23	0.23	昭 48.6.6 市 36		[都]梨の木 (市)	0.23	
	2・2・12	みなみしら 南白はけ	青梅市河辺町六丁目地内	0.11	0.11	昭 48.6.6 市 36		[都]南白はけ (市)	0.11	
	2・2・13	なかせんどう 中先戸	青梅市河辺町四丁目地内	0.35	0.35	昭 48.6.6 市 36		[都]中先戸 (市)	0.35	
	2・2・14	かぶき 株樹	青梅市師岡町四丁目地内	0.15	0.15	昭 48.6.6 市 36		[都]株樹 (市)	0.15	
	2・2・15	みちま 道間	青梅市師岡町三丁目地内	0.21	0.21	昭 48.6.6 市 36		[都]道間 (市)	0.21	
	2・2・16	とりいど 鳥井戸	青梅市野上町三丁目地内	0.26	0.26	昭 48.6.6 市 36		[都]鳥井戸 (市)	0.26	
	2・2・17	ふるいど 古井戸	青梅市野上町四丁目地内	0.24	0.24	昭 48.6.6 市 36		[都]古井戸 (市)	0.24	
	2・2・18	しりまえ 城前	青梅市東青梅六丁目地内	0.38	0.38	昭 48.6.6 市 36		[都]城前 (市)	0.38	
	2・2・19	おおいど 大井戸	青梅市新町二丁目地内	0.76	0.76	昭 36.10.5 建 2278	昭 48.6.16 都 700	[都]大井戸 (市)	0.76	
	2・2・20	おうめいどうこうつう 青梅児童交通	青梅市大門三丁目地内	0.99	0.99	昭 54.10.27 市 82	昭 54.12.26 市 102	[都]青梅児童交通 (市)	0.99	
	2・2・21	つか 塚の上	青梅市大門三丁目地内	0.22	0.22	昭 62.11.6 市 83		[都]塚の上 (市)	0.22	

市町村名	番号	名称	位置	計画決定面積(ha)		計画決定告示		当該都市計画に係る 都市公園等		摘要
					供用	当初	最終	名称等	面積(ha)	
					未供用					
青 梅 市	2・2・22	つか うえみなみ 塚の上南	青梅市大門三丁目地内	0.25	0.25	昭 62.11.6 市 83		[都]塚の上南 (市)	0.25	
	2・2・23	だいもんなかはら 大門中原	青梅市大門三丁目地内	0.22	0.22	昭 62.11.6 市 83		[都]大門中原 (市)	0.22	
	2・2・24	いまでらなかはら 今寺中原	青梅市今寺四丁目地内	0.23	0.23	昭 62.11.6 市 83		[都]今寺中原 (市)	0.23	
	2・2・25	にほんぎ 二本木	青梅市今寺四丁目地内	0.22	0.22	昭 62.11.6 市 83		[都]二本木 (市)	0.22	
	2・2・26	ほそみち 細道	青梅市藤橋三丁目地内	0.27	0.27	昭 62.11.6 市 83		[都]細道 (市)	0.27	
	2・2・27	みずくぼ 水窪	青梅市今井三丁目地内	0.25	0.25	昭 62.11.6 市 83		[都]水窪 (市)	0.25	
	2・2・28	いなりづか 稲荷塚	青梅市新町一丁目地内	0.16	0.16	昭 62.11.6 市 83		[都]大山 (市)	0.16	
	2・2・29	くらやしき 蔵屋敷	青梅市新町二丁目地内	0.23	0.23	昭 62.11.6 市 83		[都]蔵屋敷 (市)	0.23	
	2・2・30	うえきうち 植木内	青梅市新町三丁目地内	0.31	0.31	昭 62.11.6 市 83		[都]植木内 (市)	0.31	
	2・2・31	しんまちみなみ 新町南	青梅市新町三丁目地内	0.25	0.25	昭 62.11.6 市 83		[都]新町南 (市)	0.25	
	2・2・32	みなみうえきと 南植木外	青梅市新町四丁目地内	0.22	0.22	昭 62.11.6 市 83		[都]南植木外 (市)	0.22	
	2・2・33	さくらかぶ 桜株	青梅市新町五丁目地内	0.24	0.24	昭 62.11.6 市 83		[都]桜株 (市)	0.24	
	2・2・34	にしまはら 西間原	青梅市新町五丁目地内	0.23	0.23	昭 62.11.6 市 83		[都]西間原 (市)	0.23	
	2・2・35	ふじづか 富士塚	青梅市新町五丁目地内	0.77	0.77	昭 62.11.6 市 83		[都]富士塚 (市)	0.77	
	2・2・36	ものみづか 物見塚	青梅市新町六丁目地内	0.41	0	昭 62.11.6 市 83				
	2・2・37	れいほうじ 鈴法寺	青梅市新町一丁目地内	0.09	0.09	昭 62.11.6 市 83		[都]鈴法寺 (市)	0.09	
青梅市 街区公園計		37 か所(0)	10.90	9.98 0.92			36 か所	9.99		

市町村名	番号	名称	位置	計画決定面積(ha)		計画決定告示		当該都市計画に係る都市公園等		摘要
					供用 未供用	当初	最終	名称等	面積(ha)	
青 梅 市	3・3・1	おおつがやま 大塚山	青梅市東青梅二丁目地内	1.28	1.28 0	昭 34.12.4 建 2348		[都]大塚山 (市)	1.28	
	3・3・2	ひがしはら 東原	青梅市今寺五丁目地内	2.80	2.80 0	昭 48.6.16 都 700		[都]東原 (市)	2.79	実測誤差-0.01ha
	3・3・3	てんま 伝馬	青梅市新町七丁目地内	3.70	3.70 0	昭 55.8.13 都 837		[都]新田山 (市)	3.70	
	青梅市 近隣公園計		3 か所(0)	7.78	7.78 0			3 か所	7.77	
	4・4・1	わかぐさ	青梅市河辺町八丁目地内	6.20	6.20 0	昭 48.6.16 都 700	昭 55.8.13 都 837	[都]わかぐさ (市)	6.20	
	青梅市 地区公園計		1 か所(0)	6.20	6.20 0			1 か所	6.20	
	6・5・1	ながやま 永山	青梅市仲町、本町、住江町、森下町、上町、黒沢三丁目、西分町一・二丁目及び勝沼二・三丁目各地内	47.80	26.02 21.78	昭 26.4.9 建 239	平 22.1.22 都 69	[準]青梅鉄道公園 [都]永山(市) 計	0.91 25.11 26.02	所管JR東日本 境内地面積 0.58ha
	青梅市 運動公園計		1 か所(0)	47.80	26.02 21.78			1 か所	26.02	
	8・3・1	ふきあげ 吹上しょうぶ	青梅市吹上地内	2.10	1.50 0.60	平 4.2.7 都 134	平 8.7.23 市 81	[都]吹上しょうぶ (市)	2.10	
	青梅市 特殊公園計		1 か所(0)	2.10	1.50 0.60			1 か所	2.10	
[公園]青梅合計			43 か所	74.78 51.48 23.30			42 か所	52.08		

### 青梅都市計画区域(青梅市)[緑地]

市町村名	番号	名称	位置	計画決定面積(ha)		計画決定告示		当該都市計画に係る都市公園等		摘要
					供用 未供用	当初	最終	名称等	面積(ha)	
青 梅 市	1	かま 釜の淵	青梅市畑中一丁目、駒木町一・三丁目、長瀬七丁目、千ヶ瀬町五・六丁目及び大柳町各地内	33.30	5.98 27.32	昭 36.10.5 建 2277	昭 61.1.21 都 53	[都]釜の淵緑地 (市)	5.98	国有地 民有地
	2	しんまち 新町	青梅市新町六丁目地内	24.20	0 24.20	昭 36.10.5 建 2277	平 元.3.18 都 281			都有地
	3	ひらまつ 平松	青梅市新町八丁目地内	1.40	1.40 0	昭 62.11.25 都 1255		[都]平松緑地 (市)	1.40	
[緑地]青梅合計			3 か所(0)	58.90 7.38 51.52			2 か所	7.38		

昭島都市計画区域(昭島市)[公園]

市町村名	番号	名称	位置	計画決定面積(ha)		計画決定告示		当該都市計画に係る都市公園等		摘要
					供用	当初	最終	名称等	面積(ha)	
					未供用					
昭島市	2・2・1	はつせい 八清	昭島市玉川町三丁目地内	0.44	0.44 0	昭 36.10.5 建 2290		[都]八清 (市)	0.47	実測誤差 0.03ha 市有地
	2・2・2	なかがみ 中神	昭島市朝日町三丁目地内	0.22	0.20 0.02	昭 36.10.5 建 2290		[都]中神 (市)	0.20	市有地
	2・2・3	みなみぶんか 南文化	昭島市中神町地内	0.49	0 0.49	昭 36.10.5 建 2290	昭 43.9.28 建 2868			一部区画整理中
	2・2・4	しんぼた 新畑	昭島市中神町地内	0.58	0 0.58	昭 36.10.5 建 2290	昭 43.9.28 建 2868			市有地 民有地
	2・2・5	きたぶんか 北文化	昭島市宮沢町地内	0.84	0.84 0	昭 36.10.5 建 2290	昭 60.1.21 市 9	[都]北文化 (市)	0.84	市有地
	2・2・6	むさし 武蔵	昭島市中神町地内	0.29	0 0.29	昭 36.10.5 建 2290	昭 38.3.29 建 840			民有地
	2・2・7	しんせい 新生	昭島市中神町地内	0.33	0.33 0	昭 36.10.5 建 2290	昭 36.12.25 建 2889	[都]新生 (市)	0.33	国有地
	2・2・8	ふじみ 富士見	昭島市中神町地内	0.30	0.30 0	昭 36.10.5 建 2290	平 3.1.30 市 9	[都]富士見 (市)	0.30	国有地
	2・2・9	すお 諏訪	昭島市宮沢町二丁目地内	0.41	0.10 0.31	昭 36.10.5 建 2290		[遊]諏訪神社 (市)	0.10	共有地 諏訪神社 0.28ha
	2・2・10	こまがた 駒形	昭島市大神町三丁目地内	0.44	0.26 0.18	昭 36.10.5 建 2290		[遊]駒形神社 (市)	0.26	共有地 駒形神社 0.3ha
	2・2・11	ひえ 日枝	昭島市上川原町二丁目地内	0.55	0.17 0.38	昭 36.10.5 建 2290		[遊]上川原日枝神社 (市)	0.17	共有地 日枝神社 0.2ha
	2・2・12	いなり 稲荷	昭島市昭和町四丁目地内	0.42	0.07 0.35	昭 36.10.5 建 2290		[都]稲荷 (市)	0.07	市・民有地 稲荷神社 0.09ha
	2・2・13	せいせん 清泉	昭島市宮沢町一丁目地内	0.88	0.07 0.81	昭 36.10.5 建 2290		[都]清泉 (市)	0.07	市有地 民有地
	2・2・14	しもばやし 下林	昭島市緑町二丁目地内	0.26	0.10 0.16	昭 36.10.5 建 2290		[都]下林 (市)	0.14	市有地 民有地
	2・2・15	てんじん 天神	昭島市拝島町二丁目地内	0.32	0.23 0.09	昭 36.10.5 建 2290		[遊]拝島天神社 (市)	0.23	共有地 拝島天神社 0.2ha
	2・2・16	はやしのうえ 林ノ上	昭島市緑町四丁目地内	0.34	0.34 0	昭 36.10.5 建 2290	昭 44.4.15 建 1462	[都]林ノ上 (市)	0.34	市有地
	2・2・17	みどりがおか 緑ヶ丘	昭島市緑町一丁目地内	0.56	0.50 0.06	昭 36.10.5 建 2290		[都]緑ヶ丘 (市)	0.69	市有地 民有地
	2・2・18	じょうすい 上水	昭島市拝島町地内	0.54	0.49 0.05	昭 36.10.5 建 2290		[都]上水 (市)	0.49	市有地 民有地
	2・2・19	ひのでたい 日ノ出台	昭島市武蔵野二丁目地内	0.30	0.30 0	昭 43.9.28 建 2868		[都]日ノ出台 (市)	0.30	市有地
	2・3・20	欠番								美ノ宮(近隣公園に 変更) 1.6ha 昭60.1.21 都56
	2・3・21	うえのたい 上ノ台	昭島市田中町一丁目及び 大神町二丁目各地内	1.21	0.43 0.78	昭 36.10.5 建 2290		[都]上ノ台 (市)	0.43	市有地 民有地
昭島市 街区公園計		20 か所(0)	9.72	5.17 4.55			17 か所	5.43		

市町村名	番号	名称	位置	計画決定面積(ha)		計画決定告示		当該都市計画に係る都市公園等		摘要	
					供用	当初	最終	名称等	面積(ha)		
					未供用						
昭島市	3・3・1	はいじま 拝島	昭島市拝島町一丁目地内	3.80	1.73	昭 36.10.5 建 2290	昭 51.7.13 都 689	[都]拝島 (市)	1.73	市有地 神社地	
					2.07						
	3・3・2	おか つつじが丘	昭島市つつじが丘三丁目地内	1.10	1.10	昭 56.1.23 都 60		[都]つつじが丘 (市)	1.16	市有地 実測誤差 0.06ha	
					0						
	3・3・3	みのみや 美ノ宮	昭島市武蔵野二丁目地内	1.60	1.60	昭 36.10.5 建 2290	昭 60.1.21 都 56	[都]美ノ宮 (市)	1.58	市有地 実測誤差 -0.02ha	
					0						
			昭島市 近隣公園計	3 か所(0)	6.50	4.43			3 か所	4.47	
						2.07					
	6・5・1	しょうわ 昭和	昭島市東町四・五丁目各地内	14.62	12.26	昭 30.4.12 建 443		[都]昭和(市) [遊]東町北部(市)	12.16 0.10	国有地 市有地 民有地	
						2.36			計	12.26	
		昭島市 運動公園計	1 か所(0)	14.62	12.26			1 か所	12.26		
					2.36						
9・6・1	しょうわねん (昭和記念)	昭島市もくせいの杜二・三丁目各地内	65.04	61.60	昭 56.11.27 都 1216	令 4.1.24 都 65	[都]昭和記念 (国)	61.60	[参考]2市町以上に またがる公園 立川市 115.1ha 合計180.14ha		
					3.44						
		昭島市 広域公園計	0 か所(1)	65.04	61.60			0 か所(1)	61.60		
					3.44						
		[公園]昭島合計	24 か所(1)	95.88	83.46			21 か所(1)	83.76		
					12.42						

### 昭島都市計画区域(昭島市)[緑地]

市町村名	番号	名称	位置	計画決定面積(ha)		計画決定告示		当該都市計画に係る都市公園等		摘要
					供用	当初	最終	名称等	面積(ha)	
					未供用					
昭島市	1	はいじま 拝島	昭島市拝島町五丁目地内	16.60	0	昭 31.12.7 建 1936	昭 45.12.22 都 1348			都有地 民有地
					16.60					
	2	たまがわ 多摩川	昭島市拝島町四・五丁目、 田中町四丁目、大神町四 丁目及び宮沢町三丁目各 地内	48.00	17.12	昭 45.12.22 都 1348	昭 49.11.14 都 1172	[都]大神(市) [都]拝島自然(市) [都]くじら運動(市)	4.47 2.03 10.62	国有地 市有地 (河川敷)
					30.88			計	17.12	
		[緑地]昭島合計	2 か所(0)	64.60	17.12			1 か所	17.12	
					47.48					

町田市計画区域(町田市)[公園]

市町村名	番号	名称	位置	計画決定面積(ha)		計画決定告示		当該都市計画に係る 都市公園等		摘要
					供用	当初	最終	名称等	面積(ha)	
					未供用					
町田市	2・2・1	ほんまちだ 本町田	町田市中町三丁目地内	0.12	0.12 0	昭 36.10.5 建 2274		[都]新中町平和 (市)	0.12	
	2・2・2	こがさか 高ヶ坂	町田市高ヶ坂三丁目地内	0.64	0.64 0	昭 36.10.5 建 2274		[準]高ヶ坂 (公社)	0.64	
	2・2・3	はらまちだ 原町田	町田市原町田六丁目地内	0.11	0.11 0	昭 36.10.5 建 2274		[都]原町田わかば (市)	0.11	
	2・2・4	じょうりんじ 浄雲寺	町田市原町田六丁目地内	0.49	0 0.49	昭 36.10.5 建 2274				浄雲寺 0.49ha
	2・2・5	そうほいん 宗保院	町田市原町田一丁目地内	0.71	0 0.71	昭 36.10.5 建 2274				宗保院 0.71ha
	2・2・6	てんじんじや 天神社	町田市原町田一丁目地内	0.70	0 0.70	昭 36.10.5 建 2274				町田天満宮 0.7ha
	2・2・7	みょうえんじ 妙延寺	町田市森野二丁目地内	0.23	0 0.23	昭 36.10.5 建 2274				妙延寺 0.23ha
	2・2・8	すみよしじんじや 住吉神社	町田市森野五丁目地内	0.30	0 0.30	昭 36.10.5 建 2274				住吉神社 0.3ha
	2・2・9	みずき	町田市金森東四丁目地内	0.50	0 0.50	昭 58.11.18 市 211				
	2・2・10	きんときやま 金時山	町田市金森一丁目地内	0.94	0.18 0.76	昭 58.11.18 市 211		[都]金時山 (市)	0.18	
	2・2・11	かみじゆく 上宿	町田市木曾西三丁目地内	0.21	0.21 0	昭 60.7.12 市 127		[都]上宿 (市)	0.21	
	2・2・12	ふくしょうじ 福昌寺	町田市木曾西三丁目地内	0.38	0.38 0	昭 60.7.12 市 127		[都]上宿ふれあい (市)	0.38	
	2・2・13	こうしょうじ 光正寺	町田市根岸一丁目地内	0.75	0.75 0	昭 60.7.12 市 127		[都]根岸 (市)	0.75	
	2・2・14	あわしま 淡島	町田市根岸二丁目地内	0.30	0.30 0	昭 60.7.12 市 127	平 13.10.16 市 331	[都]淡島 (市)	0.30	
	2・2・15	かないいけだ 金井池田	町田市金井二丁目地内	0.28	0.12 0.16	昭 63.1.14 市 280		[都]金井池田 (市)	0.12	
	2・2・16	かないはくさん 金井白山	町田市金井二丁目地内	0.05	0.05 0	昭 63.1.14 市 280		[都]金井白山 (市)	0.05	
	2・2・17	のづたかわしま 野津田川島	町田市野津田町地内	0.09	0.09 0	平 4.2.7 市 268		[都]野津田川島 (市)	0.09	
	2・2・18	かないせきやま 金井関山	町田市金井三丁目地内	0.30	0.30 0	平 4.2.7 市 268		[都]金井関山 (市)	0.30	
	2・2・19	かないはるな 金井榛名	町田市金井三丁目地内	0.51	0.21 0.30	平 4.2.7 市 268		[都]金井榛名 (市)	0.21	
	2・2・20	かないおおつか 金井大塚	町田市金井三丁目地内	0.09	0.09 0	平 4.2.7 市 268		[都]金井大塚 (市)	0.09	
	2・2・21	どうのきか 堂之坂	町田市南成瀬五丁目地内	0.54	0.54 0	平 4.2.7 市 268		[都]堂之坂 (市)	0.54	
	2・2・22	なるせひがし 成瀬東	町田市成瀬三丁目地内	0.51	0.51 0	平 5.3.11 市 297		[都]成瀬東 (市)	0.51	

市町村名	番号	名称	位置	計画決定面積(ha)		計画決定告示		当該都市計画に係る 都市公園等		摘要
					供用	当初	最終	名称等	面積(ha)	
					未供用					
町田市	2・2・23	くまがやと 熊ヶ谷戸	町田市成瀬台二丁目地内	0.35	0.35	平 5.3.11 市 297		[都]成瀬熊ヶ谷戸 (市)	0.35	
					0					
	2・2・24	やまのは	町田市下小山田町地内	0.35	0.35	平 5.6.21 市 88		[都]下小山田やまのは (市)	0.35	
					0					
	2・2・25	さわやと 沢谷戸かしの木	町田市三輪緑山四丁目地内	0.05	0.05	平 7.4.14 市 47		[都]三輪沢谷戸かしの木 (市)	0.05	
					0					
	2・2・26	さわやと 沢谷戸かえで	町田市三輪緑山一丁目地内	0.24	0.24	平 9.11.11 市 218		[都]三輪沢谷戸かえで (市)	0.24	
					0					
	2・2・27	あいほらわざし 相原根岸	町田市相原町地内	0.11	0.11	平 11.2.12 市 273		[都]相原根岸せせらぎ (市)	0.11	
					0					
	2・2・28	のつた 野津田	町田市野津田町地内	0.32	0.32	平 11.11.1 市 177		[都]野津田たなかまえ (市)	0.32	
					0					
	2・2・29	のつたふくろ 野津田袋	町田市野津田町地内	0.16	0.16	平 11.12.27 市 214		[都]野津田袋 (市)	0.16	
					0					
	2・2・30	のうがやいちごう 能ヶ谷一号	町田市能ヶ谷七丁目地内	0.17	0.17	平 12.3.17 市 275		[都]能ヶ谷すずかぜ (市)	0.17	
					0					
	2・2・31	のうがやにごう 能ヶ谷二号	町田市能ヶ谷六丁目地内	0.05	0.05	平 12.3.17 市 275		[都]能ヶ谷権現 (市)	0.05	
					0					
	2・2・32	のうがや 能ヶ谷	町田市能ヶ谷五丁目地内	0.73	0.73	平 12.10.3 市 286		[都]能ヶ谷いずみ (市)	0.73	
					0					
2・2・33	のうがや 能ヶ谷	町田市能ヶ谷六丁目地内	0.22	0.22	平 12.10.3 市 286		[都]能ヶ谷にじの丘 (市)	0.22		
				0						
2・2・34	おおくら 大蔵かすが台	町田市大蔵町地内	0.12	0.12	平 16.8.18 市 266		[都]大蔵かすが台 (市)	0.12		
				0						
2・2・35	おおくらみや 大蔵宮の下	町田市大蔵町地内	0.03	0.03	平 16.8.18 市 266		[都]大蔵宮の下 (市)	0.03		
				0						
2・2・36	かないちゆうおう 金井中央	町田市金井五丁目地内	0.20	0.20	平 17.2.24 市 567		[都]金井中央ふれあい (市)	0.20		
				0						
2・2・37	のつたさんのう 野津田山王	町田市野津田町地内	0.22	0.22	平 17.7.7 市168		[都]野津田山王あじさい (市)	0.22		
				0						
2・2・38	のつたさんのう 野津田山王	町田市野津田町地内	0.10	0.10	平 17.7.7 市 168		[都]野津田山王見晴らし (市)	0.10		
				0						
2・2・39	みたけの杜	町田市小山町地内	0.33	0.33	平 18.7.5 市 144		[都]みたけの杜 (市)	0.33		
				0						
2・2・40	みたけ 四季彩の丘	町田市小山町地内	0.05	0.05	平 18.7.5 市 144		[都]みたけ四季彩の丘 (市)	0.05		
				0						
2・2・41	ときわ 常盤	町田市常盤町地内	0.30	0.30	平 18.12.25 市 361		[都]常盤 (市)	0.30		
				0						
2・2・42	かみおやまだ 上小山田	町田市上小山田町地内	0.06	0.06	平 20.9.1 市 250		[都]上小山田はなみずき (市)	0.06		
				0						
2・2・43	やまき 山崎	町田市山崎町地内	0.14	0.14	平 21.8.20 市 238		[都]山崎見晴らしの丘 (市)	0.14		
				0						
2・2・44	のうがやふじ 能ヶ谷藤の木	町田市能ヶ谷三丁目地内	0.04	0.04	平 23.9.1 市 260		[都]能ヶ谷藤の木なかよし (市)	0.04		
				0						



市町村名	番号	名称	位置	計画決定面積(ha)		計画決定告示		当該都市計画に係る 都市公園等		摘要
					供用	当初	最終	名称等	面積(ha)	
					未供用					
町田市	2・2・45	おやま 小山みたけ	町田市小山町地内	0.25	0.25	平 29.12.26 市 404		[都]小山みたけ (市)	0.25	
	町田市 街区公園計		45 か所(0)	13.34	9.19			39 か所	9.19	
	3・3・1	はちまんしゃ 八幡社	町田市矢部町地内	1.62	0	昭 36.10.5 建 2274				箭幹八幡宮 1.62ha
	3・3・2	ならやと 奈良谷戸	町田市成瀬三丁目地内	1.30	1.30	平 5.3.11 市 297		[都]成瀬奈良谷戸 (市)	1.30	
	3・3・3	やといけ 谷戸池	町田市小山田桜台一丁目地内	3.00	3.00	昭 56.11.27 都 1210		[都]谷戸池 (市)	3.00	
	3・3・4	まつば 松葉	町田市高ヶ坂七丁目地内	1.10	1.10	昭 58.1.20 都 57		[都]松葉 (市)	1.10	
	3・3・5	欠番								地区公園4・3・5山王塚公園へ種別変更 平17.7.7 市166
	3・3・6	かないゆうほ 金井遊歩	町田市金井二丁目地内	1.10	1.10	昭 63.1.14 都 38		[都]金井遊歩 (市)	1.10	
	3・3・7	しんこうじ 真光寺	町田市真光寺二丁目地内	3.80	3.80	平 3.2.28 都 204		[都]真光寺 (市)	3.80	
	3・3・8	さんのうばやし 山王林	町田市下小山田町地内	1.30	1.30	平 5.6.21 市 88		[都]下小山田山王林 (市)	1.30	
	3・3・9	まつばやと 松葉谷戸	町田市金森東一丁目地内	2.50	2.50	平 11.12.27 市 214		[都]松葉谷戸 (市)	2.50	
	3・3・10	のうがやとうぶ 能ヶ谷東部	町田市能ヶ谷四丁目地内	2.80	2.80	平 12.10.3 市 286	平 15.5.8 市 74	[都]能ヶ谷空と緑の森 (市)	2.80	
	3・3・11	みなみおおや 南大谷	町田市南大谷地内	1.20	1.10	平 17.7.7 市 167		[都]南大谷 (市)	1.10	
	町田市 近隣公園計		10 か所(0)	19.72	18.00			9 か所	18.00	
	4・4・1	みつめやま 三ツ目山	町田市小山ヶ丘五丁目及び小山町各地内	7.80	7.68	昭 63.8.5 都 760		[都]三ツ目山 (市)	7.68	
	4・4・2	かしのきやま しぜん 自然	町田市西成瀬三丁目、南大谷及び高ヶ坂四丁目各地内	5.40	5.40	平 元.11.6 都 1134		[都]かしの木山自然 (市)	5.40	
	4・3・3	さわやと 沢谷戸	町田市三輪緑山四丁目地内	3.10	3.10	平 7.4.14 市 47		[都]沢谷戸自然 (市)	3.10	
	4・3・4	すぎやと 杉谷戸	町田市上小山田町地内	3.20	3.20	平 11.2.12 市 272		[都]上小山田みつやせせらぎ (市)	3.20	
	4・3・5	さんのうづか 山王塚	町田市薬師台三丁目及び野津田町各地内	3.20	3.20	昭 59.11.19 都 1089	平 17.7.7 市 166	[都]山王塚 (市)	3.20	種別変更 (近隣→地区) 平17.7.7
	4・4・6	おのじ 小野路	町田市小野路町地内	7.90	7.60	平 17.7.7 市 165		[都]小野路 (市)	7.60	
4・3・7	まちだ 町田スポーツ	町田市下小山田町地内	3.60	0	令 2.2.6 市 402					
町田市 地区公園計		7 か所(0)	34.20	30.18			6 か所	30.18		
					4.02					

市町村名	番号	名称	位置	計画決定面積(ha)		計画決定告示		当該都市計画に係る都市公園等		摘要
					供用	当初	最終	名称等	面積(ha)	
					未供用					
町田市	5・4・1	ただお 忠生	町田市忠生一丁目及び山崎町各地内	9.90	9.90	昭 36.10.5 建 2274	昭 53.6.10 都 582	[都]忠生 (市)	8.19	実測誤差-1.89ha
					0					
	5・5・2	ひなたやま 日向山	町田市本町田地内	12.60	7.22	昭 39.12.16 建 3359	昭 44.3.4 建 461	[都]日向山 (市)	7.22	
					5.38					
	5・5・3	おやま [小山]	町田市小山ヶ丘二・四丁目各地内	15.00	15.00	昭 54.3.29 都 366	平 13.11.26 都 1369	[都]小山内裏 (都)	15.00	[参考]2市町以上にまたがる公園 小山内裏公園 合計45.92ha
					0					
	5・4・4	だいら (内裏)	町田市小山ヶ丘二・四丁目各地内	4.90	4.89	昭 54.3.29 都 366	平 13.11.26 都 1370	[都]小山内裏 (都)	4.89	[参考]2市町以上にまたがる公園 小山内裏公園 合計45.92ha
					0.01					
	5・5・5	のづた 野津田	町田市野津田町及び小野路町各地内	43.20	40.67	昭 55.10.16 都 1070	平 29.5.1 市 59	[都]野津田 (市)	42.09	
					2.53					
	5・5・6	あいほちゅうおう 相原中央	町田市相原町地内	15.70	15.70	昭 63.8.5 都 760	平 8.12.12 都 1360	[都]相原中央 (市)	15.70	
					0					
		町田市 総合公園計	5 か所(1)	101.30	93.38			5 か所(1)	93.09	
					7.92					
	6・4・1	まちだちゅうおう 町田中央	町田市旭町三丁目地内	8.90	3.19	昭 36.10.5 建 2274	昭 39.12.16 建 3359	[都]町田中央 (市)	3.19	国有地 市有地 民有地
					5.71					
	6・4・2	つるま 鶴間	町田市鶴間二・三丁目各地内	7.10	7.10	昭 36.10.5 建 2274	平 28.8.5 市 193	[都]鶴間 (市)	7.10	
					0					
		町田市 運動公園計	2 か所(0)	16.00	10.29			2 か所	10.29	
					5.71					
7・5・1	せりがや 芹ヶ谷	町田市原町田三・四・五丁目、南大谷及び高ヶ坂一丁目各地内	14.50	13.01	昭 36.10.5 建 2274	平 29.12.26 都 398	[都]芹ヶ谷 (市)	13.85		
				1.49						
7・7・2	欠番								大泉寺(廃止)51ha 昭51.12.24 都1259	
7・5・3	やくしいけ 薬師池	町田市野津田町及び金井町各地内	12.50	12.05	昭 36.10.5 建 2274	平 28.3.1 市 455	[都]薬師池 (市)	14.17	薬師堂0.22ha	
				0.45						
7・4・4	やくしいけにし 薬師池西	町田市野津田町、山崎町及び本町田各地内	9.00	8.81	平 21.1.8 市 442	平 27.8.10 市 162	[都]薬師池西 (市)	8.81		
				0.19						
	町田市 風致公園計	3 か所(0)	36.00	33.87			3 か所	36.83		
				2.13						
8・3・1	みんけん もり 民権の森	町田市野津田町地内	2.00	1.44	平 11.12.27 市 214		[都]民権の森 (市)	1.44		
				0.56						
	町田市 特殊公園計	1 か所(0)	2.00	1.44			1 か所	1.44		
				0.56						
	[公園]町田合計	73 か所(1)	222.56	196.35			65 か所(1)	199.02		
				26.21						

町田市計画区域(町田市)[緑地]

市町村名	番号	名称	位置	計画決定面積(ha)		計画決定告示		当該都市計画に係る都市公園等		摘要
					供用	当初	最終	名称等	面積(ha)	
					未供用					
町田市	1	おやまだ 小山田	町田市上小山田町及び下 小山田町各地内	146.80	44.91	昭 39.12.16 建 3358	昭 62.8.13 都 902	[都]小山田緑地(都)	44.44	
					101.89			[市]小山田緑地(都)	0.47	
								計	44.91	
	2	おおと 大戸	町田市相原町地内	117.00	41.45	昭 39.12.16 建 3358	平 30.10.4 都 1390	[案]大地沢青少年センター(市)	13.00	
					75.55			[都]大戸緑地(都)	28.45	
								計	41.45	
	3	しんこうじ 真光寺	町田市真光寺二丁目地内	3.10	3.10	平 3.2.28 都 202		[都]真光寺緑地	3.10	
					0		(市)			
	4	かないせきやま 金井関山 かわしま 川島	町田市薬師台三丁目地内	1.80	1.80	平 4.2.7 都 136		[都]金井関山川島緑地	1.80	
					0		(市)			
	5	なるせおねいちごう 成瀬尾根一号	町田市成瀬台二丁目地内	0.43	0.43	平 5.3.11 市 296		[都]成瀬尾根1号緑地	0.43	
					0		(市)			
	6	なるせおねにこう 成瀬尾根二号	町田市成瀬三丁目地内	0.88	0.88	平 5.3.11 市 296		[都]成瀬尾根2号緑地	0.88	
					0		(市)			
	7	すみよし	町田市下小山田町地内	0.51	0.51	平 5.6.21 市 89		[都]下小山田すみよし緑地	0.51	
					0		(市)			
	8	かみみわ 上三輪	町田市三輪緑山四丁目地 内	0.25	0.25	平 7.4.14 市 48		[都]上三輪緑地	0.25	
					0		(市)			
	9	みわにしやと 三輪西谷戸	町田市三輪緑山一・四丁 目各地内	1.40	1.40	平 7.4.14 市 48		[都]三輪西谷戸緑地	1.40	
0					(市)					
10	みわさわやと 三輪沢谷戸	町田市三輪緑山一丁目地 内	0.17	0.17	平 9.11.11 市 220		[都]三輪沢谷戸緑地	0.17		
				0		(市)				
11	のづた 野津田 たなかまえ	町田市野津田町地内	0.39	0.39	平 11.11.1 市 178		[都]野津田たなかまえ緑地	0.39		
				0		(市)				
12	のづたふくる 野津田袋	町田市野津田町地内	0.50	0.50	平 11.12.27 市 214		[都]野津田袋緑地	0.50		
				0		(市)				
13	こやまいちごう 小山一号	町田市小山町地内	0.74	0.74	平 12.2.3 市 239	平 19.8.27 市 241	[都]小山上馬場尾根緑地(市)	0.29		
				0			[都]小山上馬場緑地(市)	0.34		
							[都]小山上馬場公園(市)	0.11		
							計	0.74		
14	のうがやとうぶいちごう 能ヶ谷東部一号	町田市能ヶ谷六丁目地内	0.57	0.57	平 12.10.3 市 284	平 15.5.8 市 73	[都]能ヶ谷大地の丘緑地	0.57		
				0			(市)			
15	のうがやとうぶにこう 能ヶ谷東部二号	町田市能ヶ谷五丁目地内	0.13	0.13	平 12.10.3 市 284		[都]能ヶ谷花ごよみ緑地	0.13		
				0		(市)				
16	のうがやとうぶさんごう 能ヶ谷東部三号	町田市能ヶ谷四・五丁目 各地内	0.24	0.24	平 12.10.3 市 284		[都]能ヶ谷いずみ 公園通り緑地(市)	0.24		
				0						
17	のうがやとうぶよんごう 能ヶ谷東部四号	町田市能ヶ谷四・六丁目 各地内	0.14	0.14	平 12.10.3 市 284		[都]能ヶ谷にじの丘 公園通り緑地(市)	0.14		
				0						
18	のうがやとうぶごごう 能ヶ谷東部五号	町田市能ヶ谷六丁目地内	0.29	0.29	平 12.10.3 市 284		[都]能ヶ谷四季の緑地	0.29		
				0		(市)				
19	のうがやとうぶろくごう 能ヶ谷東部六号	町田市能ヶ谷六丁目地内	0.05	0.05	平 12.10.3 市 284		[都]能ヶ谷 こがねの森緑地(市)	0.05		
				0						

市町村名	番号	名称	位置	計画決定面積(ha)		計画決定告示		当該都市計画に係る 都市公園等		摘要
					供用	当初	最終	名称等	面積(ha)	
					未供用					
町田市	20	やひみずおやま [鑪水小山]	町田市小山ヶ丘一・二・四・六丁目各地内	19.50	18.66	平 12.12.20 都 1435	平 14.9.27 都 1141	[都]鑪水小山1号(市)	0.10	実測誤差 -0.84ha [参考]2区市以上に またがる緑地  小山内裏公園 合計45.92ha
					0.84			[都]鑪水小山2号(市)	0.03	
								[都]鑪水小山3号(市)	0.01	
								[都]鑪水小山4号(市)	0.62	
								[都]尾根緑道(市)	6.17	
								[都]小山内裏(都)	11.73	
								計	18.66	
	21	かないちゆうおう 金井中央 こもれび	町田市金井五丁目地内	0.35	0.35	平 17.2.24 市 568		[都]金井中央こもれび緑地(市)	0.23	
					0		[都]金井権ヶ谷戸公園(市)	0.12		
							計	0.35		
	22	かないちゆうおう 金井中央ミニ	町田市金井五丁目地内	0.03	0.03	平 17.2.24 市 568		[都]金井中央ミニ緑地 (市)	0.03	
					0					
	23	のづたさんのうふくる 野津田山王袋	町田市野津田町地内	1.10	1.10	平 17.7.7 市 169		[都]野津田山王袋緑地 (市)	1.10	
					0					
	24	のづたさんのう 野津田山王 かわしま 川島	町田市野津田町地内	0.16	0.16	平 17.7.7 市 169		[都]野津田山王川島緑地 (市)	0.16	
					0					
	25	みたけ しきいろどり おか 四季彩の丘	町田市小山町地内	0.35	0.35	平 18.7.5 市 143		[都]みたけ四季彩の丘緑地 (市)	0.35	
					0					
	26	のづたまるやま 野津田丸山	町田市野津田町地内	0.54	0.54	平 18.12.25 市 363		[都]野津田丸山緑地 (市)	0.54	
					0					
	27	みわ 三輪	町田市三輪町地内	21.10	0.86	平 20.6.20 都 894	平 23.12.19 都 1776	[条]三輪緑地 (市)	0.88	公園条例
					20.24					
	28	すぎやと 杉谷戸	町田市上小山田町及び小 山田桜台二丁目各地内	3.30	3.30	平 20.9.1 市 251		[都]上小山田風の丘公園(市)	0.80	
					0		[都]小山田桜台8号緑地(市)	1.46		
							[都]小山田桜台11号緑地(市)	0.79		
							小山田1号遺跡(市)	0.25		
							計	3.30		
	29	やまきき 山崎 みは 見晴らしの丘	町田市山崎町地内	0.34	0.34	平 21.8.20 市 239		[都]山崎見晴らしの丘緑地 (市)	0.34	
					0					
	30	のうがや 能ヶ谷	町田市能ヶ谷七丁目、広 袴町及び鶴川六丁目各地 内	2.30	2.30	平 22.9.1 市 233		[都]能ヶ谷きつねくぼ緑地 (市)	2.30	
					0					
	31	やくしいけきた 薬師池北	町田市野津田町地内	6.90	0	平 24.1.10 市 470	平 29.10.27 市 321			
					6.90					
	32	かごやま 香山	町田市能ヶ谷二丁目地内	1.70	0	平 27.8.10 市 163				
					1.70					
33	おやまかたそやと 小山片所谷戸	町田市小山町及び小山ヶ 丘三丁目各地内	0.67	0.67	平 29.12.26 市 405		[都]小山片所谷戸緑地 (市)	0.67		
				0						
34	はすだ 蓮田	町田市下小山田町地内	1.30	0	令 2.2.6 市 395					
				1.30						
35	あいほらおおやと 相原大谷戸	町田市相原町地内	4.10	0	令 4.2.28 市 404					
				4.10						
[緑地]町田合計		35 か所(0)	339.13	126.61 212.52			31 か所(0)	126.63		

小金井都市計画区域(小金井市)[公園]

市町村名	番号	名称	位置	計画決定面積(ha)		計画決定告示		当該都市計画に係る都市公園等		摘要
					供用	当初	最終	名称等	面積(ha)	
					未供用					
小金井市	2・2・1	てんじん天神	小金井市中町四丁目地内	0.60	0	昭 37.7.26				
					0.60	建 1766				
	2・2・2	おいどのやま大炊殿山	小金井市前原町一丁目地内	0.60	0	昭 37.7.26				
					0.60	建 1766				
	2・2・3	まるやまだい丸山台	小金井市前原町四丁目地内	0.30	0	昭 37.7.26				
					0.30	建 1766				
	2・2・4	だいじょうぼり大城掘	小金井市前原町五丁目地内	0.30	0	昭 37.7.26				
					0.30	建 1766				
	2・2・5	いけうえ池の上	小金井市貫井南町五丁目地内	0.50	0	昭 37.7.26				
					0.50	建 1766				
	2・2・6	にしだい西の台	小金井市本町六丁目地内	0.30	0	昭 37.7.26				
					0.30	建 1766				
	2・2・7	うえはらの原	小金井市本町五丁目地内	0.20	0.20	昭 37.7.26		[都]上ノ原	0.20	市有地
					0	建 1766		(市)		
	2・2・8	ぬくいだいいち貫井第一	小金井市貫井北町三丁目地内	0.40	0	昭 37.7.26	平 18.2.6			国有地 団地内施設
					0.40	建 1766	市 19			
	2・2・9	欠番								貫井第二0.2ha 平18.2.6市19
	2・2・10	ほんちようだいいち本町第一	小金井市本町四丁目地内	0.49	0.49	昭 37.7.26	令 元.5.23	[都]本町第一	0.49	所有地 団地内施設
					0	建 1766	市 99	(住)		
	2・2・12	こなかくほ小長久保	小金井市本町三丁目地内	0.51	0.31	昭 37.7.26	平 3.7.24	[都]小長久保	0.51	市有地0.31ha 民有地0.24ha
					0.20	建 1766	市 71	(住)		
	2・2・13	さくらなみ桜並	小金井市本町二丁目地内	0.20	0	昭 37.7.26				
				0.20	建 1766					
2・2・14	なかつちよう中町	小金井市中町三丁目地内	0.20	0	昭 37.7.26					
				0.20	建 1766					
2・2・15	かめくほ亀久保	小金井市緑町二丁目地内	0.70	0	昭 37.7.26					
				0.70	建 1766					
2・2・16	ほりぼた堀端	小金井市梶野町四丁目地内	0.30	0	昭 37.7.26					
				0.30	建 1766					
2・2・17	ひがしだい東台	小金井市梶野町二丁目地内	0.20	0	昭 37.7.26					
				0.20	建 1766					
2・2・18	ひがし東	小金井市東町三丁目地内	0.30	0	昭 37.7.26					
				0.30	建 1766					
2・2・19	せきの関野	小金井市東町二丁目地内	0.30	0	昭 37.7.26					
				0.30	建 1766					
2・2・20	にまいぼし二枚橋	小金井市東町一丁目地内	0.30	0	昭 37.7.26					
				0.30	建 1766					
2・2・21	みどりちよう緑町	小金井市緑町五丁目地内	0.50	0	昭 37.7.26					
				0.50	建 1766					
2・2・22	だいによくおんかん第二浴恩館	小金井市緑町四丁目地内	0.23	0	昭 53.9.27					
				0.23	市 71					

市町村名	番号	名称	位置	計画決定面積(ha)		計画決定告示		当該都市計画に係る都市公園等		摘要	
					供用	当初	最終	名称等	面積(ha)		
					未供用						
小金井市	2・2・23	さんらく三楽	小金井市貫井南町三丁目地内	0.42	0.42	昭 53.9.27 市 72	平 31.4.26 市 85	[都]三楽 (市)	0.42	市有地0.42ha	
					0						
	2・2・24	きくらちよう桜町	小金井市桜町一丁目地内	0.09	0.09	昭 56.11.7 市 59		[都]桜町 (市)	0.09	国有地	
						0					
	2・2・25	まえはらちようさんちようめ前原町三丁目	小金井市前原町三丁目地内	0.07	0.07	平 11.11.1 市 151		[都]前原町三丁目 (市)	0.07	市有地 0.047ha 国有地 0.025ha	
						0					
	2・2・26	ぐみの木	小金井市前原町四丁目地内	0.07	0.07	平 11.11.1 市 151		[都]ぐみの木 (市)	0.07	市有地	
						0					
	2・2・27	ぬくい貫井けやき	小金井市貫井南町四丁目地内	0.08	0.13	平 22.11.2 市 213		[都]貫井けやき (市)	0.13	市有地	
						(0)					
		小金井市 街区公園計		25 か所(0)	8.16	1.78			8 か所	1.98	
						6.38					
	3・3・1	ほんずいいん幡随院	小金井市前原町三丁目地内	1.70	0	昭 37.7.26 建 1766					幡随院0.87ha
						1.70					
	3・3・2	べんてん弁天	小金井市貫井南町三丁目地内	1.10	0	昭 37.7.26 建 1766					貫井神社0.75ha
						1.10					
	3・3・3	じようすい上水	小金井市桜町二丁目地内	1.50	1.50	昭 37.7.26 建 1766		[都]上水 (市)	1.70	国有地 実測誤差 0.2ha	
						0					
	3・3・4	くりやま栗山	小金井市中町二丁目地内	1.60	1.60	昭 37.7.26 建 1766		[都]栗山 (市)	1.60	市有地	
						0					
	3・3・5	よくおんかん浴恩館	小金井市緑町三・四丁目各地内	1.40	1.40	昭 37.7.26 建 1766	昭 53.10.4 都 1013	[都]浴恩館 (市)	1.40	市有地 1.37ha 国有地 0.05ha	
						0					
	3・3・6	かじの梶野	小金井市梶野町五丁目地内	1.00	1.00	昭 37.7.26 建 1766	平 18.9.1 市 187	[都]梶野 (市)	1.00	市有地	
					0						
	小金井市 近隣公園計		6 か所(0)	8.30	5.50			4 か所	5.70		
					2.80						
7・5・1	むさしの(武蔵野)	小金井市前原町一・二丁目、中町一丁目及び東町一・五丁目各地内	21.97	11.89	昭 32.11.25 建 1483		[都]武蔵野 (都)	11.89	[参考]2市町以上にまたがる公園 府中市31.88ha 合計53.65ha		
					10.08						
	小金井市 風致公園計		0 か所(1)	21.97	11.89			0 か所(1)	11.89		
					10.08						
9・4・1	のがわ(野川)	小金井市東町一丁目地内	8.40	5.03	昭 50.2.28 都 231	昭 61.1.21 都 52	[都]野川 (都)	5.03	[参考]2市町以上にまたがる公園ICU跡地 調布市30.10ha 三鷹市8.40ha 合計46.9ha		
					3.37						
9・6・2	こがわい[小金井]	小金井市関野町一丁目、関野町二丁目及び桜町三丁目各地内	66.20	56.02	昭 32.12.21 建 1689	平 16.4.22 都 722	[都]小金井 (都)	56.02	[参考]2市町以上にまたがる公園 小平市62.71ha 西東京市4.9ha 武蔵野市13.1ha 合計146.91ha		
					10.18						
	小金井市 広域公園計		1 か所(1)	74.60	61.05			1 か所(1)	61.05		
					13.55						
	[公園]小金井合計		32 か所(2)	113.03	80.22			13 か所(2)	80.62		
					32.81						

日野都市計画区域(日野市)[公園]

市町村名	番号	名称	位置	計画決定面積(ha)		計画決定告示		当該都市計画に係る 都市公園等		概要
					供用	当初	最終	名称等	面積(ha)	
					未供用					
日野市	2・2・1	たまだいらだいしち 多摩平第七	日野市多摩平一丁目地内	0.30	0.30	昭 36.10.5 建 2284		[都]多摩平第七 (市)	0.28	実測誤差 -0.02ha 市有地
	2・2・2	たまだいらだいはち 多摩平第八	日野市多摩平三丁目地内	0.41	0.41	昭 36.10.5 建 2284		[都]多摩平第八 (市)	0.42	実測誤差 0.01ha 市有地
	2・2・3	たまだいらだいく 多摩平第九	日野市多摩平三丁目地内	0.21	0.21	昭 36.10.5 建 2284		[都]多摩平第九 (市)	0.30	実測誤差 0.09ha 市有地
	2・2・4	たまだいらだいに 多摩平第二	日野市多摩平五丁目地内	0.35	0.35	昭 36.10.5 建 2284		[都]多摩平第二 (市)	0.36	実測誤差 0.01ha 市有地
	2・2・5	たまだいらだいさん 多摩平第三	日野市多摩平六丁目地内	0.19	0.19	昭 36.10.5 建 2284		[都]多摩平第三 (市)	0.17	実測誤差 -0.02ha 市有地
	2・2・6	たまだいらだいが 多摩平第五	日野市多摩平六丁目地内	0.25	0.25	昭 36.10.5 建 2284		[都]多摩平第五 (市)	0.25	市有地
	2・2・7	たまだいらだいやん 多摩平第四	日野市多摩平六丁目地内	0.19	0.19	昭 36.10.5 建 2284		[都]多摩平第四 (市)	0.21	実測誤差 0.02ha 市有地
	2・2・8	たまだいらだいろく 多摩平第六	日野市多摩平二丁目地内	0.54	0.54	昭 36.10.5 建 2284		[都]多摩平第六 (市)	0.46	実測誤差 -0.08ha 市有地
	2・2・9	ひのだい 日野台	日野市日野台四丁目地内	0.40	0.29 0.11	昭 36.10.5 建 2284		[都]日野台 (市)	0.29	市有地
	2・2・10	みどりがおか 緑ヶ丘	日野市日野台二丁目地内	0.10	0.10	昭 36.10.5 建 2284		[都]緑ヶ丘 (市)	0.16	実測誤差 0.06ha 市有地
	2・2・11	ごんげん 権現	日野市栄町二丁目地内	0.30	0 0.30	昭 36.10.5 建 2284				民有地 日野神社 0.12ha
	2・2・12	や 矢の山	日野市日野本町三丁目地内	0.13	0.13	昭 36.10.5 建 2284	昭 48.6.15 市 149	[都]矢の山 (市)	0.13	市有地
	2・2・13	欠番								宮0.16ha 昭55.8.13 市70
	2・2・14	欠番								安養寺0.5ha 昭55.8.13 市70
	2・2・15	えんめいじ 延命寺	日野市大字川辺堀之内地内	0.40	0 0.40	昭 36.10.5 建 2284				延命寺0.4ha
	2・2・16	わかみや 若宮	日野市東豊田二丁目地内	0.35	0 0.35	昭 36.10.5 建 2284	昭 60.11.12 市 96			民有地
	2・2・17	とよだ 豊田	日野市豊田三丁目地内	0.20	0.20	昭 36.10.5 建 2284		[都]豊田 (市)	0.22	実測誤差 0.02ha 市有地
	2・2・18	おおさかにし 大坂西	日野市大阪上一丁目地内	0.20	0.20	昭 39.10.23 建 3016		[都]大坂西 (市)	0.15	実測誤差 -0.05ha 市有地
	2・2・19	おおくほ 大久保	日野市多摩平七丁目地内	0.20	0.20	昭 39.10.23 建 3016		[都]大久保 (市)	0.22	実測誤差 0.02ha 市有地
	2・2・20	まんがんじだいに 万願寺第二	日野市万願寺六丁目地内	0.80	0.80	昭 55.8.13 市 71		[都]大木島自然 (市)	0.80	市有地
	2・2・21	こおち 河内	日野市百草地内	0.17	0.17	昭 64.1.5 市 2		[都]河内 (市)	0.17	市有地
	2・2・22	おちかわ 落川	日野市落川地内	0.28	0.28	平 10.6.26 市 92		[都]落川 (市)	0.27	実測誤差 -0.01ha 市有地

市町村名	番号	名称	位置	計画決定面積(ha)		計画決定告示		当該都市計画に係る都市公園等		摘要
					供用	当初	最終	名称等	面積(ha)	
					未供用					
日野市	2・2・23	とうこうじうえだいいち 東光寺上第一	日野市新町四丁目地内	0.20	0.20	平 10.6.26 市 92		[都]東光寺上 (市)	0.20	市有地
	2・2・24	とうこうじうえだいに 東光寺上第二	日野市新町五丁目地内	0.10	0.10	平 10.6.26 市 92		[都]東光寺西 (市)	0.10	市有地
	2・2・25	とうこうじうえだいきん 東光寺上第三	日野市新町五丁目地内	0.10	0.10	平 10.6.26 市 92		[都]埴輪 (市)	0.10	市有地
	2・2・26	もりぼり よそう森掘	日野市新町三丁目地内	0.32	0.32	平 11.2.26 市 27		[都]よそう森 (市)	0.25	実測誤差 -0.07ha 市有地
	2・2・27	もぐさえんえききた 百草園駅北 だいいち 第一	日野市落川地内	0.06	0.06	平 11.2.26 市 27		[都]三沢東 (市)	0.06	市有地
	2・2・28	もぐさえんえききた 百草園駅北 だいに 第二	日野市落川地内	0.05	0.05	平 11.2.26 市 27		[都]上落川 (市)	0.05	市有地
	2・2・29	こがせ 小構	日野市日野台一丁目地内	0.14	0.14	平 12.8.18 市 104		[都]小構 (市)	0.14	市有地
	2・2・30	ひのえききただいいち 日野駅北第一	日野市新町一丁目地内	0.06	0	平 12.10.3 市 132				民有地
	2・2・31	ひのえききただいに 日野駅北第二	日野市新町一丁目地内	0.14	0.14	平 12.10.3 市 132		[都]池堀 (市)	0.14	市有地
	2・2・32	まんがんだいさん 万願寺第三	日野市本町一丁目地内	0.22	0	平 12.10.3 市 133				民有地
	2・2・33	まんがんだいさん 万願寺第四	日野市大字日野地内	0.23	0	平 12.10.3 市 133				民有地
	2・2・34	まんがんだいご 万願寺第五	日野市大字日野地内	0.05	0	平 12.10.3 市 133				民有地
	2・2・35	ひがしまちだいいち 東町第一	日野市大字日野地内	0.11	0	平 14.4.26 市 65				民有地
	2・2・36	ひがしまちだいに 東町第二	日野市大字日野地内	0.16	0	平 14.4.26 市 65				民有地
	2・2・37	ひがしまちだいさん 東町第三	日野市大字日野地内	0.08	0	平 14.4.26 市 65				民有地
	2・2・38	ひがしよだ 東豊田	日野市東豊田一丁目地内	0.29	0.29	平 14.4.26 市 65		[都]東豊田 (市)	0.29	市有地
	2・2・39	にしひらやまだいいち 西平山第一	日野市西平山三丁目地内	0.14	0	平 15.1.31 市 13				民有地
	2・2・40	にしひらやまだいに 西平山第二	日野市西平山一丁目地内	0.32	0	平 15.1.31 市 13	平 20.12.8 市 288			民有地
	2・2・41	にしひらやまがいさん 西平山第三	日野市東平山三丁目地内	0.14	0	平 15.1.31 市 13				民有地
	2・2・42	にしひらやまがいよん 西平山第四	日野市東平山一丁目地内	0.17	0	平 15.1.31 市 13				民有地
	2・2・43	にしひらやまだいご 西平山第五	日野市西平山一・二丁目 各地内	0.19	0	平 15.1.31 市 13				民有地
	2・2・44	にしひらやまといろく 西平山第六	日野市西平山二丁目地内	0.06	0	平 15.1.31 市 13				民有地
	2・2・45	とよだだいさん 豊田第三	日野市豊田二丁目地内	0.17	0	平 15.12.5 市 180				民有地



市町村名	番号	名称	位置	計画決定面積(ha)		計画決定告示		当該都市計画に係る都市公園等		摘要
					供用	当初	最終	名称等	面積(ha)	
					未供用					
日野市	2・2・46	とよだだいご 豊田第五	日野市豊田四丁目地内	0.10	0	平 15.12.5 市 180				民有地
					0.10					
	2・2・47	とよだだいきゅう 豊田第九	日野市豊田二丁目地内	0.08	0	平 15.12.5 市 180				民有地
					0.08					
	2・2・48	あらい 新井わかたけ	日野市石田地内	0.15	0.15	平 16.12.6 市 172		[都]新井わかたけ (市)	0.15	市有地
					0					
	日野市 街区公園計		46 か所(0)	9.80	6.36			27 か所	6.34	
					3.44					
	3・3・1	ひのちゆうおう 日野中央	日野市神明二丁目地内	2.30	2.30	昭 36.10.5 建 2284	昭 59.11.19 都 1090	[都]日野中央 (市)	2.30	市有地
					0					
	3・3・2	たまたいらだいいち 多摩平第一	日野市多摩平四丁目地内	2.61	2.61	昭 36.10.5 建 2284		[都]多摩平第一 (市)	2.50	実測誤差 -0.11ha 市有地
					0					
	3・3・3	りんかん 林間	日野市落川地内	1.80	0	昭 36.10.5 建 2284				千代田区立 七生自然学園
					1.80					
	3・3・4	もぐま 百草	日野市三沢地内	2.60	0	昭 36.10.5 建 2284				民有地 遊園地0.46ha
					2.60					
	3・3・5	たかはたふどう 高幡不動	日野市高幡地内	2.70	0	昭 36.10.5 建 2284				高幡不動尊2.7ha
					2.70					
	3・3・6	こまがた 駒形	日野市大字川辺堀之内地内	2.60	1.80	昭 43.9.28 建 2867	平 7.8.16 市 79	[都]駒形 (市)	1.80	国有地(河川敷)
					0.80					
3・3・7	まんがんにだいいち 万願寺第一	日野市万願寺四丁目地内	3.00	3.00	昭 55.8.13 都 839		[都]万願寺中央 (市)	3.06	実測誤差 0.06ha 市有地	
				0						
3・3・8	とよだだいいち 豊田第一	日野市豊田一・二丁目各地内	2.20	0	昭 60.11.12 都 1186	平 15.12.5 市 180			民有地	
				2.20						
3・3・9	まんがんにじうえ 万願寺上	日野市大字日野地内	1.20	0	平 12.10.3 市 133				民有地	
				1.20						
3・3・10	にしひらやま 西平山	日野市西平山三丁目地内	1.90	0	平 15.1.31 市 13				民有地	
				1.90						
日野市 近隣公園計		10 か所(0)	22.91	9.71			4 か所	9.66		
				13.20						
4・4・1	なかだ 仲田	日野市日野本町六・七丁目各地内	6.20	3.90	平 3.8.21 都 911	平 12.8.18 市 105	[都]市民の森スポーツ (市)	3.90	国有地 市有地	
				2.30						
日野市 地区公園計		1 か所(0)	6.20	3.90			1 か所(0)	3.90		
				2.30						
5・4・1	ななづか 七ツ塚	日野市新町五丁目地内	7.50	0.98	昭 36.10.5 建 2284	平 6.8.29 都 999	[都]七ツ塚 (市)	0.98	民有地 市有地	
				6.52						
5・4・2	きたがわら 北川原	日野市万願寺二丁目及び石田一丁目各地内	9.60	4.54	昭 54.1.24 都 82		[都]北川原 (市)	4.54	公有地 市有地 民有地	
				5.06						
日野市 総合公園計		2 か所(0)	17.10	5.52			2 か所(0)	5.52		
				11.58						
8・6・1	ななお 七生	日野市南平二・八・九丁目及び程久保六・七・八丁目各地内	64.60	56.57	昭 32.12.21 建 1689	平 2.7.6 都 796	[都]多摩動物 (都)	60.14	寄付、一部買収未開設地域 地域の大半民有山林	
				8.03						
日野市 特殊公園計		1 か所(0)	64.60	56.57			1 か所(0)	60.14		
				8.03						
[公園]日野合計		60 か所(0)	120.61	82.06			35 か所(0)	85.56		
				38.55						

日野都市計画区域(日野市)[緑地]

市町村名	番号	名称	位置	計画決定面積(ha)		計画決定告示		当該都市計画に係る都市公園等		摘要
					供用 未供用	当初	最終	名称等	面積(ha)	
日野市	1	欠番								仲田 6.0ha
	2	ひの 日野	日野市栄町五丁目、新町二・三丁目、大坂上一丁目、日野本町二・三丁目、神明一・二・四丁目、多摩平二・七丁目、東豊田三丁目及び大字日野各地内	20.20	8.64	昭 36.10.5 建 2283	令 元.5.31 市 96	[都]黒川清流(市)	0.93	市有地
					11.56			[都]多摩平第1緑地(市)	1.06	民有地
					[都]多摩平第3緑地(市)			0.50		
					[都]神明上第1(市)			0.23		
					[都]神明上第2緑地(市)			0.42		
					[都]神明上第3緑地(市)			0.30		
					[都]神明上第4緑地(市)			0.37		
					[都]神明上第5緑地(市)			0.77		
					[都]神明上第6緑地(市)			0.26		
					[都]神明上第7緑地(市)			0.47		
					[都]神明上第8緑地(市)			0.56		
	[都]神明上第9緑地(市)	0.51								
	[都]神明上第10緑地(市)	0.83								
	[都]神明上第11緑地(市)	0.88								
[都]東光寺第1緑地(市)	1.16									
							計	9.25		
3	欠番								大木島 3.4ha 昭55.8.13 都838	
4	欠番								北川原6.9ha 昭54.1.24 都81	
野	5	たまがわ 多摩川	日野市栄町一・二・三・五丁目、日野本町五・六丁目、大字日野、石田、下田、新井、落川及び百草各地内	248.10	2.20	昭 46.7.9 都 745	[運]多摩川グランド (市)	2.20	国有地(河川敷)	
					245.90					
	6	みなみだいら 南平	日野市南平八丁目地内	4.30	4.10	昭 62.8.13 都 905	平 19.12.7 市 275	[都]南平丘陵 (市)	4.10	市有地
					0.20					
	7	ひらやま 平山	日野市平山二・六丁目各地内	3.80	0.70	平 7.8.16 市 80	[都]おくやま (市)	0.70	市有地	
					3.10					
	8	もぐさこうえんにし 百草公園西	日野市三沢二丁目地内	0.37	0.37	平 15.1.31 市 14	[都]十国台緑地 (市)	0.37	市有地	
					0					
	9	まんぞういんたい 万蔵院台	日野市百草地内	1.40	0	平 15.10.31 市 173				民有地
					1.40					
	10	もぐさこうえんひがし 百草公園東	日野市百草地内	1.10	0	平 18.12.4 市 231	平 19.12.7 市 276			市有地
					1.10					
	11	ほどくぼ 程久保	日野市程久保六丁目地内	0.72	0	平 23.12.5 市 187				市有地
					0.72					
12	ながくぼ 長久保	日野市百草地内	0.90	0	平 23.12.5 市 188				市有地	
				0.90						
13	おちかわ 落川	日野市落川地内	0.55	0	平 26.11.17 市 209				市有地	
				0.55						
14	にいばさん 新葉山	日野市百草地内	0.68	0	平 30.1.10 市 3				市有地	
				0.68						
15	もぐさろくじぞう 百草六地藏	日野市百草地内	0.12	0	令 2.12.7 市 213				市有地	
				0.12						
[緑地]日野合計			12 か所(0)	282.24	16.01			5 か所(0)	16.62	
					266.23					

小平都市計画区域(小平市)[公園]

市町村名	番号	名称	位置	計画決定面積(ha)		計画決定告示		当該都市計画に係る都市公園等		概要
					供用	当初	最終	名称等	面積(ha)	
					未供用					
小                      平                         市	2・2・1	こいら 小平	小平市美園町一丁目地内	0.28	0.28 0	昭 38.9.2 建 2254	昭 47.11.10 市 20	[都]あじさい (市)	0.28	
	2・2・2	さくらしょうすい 桜上水	小平市上水南町二丁目地内	0.19	0 0.19	昭 38.9.2 建 2254				民有地
	2・2・3	なかじやく 中宿	小平市小川西町三丁目地内	0.06	0.06 0	昭 38.9.2 建 2254		[都]中宿 (市)	0.07	
	2・2・4	えんめいじ 延命寺	小平市天神町三丁目地内	0.90	0.09 0.81	昭 38.9.2 建 2254	平 5.10.14 市 222	[都]小平グリーンロード親水 (市)	0.14	都有地 民有地 境内地面積 0.83ha
	2・2・5	むさし 武蔵	小平市花小金井八丁目地内	0.68	0 0.68	昭 38.9.2 建 2254				国有地 民有地 境内地面積 0.25ha
	2・2・6	べんてん 弁天	小平市花小金井四丁目地内	0.17	0 0.17	昭 38.9.2 建 2254				民有地
	2・2・7	すずき 鈴木	小平市鈴木町一丁目地内	0.20	0.20 0	昭 56.12.26 市 52		[都]鈴木地域センター (市)	0.20	
	2・2・8	おおぬまちょう 大沼町 ちいき 地域センター	小平市大沼町二丁目地内	0.20	0.20 0	昭 57.12.28 市 51		[都]大沼地域センター (市)	0.20	
	2・2・9	じょうすいしんまち 上水新町 ちいき 地域センター	小平市上水新町一丁目地内	0.15	0.15 0	昭 57.12.28 市 52		[都]上水新町地域センター (市)	0.21	
	2・2・10	てんじん 天神 ちいき 地域センター	小平市天神町四丁目地内	0.16	0.16 0	昭 58.3.24 市 98		[都]天神地域センター (市)	0.17	
	2・2・11	じょうすいほんまち 上水本町 ちいき 地域センター	小平市上水本町三丁目地内	0.19	0.19 0	昭 58.11.14 市 47		[都]上水本町地域センター (市)	0.20	
	2・2・12	なかじまちょう 中島町 ちいき 地域センター	小平市中島町地内	0.20	0.20 0	昭 59.6.28 市 10		[都]中島地域センター (市)	0.20	
	2・2・13	なんなんじゆりん 南台樹林	小平市小川町一丁目地内	0.32	0.32 0	昭 59.6.28 市 11		[都]南台樹林 (市)	0.32	
	2・2・14	おがわにしまち 小川西町 ちいき 地域センター	小平市小川西町五丁目地内	0.12	0.12 0	昭 60.6.11 市 22		[都]小川西町地域センター (市)	0.20	
	2・2・15	みゆき 御幸 ちいき 地域センター	小平市御幸町地内	0.18	0.18 0	平 元.10.20 市 67		[都]御幸地域センター (市)	0.18	
	2・2・16	たけのこ	小平市花小金井七丁目地内	0.78	0.78 0	平 元.10.20 市 67		[都]たけのこ (市)	0.78	
	2・2・17	がくえんじゆりん 学園樹林	小平市学園東町二丁目地内	0.20	0.20 0	平 元.10.20 市 67		[都]学園野鳥 (市)	0.20	
	2・2・18	かきの木	小平市天神町三丁目地内	0.17	0.17 0	平 2.1.4 市 87		[都]かきの木 (市)	0.17	
	2・2・19	なかじまちょう 中島町	小平市中島町地内	0.41	0.41 0	平 5.10.14 市 223		[都]中島町 (市)	0.41	
	2・2・20	おがわちょうにちょうめ 小川町二丁目 ちいき 地域センター	小平市小川町二丁目地内	0.06	0.06 0	平 5.10.14 市 224		[都]小川町二丁目 地域センター(市)	0.06	
	2・2・21	おがわ 小川	小平市小川町一丁目地内	0.19	0.19 0	平 5.10.14 市 225		[都]小川 (市)	0.19	

市町村名	番号	名称	位置	計画決定面積(ha)		計画決定告示		当該都市計画に係る 都市公園等		概要
					供用	当初	最終	名称等	面積(ha)	
					未供用					
小平市	2・2・22	おおみち 大げやき道	小平市小川町一丁目地内	0.26	0.25	平 8.12.26 市 237		[都]大げやき道 (市)	0.25	
	2・2・23	おがにしまち 小川西町 くかくせいきりきねん 区画整理記念	小平市小川西町五丁目地内	0.23	0.23	平 11.4.13 市 92		[都]さくら (市)	0.23	
	2・2・24	おがわちよう 小川町 くかくせいきりきねん 区画整理記念	小平市小川町一丁目地内	0.23	0.23	平 23.2.9 市 19		[都]小川町 区画整理記念(市)	0.23	
	2・2・25	せきれい	小平市小川町一丁目地内	0.15	0.15	平 23.2.9 市 19		[都]せきれい (市)	0.15	
	2・2・26	きつねっばら	小平市小川町一丁目地内	0.83	0.83	平 23.2.9 市 19		[都]きつねっばら (市)	0.83	
	2・2・27	おがよんぼん 小川四番 うぐいす	小平市小川町一丁目地内	0.09	0.09	平 31.3.27 市 65		[都]小川四番うぐいす (市)	0.09	
	2・2・28	おがよんぼんぼう 小川四番馬頭	小平市小川町一丁目地内	0.10	0.10	平 31.3.27 市 65		[都]小川四番馬頭 (市)	0.10	
	小平市 街区公園計		28 か所(0)	7.70	5.84			25 か所	6.06	
	3・3・1	かまくら 鎌倉	小平市小川町二丁目地内	2.90	0.16	昭 38.9.2 建 2254		[都]鎌倉第一 (市)	0.16	民有地
	3・3・2	まきざわ 前沢	小平市小川東町四丁目地内	2.34	2.09	昭 38.9.2 建 2254	昭 41.10.27 建 3590	[都]萩山 (市)	2.09	国有地 公団有地
	3・3・3	つだ 津田	小平市津田町一丁目地内	1.07	0	昭 38.9.2 建 2254	昭 54.3.29 都 365			民有地
	3・3・4	たか だい 鷹の台	小平市たかの台地内	1.90	0.02	昭 38.9.2 建 2254		[都]鷹の台 (市)	0.02	民有地
	3・3・5	じようすい 上水	小平市たかの台地内	1.00	1.00	昭 38.9.2 建 2254	昭 41.10.27 建 3590	[都]上水 (市)	1.02	
	3・3・6	しんめいどう 神明宮	小平市小川町一丁目地内	1.35	0.08	昭 38.9.2 建 2254		[都]神明 (市)	0.08	民有地 境内地面積 0.61ha
	3・3・7	おうめぼし 青梅橋	小平市中島町地内	3.50	0	昭 38.9.2 建 2254				公有地
	3・3・8	げやき	小平市上水本町六丁目地内	2.00	2.00	昭 57.7.23 都 772		[都]げやき (市)	2.00	国分寺市有地
	3・3・9	とうぶ 東部	小平市花小金井六丁目地内	1.90	1.90	昭 58.1.20 都 58		[都]東部 (市)	2.03	
	小平市 近隣公園計		9 か所(0)	17.96	7.25			7 か所	7.40	
	5・4・1	なんぶ 南部	小平市上水南町三丁目地内	6.25	0.95	昭 38.9.2 建 2254		[都]つつじ(市) [都]上水南第二(市) [都]上水南第五(市) [都]みずき(市)	0.74 0.10 0.04 0.07	
小平市 総合公園計		1 か所(0)	6.25	0.95			1 か所	0.95		

市町村名	番号	名称	位置	計画決定面積(ha)		計画決定告示		当該都市計画に係る都市公園等		摘要
					供用	当初	最終	名称等	面積(ha)	
					未供用					
小平市	6・4・1	おおめまた大沼田	小平市大沼町三丁目地内	6.64	0	昭 38.9.2 建 2254				民有地(東京ガス)
	6・4・2	こだいちゆうおう小平中央	小平市津田町一丁目地内	6.60	6.60	昭 52.6.10 都 500		[都]中央 (市)	6.63	
		小平市 運動公園計	2 か所(0)	13.24	6.60			1 か所	6.63	
	8・2・1	がくえんえきまえ学園駅前	小平市学園東町一丁目地内	0.04	0.04	昭 58.4.15 市 8		[都]学園駅前 (市)	0.04	
		小平市 特殊公園計	1 か所(0)	0.04	0.04			1 か所	0.04	
	9・6・1	こがねい(小金井)	小平市花小金井南町一・三丁目、鈴木町二丁目及び御幸町各地内	62.70	7.72	昭 32.12.21 建 1689	平 16.4.22 都 722	[都]小金井 (都)	7.72	[参考]2市町以上にまたがる公園 小金井市66.2ha武蔵野市13.1ha西東京市4.9ha 合計146.91ha
		小平市 広域公園計	0 か所(1)	62.70	7.72			0 か所	7.72	
		[公園]小平合計	41 か所(1)	107.89	28.40			35 か所(1)	28.80	
					79.49					

### 小平都市計画区域(小平市)[緑地]

市町村名	番号	名称	位置	計画決定面積(ha)		計画決定告示		当該都市計画に係る都市公園等		摘要
					供用	当初	最終	名称等	面積(ha)	
					未供用					
小平市	1	おがわ小川	小平市小川町一丁目地内	0.27	0.27	平 17.3.31 市 85		[都]小川緑地 (市)	0.27	
	2	おがわよぼんばとう小川四番馬頭	小平市小川町一丁目地内	0.05	0.05	平 31.3.27 市 66		[都]小川四番馬頭緑地 (市)	0.05	
		[緑地]小平合計	2 か所(0)	0.32	0.32			2 か所	0.32	
					0					

国分寺都市計画区域(国分寺市)[公園]

市町村名	番号	名称	位置	計画決定面積(ha)		計画決定告示		当該都市計画に係る都市公園等		摘要
					供用 未供用	当初	最終	名称等	面積(ha)	
国分寺市	2・2・1	ないとう 内藤	国分寺市日吉町四丁目地内	0.23	0.19 0.04	昭 37.6.6 建 1272	昭 40.4.23 建 1325	[都]すぎのこ (市)	0.19	市有地 民有地 内藤神社 0.23ha
	2・2・2	にしのだい 西ノ台	国分寺市西恋ヶ窪三丁目地内	0.28	0 0.28	昭 37.6.6 建 1272	昭 40.4.23 建 1325			民有地
	2・2・3	のなか 野中	国分寺市北町一丁目地内	0.38	0 0.38	昭 37.6.6 建 1272	昭 40.4.23 建 1325			民有地 神明神社 0.38ha
	2・2・4	かみのい 上ノ井	国分寺市本多四丁目地内	0.35	0 0.35	昭 37.6.6 建 1272	昭 40.4.23 建 1325			民有地 八幡神社 0.35ha
	2・2・5	ほんちよう 本町	国分寺市本町四丁目地内	0.25	0 0.25	昭 37.6.6 建 1272	昭 40.4.23 建 1325			市有地 民有地 八幡神社 0.25ha
	2・2・6	ふじもと 富士本	国分寺市富士本三丁目地内	0.37	0.20 0.17	昭 37.6.6 建 1272	平 10.6.18 市 94	[都]富士本わくわく (市)	0.20	市有地 民有地
	2・2・7	えのきど 榎戸	国分寺市北町二丁目地内	0.29	0 0.29	昭 37.6.6 建 1272	昭 40.4.23 建 1325			民有地 愛宕神社 0.29ha
	2・2・8	いちりづか 一里塚	国分寺市東元町一丁目地内	0.10	0 0.10	昭 37.6.6 建 1272	昭 40.4.23 建 1325			民有地 平安神社 0.10ha
	2・2・9	はちまんまえ 八幡前	国分寺市東元町三丁目地内	0.07	0 0.07	昭 37.6.6 建 1272	昭 40.4.23 建 1325			民有地
	2・2・10	べんてん 弁天	国分寺市西町二丁目地内	0.10	0 0.10	昭 37.6.6 建 1272	昭 40.4.23 建 1325			民有地 弁天稲荷神社 0.10ha
	2・2・11	なみきちよう 並木町	国分寺市並木町三丁目地内	0.15	0.15 0	平 3.7.29 市 141		[都]並木町 (市)	0.15	市有地
	2・2・12	さつき	国分寺市内藤一丁目地内	0.16	0.16 0	令 元.11.29 市 669		[条]内藤さつき (市)	0.16	市有地
	国分寺市 街区公園計		12 か所(0)	2.73 0.70 2.03			4 か所	0.70		
国分寺市	3・3・1	とくら 戸倉	国分寺市戸倉四丁目地内	1.95	0 1.95	昭 37.6.6 建 1272	昭 40.4.23 建 1325			民有地 戸倉神社0.15ha 満福寺0.49ha
	3・3・2	なだれ上 うえ	国分寺市本町一丁目地内	3.81	0 3.81	昭 37.6.6 建 1272	昭 40.4.23 建 1325			民有地
	3・3・3	とのがやと 殿ヶ谷戸	国分寺市南町二丁目地内	2.10	2.10 0	昭 37.6.6 建 1272	昭 49.8.3 都 818	[都]殿ヶ谷戸庭園 (都)	2.11	都有地 実測誤差 0.01ha
	3・3・4	なかとう 中藤	国分寺市西町二丁目地内	1.00	0 1.00	昭 37.6.6 建 1272	昭 40.4.23 建 1325			民有地 神明社0.2ha 観音寺0.8ha
	3・3・5	くぼひがし 窪東	国分寺市東戸倉二丁目地内	1.83	1.41 0.42	昭 37.6.6 建 1272	昭 40.4.23 建 1325	[都]窪東 (市)	1.41	市有地 民有地
	3・3・6	きたまち 北町	国分寺市北町四・五丁目各地内	1.63	0.40 1.23	昭 41.12.20 建 4066		[都]北町 (市)	0.40	都有地 市有地 民有地
	国分寺市 近隣公園計		6 か所(0)	12.32 3.91 8.41			3 か所	3.92		

市町村名	番号	名称	位置	計画決定面積(ha)		計画決定告示		当該都市計画に係る都市公園等		摘要
					供用	当初	最終	名称等	面積(ha)	
					未供用					
国分寺市	5・5・1	いずみちよう 泉町	国分寺市泉町二丁目及び西元町一丁目各地内	10.10	10.10	昭 49.3.11 都 258	平 10.6.9 都 644	[都]武蔵国分寺 (都)	10.20	緑化道路0.03ha 武蔵国分寺公園 合計11.46ha
		国分寺市 総合公園計	1 か所(0)	10.10	10.10			1 か所	10.20	
	7・4・1	こくぶんじちゆうおう 国分寺中央	国分寺市東恋ヶ窪一丁目地内	7.56	0	昭 37.6.6 建 1272	昭 40.4.23 建 1325			
		国分寺市 風致公園計	1 か所(0)	7.56	0			0 か所	0	
[公園]国分寺合計			20 か所(0)	32.71	14.71			8 か所(0)	14.82	

### 国分寺都市計画区域(国分寺市)[緑地]

市町村名	番号	名称	位置	計画決定面積(ha)		計画決定告示		当該都市計画に係る都市公園等		摘要
					供用	当初	最終	名称等	面積(ha)	
					未供用					
国分寺市	1	こくぶんじ 国分寺	国分寺市西元町一・二・三・四丁目各地内	20.70	5.95	昭 37.6.19 建 1419	昭 49.3.11 都 257	[都]黒鐘(市)	1.25	都有地 市有地 民有地 八幡神社0.2ha 国分寺 2.2ha 武蔵国分寺公園 合計11.46ha
				14.75				[都]国分寺(市)	0.11	
						[条]歴史(市)	3.33			
						[都]武蔵国分寺(都)	1.26			
						計	5.95			
	2	こいがくぼ 恋ヶ窪	国分寺市東恋ヶ窪五丁目地内	0.30	0.30	平 5.11.1 市 173	平 29.12.4 市559	[都]恋ヶ窪樹林地 (市)	0.36	市有地
	3	にしこいがくぼ 西恋ヶ窪	国分寺市西恋ヶ窪三丁目地内	1.40	1.40	平 14.2.25 市 24	平 18.12.7 市 600	[都]西恋ヶ窪緑地 (市)	1.40	市有地
	4	すがたみ いけ 姿見の池	国分寺市西恋ヶ窪一丁目地内	0.62	0.57	平 22.5.13 市 173	令 3.2.26 市112	[都]姿見の池緑地 (市)	0.57	市有地
	5	こいがくぼ 恋ヶ窪 ようすいるしゅうへん 用水路周辺	国分寺市西恋ヶ窪一丁目地内	0.27	0.27	平 27.3.5 市 101		[都]恋ヶ窪用水路 周辺緑地(市)	0.27	市有地
[緑地]国分寺合計			5 か所(0)	23.29	8.49			5 か所	8.55	

東村山都市計画区域(東村山市・清瀬市・東久留米市)[公園]

市町村名	番号	名称	位置	計画決定面積(ha)		計画決定告示		当該都市計画に係る都市公園等		摘要
					供用 未供用	当初	最終	名称等	面積(ha)	
東村山市	2・2・1	いなり 稲荷	東村山市恩多町三丁目地内	0.56	0.36 0.20	昭 37.7.26 建 1767		[都]稲荷 (市)	0.36	稲荷神社0.38ha
	2・2・2	いずどの 伊豆殿	東村山市萩山町三丁目地内	0.19	0.19 0	昭 37.7.26 建 1767	昭 61.11.12 市 98	[都]伊豆殿 (市)	0.19	所有地
	2・2・3	へいわとう 平和塔	東村山市本町一丁目地内	0.09	0.09 0	昭 37.7.26 建 1767	昭 61.11.12 市 98	[都]平和塔 (市)	0.09	
	2・2・4	みなみだい 南台	東村山市富士見町一丁目地内	0.76	0.76 0	昭 37.7.26 建 1767		[都]南台 (市)	0.76	国有地借受
	2・2・5	かなやま 金山	東村山市廻田町四丁目地内	0.21	0 0.21	昭 37.7.26 建 1767				金山神社0.18ha
	2・2・6	すわ 諏訪	東村山市諏訪町一丁目地内	0.27	0 0.27	昭 37.7.26 建 1767				諏訪神社0.26ha
	2・2・7	ひかわ 氷川	東村山市秋津町四丁目地内	0.33	0 0.33	昭 37.7.26 建 1767				氷川神社0.21ha
	2・2・8	あきつ 秋津	東村山市秋津町五丁目地内	0.72	0.34 0.38	昭 37.7.26 建 1767	昭 58.11.12 市 137	[都]秋津 (市)	0.34	秋津神社0.3ha
	2・2・16	やさか 八坂	東村山市栄町三丁目地内	1.44	0 1.44	昭 37.7.26 建 1767				八坂神社0.47ha
	2・2・18	べんてんいけ 弁天池	東村山市野口町四丁目地内	0.15	0.15 0	昭 50.12.8 市 120		[都]弁天池 (市)	0.15	市有地
	2・2・21	おおぬまた 大沼田	東村山市秋津町二丁目地内	0.11	0.11 0	昭 54.11.14 市 126		[都]大沼田 (市)	0.11	
	2・2・22	ほしがおか 星ヶ丘	東村山市青葉町三丁目地内	0.07	0.07 0	昭 57.1.9 市 4		[都]星ヶ丘 (市)	0.07	
	2・2・23	みずみ 美住	東村山市美住町二丁目地内	0.09	0.09 0	昭 57.11.25 市 138		[都]美住 (市)	0.09	
	2・2・24	おんた 大岱	東村山市恩多町一丁目地内	0.15	0.15 0	昭 61.11.12 市 98		[都]大岱 (市)	0.15	
	2・2・25	にしじやく 西宿	東村山市諏訪町二丁目地内	0.10	0.10 0	昭 61.11.12 市 98		[都]西宿 (市)	0.10	
	2・2・26	ふじみや 藤の宮	東村山市諏訪町三丁目地内	0.10	0.10 0	昭 61.11.12 市 98		[都]藤の宮 (市)	0.10	
	2・2・27	てんのうもり 天王森	東村山市本町三丁目地内	0.35	0.35 0	昭 61.11.12 市 98	平 18.1.23 市 18	[都]天王森 (市)	0.35	所有地
			東村山市 街区公園小計	17 か所(0)	5.69 2.86 2.83				13 か所	2.86
清瀬市	2・2・9	きよせえきまえ 清瀬駅前	清瀬市元町一丁目地内	0.12	0.07 0.05	昭 37.7.26 建 1767		[遊]駅前稲荷 (市)	0.07	民有地 稲荷神社境内地 0.07ha
	2・2・10	なかがわ 仲川	清瀬市中里二丁目地内	0.55	0 0.55	昭 37.7.26 建 1767				民有地 稲荷神社境内地 0.26ha
	2・2・11	なかざと 中里	清瀬市中里三丁目地内	0.30	0.16 0.14	昭 37.7.26 建 1767		[遊]中里 (市)	0.16	民有地 稲荷神社境内地 0.16ha



市町村名	番号	名称	位置	計画決定面積(ha)		計画決定告示		当該都市計画に係る都市公園等		摘要
					供用	当初	最終	名称等	面積(ha)	
					未供用					
清瀬市	2・2・12	ひえ枝 日枝	清瀬市中清戸二丁目地内	0.76	0	昭 37.7.26 建 1767				民有地 稲荷神社境内地 0.51ha
	2・2・13	欠番								
	2・2・14	きよせいなり 清瀬稲荷	清瀬市下宿二丁目地内	0.55	0.49	昭 37.7.26 建 1767		[遊]下宿稲荷 (市)	0.49	民有地 稲荷神社境内地 0.49ha
	2・2・15	したじやく 下宿	清瀬市下宿二丁目地内	0.63	0	昭 37.7.26 建 1767				八幡神社境内地 0.42ha (一部国所有地)
	2・2・17	たけおか 竹丘	清瀬市竹丘三丁目地内	0.72	0.72	昭 50.2.26 市 17		[都]竹丘 (市)	0.72	国有地
	清瀬市 街区公園小計		7 か所(0)	3.63	1.44			4 か所	1.44	
東久留米市	2・2・19	ひかわだい 氷川台	東久留米市氷川台一丁目地内	0.07	0.07	昭 51.2.25 市 7		[都]氷川台 (市)	0.07	
	2・2・20	うえの 原	東久留米市神宝町二丁目地内	0.44	0.44	昭 52.10.26 市 48	平 27.7.1 市 73	[都]神山堂阪 (市)	0.44	
	2・2・28	にしぐちゆうおう 西口中央	東久留米市本町一丁目地内	0.30	0.30	平 3.7.30 市 40		[都]西口中央 (市)	0.30	
	2・2・29	にしぐちきた 西口北	東久留米市本町三丁目地内	0.10	0.10	平 3.7.30 市 40		[都]西口北 (市)	0.10	
	2・2・30	いなりづか 稲荷塚	東久留米市新川町一丁目地内	0.03	0.03	平 8.9.24 市 65		[都]稲荷塚 (市)	0.03	
	東久留米市 街区公園小計		5 か所(0)	0.94	0.94			5 か所	0.94	
東村山都市計画区域 街区公園計		29 か所(0)	10.26	5.24			22 か所	5.24		
東村山市	3・3・1	はぎやま 萩山	東村山市萩山町二・三丁目各地内	3.12	1.70	昭 37.7.26 建 1767		[都]萩山(市) [民]萩山四季の森(民) 計	0.66 1.04 1.70	市有地 民有地
	3・3・2	まえかわ 前川	東村山市野口町二丁目地内	2.63	0	昭 37.7.26 建 1767	令 4.10.25 市 271			民有地 市有地
	3・3・3	くまの 熊野	東村山市久米川町五丁目地内	1.56	0.85	昭 37.7.26 建 1767		[都]熊野 (市)	0.85	熊野神社0.38ha
	東村山市 近隣公園小計		3 か所(0)	7.31	2.55			2 か所	2.55	
清瀬市	3・3・4	しばやま 芝山	清瀬市松山三丁目地内	1.47	0	昭 37.7.26 建 1767				
	3・3・5	きよせちゆうおう 清瀬中央	清瀬市梅園一丁目地内	1.70	1.60	昭 37.7.26 建 1767	令 5.2.3 市 24	[都]中央 (市)	1.60	国有地
	3・3・6	こうやま 神山	清瀬市中清戸三丁目地内	1.00	0.75	昭 37.7.26 建 1767	平 9.3.3 市 11	[都]神山 (市)	0.75	国有地 市有地
	清瀬市 近隣公園小計		3 か所(0)	4.17	2.35			2 か所	2.35	

市町村名	番号	名称	位置	計画決定面積(ha)		計画決定告示		当該都市計画に係る都市公園等		摘要
					供用	当初	最終	名称等	面積(ha)	
					未供用					
東久留米市	3・4・6	ほくさん 白山	東久留米市滝山七丁目地内	4.95	4.95	昭 49.3.11 都 259		[都]白山 (市)	4.95	
					0					
		東久留米市 近隣公園小計	1 か所(0)	4.95	4.95 0			1 か所	4.95	
		東村山都市計画区域 近隣公園計	7 か所(0)	16.43	9.85 6.58			5 か所	9.85	
東村山市	5・4・1	きたやま 北山	東村山市野口町三・四丁目各地内	5.30	2.90	昭 51.1.14 都 21	平 20.12.1 市 383	[都]北山 (市)	2.90	市有地 民有地
					2.40					
	5・5・2	ひがしむらやまちゅうおう 東村山中央	東村山市富士見町五丁目及び美住町一丁目各地内	12.10	12.10 0	昭 61.3.17 都 269		[都]東村山中央 (都)	12.11	旧通産省 機械技研跡地 実測誤差0.01ha
		東村山市 総合公園小計	2 か所(0)	17.40	15.00 2.40			2 か所	15.01	
東久留米市	5・5・3	ろくせん 六仙	東久留米市中央町三丁目地内	15.00	5.01	平 7.9.8 都 1065		[都]六仙公園 (都)	5.01	
					9.99					
		東久留米市 総合公園小計	1 か所(0)	15.00	5.01 9.99			1 か所	5.01	
		東村山都市計画区域 総合公園計	3 か所(0)	32.40	20.01 12.39			3 か所	20.02	
東村山市	6・3・1	ひがしむらやま 東村山	東村山市恩多町一丁目地内	4.60	4.60 0	昭 45.1.20 都 45	平 5.2.1 都 96	[都]東村山 (市)	4.60	
		東村山都市計画区域 運動公園計	1 か所(0)	4.60	4.60 0			1 か所	4.60	
東久留米市	8・2・1	こやまだい 小山台	東久留米市小山一丁目地内	0.44	0.44 0	昭 52.10.26 市 46		[都]小山台遺跡 (市)	0.44	
		東村山都市計画区域 特殊公園計	1 か所(0)	0.44	0.44 0			1 か所	0.44	
		[公園]東村山合計	41 か所(0)	64.13	40.14 23.99			32 か所	40.15	

東村山都市計画区域(東村山市・清瀬市・東久留米市)[緑地]

市町村名	番号	名称	位置	計画決定面積(ha)		計画決定告示		当該都市計画に係る都市公園等		摘要
					供用	当初	最終	名称等	面積(ha)	
					未供用					
東村山市	3	はちこくやま 八国山	東村山市諏訪町二・三丁目、野口町三・四丁目及び多摩湖町四丁目各地内	39.20	37.15 2.05	昭 52.12.21 都 1120	平 11.2.26 都 194	[都]八国山緑地 (都)	37.15	事業予定地指定 30日公示
	6	きやま (狭山)	東村山市多摩湖町二・三丁目及び廻田町三丁目各地内	19.60	13.73 5.87	昭 32.12.21 都 1689		[都]狭山 (都)	13.73	水道局用地 東京 都市計画14号 [参考]2区市以上に またがる緑地
	10	せせらぎの郷 たまこ 多摩湖	東村山市多摩湖町二丁目地内	1.50	1.41 0.09	平 23.3.28 市 56		[都]せせらぎの郷多摩湖緑地 (市)	1.41	市有地 (一部民有地)
	12	やくしやま 薬師山	東村山市多摩湖町一丁目地内	1.10	0 1.10	令 5.2.1 市 18				
			東村山市 緑地	3 か所(1)	61.40	52.29 9.11			2 か所(1)	52.29

市町村名	番号	名称	位置	計画決定面積(ha)		計画決定告示		当該都市計画に係る都市公園等		摘要
					供用	当初	最終	名称等	面積(ha)	
					未供用					
清瀬市	1	きよせ 清瀬	清瀬市中里地内	13.70	1.99	昭 37.7.26 建 1800		[都]清瀬金山緑地 (市)	1.99	市有地 (一部民有地)
					11.71					
	8	なかざといつちようめ 中里一丁目	清瀬市中里一丁目地内	1.28	1.12	平 14.12.16 市 137	令 3.3.26 市 62	[都]中里一丁目緑地 (市)	1.12	
					0.16					
	9	やなせがわがいせん 柳瀬川崖線	清瀬市中里六丁目地内	1.90	1.90	平 15.2.27 市 20		[都]柳瀬川崖線緑地 (台田の杜)(市)	1.90	
					0					
	11	きよせなかざと 清瀬中里 せせらぎ	清瀬市中里二丁目地内	1.48	1.23	令 2.7.28 市 153		[都]清瀬せせらぎ (市)	1.23	
					0.25					
		清瀬市 緑地	4 か所(0)	18.36	6.24			4 か所	6.24	
					12.12					
東久留米市	2	ちくりん 竹林	東久留米市南沢一丁目地内	0.42	0.42	昭 49.11.11 市 47	昭 52.10.26 市 47	[都]竹林 (市)	0.61	
					0					
	4	しもや 下谷	東久留米市神宝町一丁目 及び大門町二丁目各地内	0.21	0.21	昭 56.12.25 市 68		[都]下谷 (市)	0.21	
					0					
	5	むこうやま 向山	東久留米市南沢三丁目地内	0.84	0.26	昭 59.7.3 市 63	令 2.12.4 市 156	[都]向山緑地 (市)	0.39	
					0.58					
	7	たての	東久留米市学園町一・二 丁目及び南沢一丁目各地内	0.88	0.88	平 元.3.6 市 14		[都]たての緑地 (市)	0.88	一部民有地
					0					
		東久留米市 緑地	4 か所(0)	2.35	1.77			4 か所	2.09	
					0.58					
		[緑地]東村山合計	11 か所(1)	82.11	60.30			10 か所(1)	60.62	
					21.81					

国立都市計画区域(国立市)[公園]

市町村名	番号	名称	位置	計画決定面積(ha)		計画決定告示		当該都市計画に係る都市公園等		摘要
					供用	当初	最終	名称等	面積(ha)	
					未供用					
国立市	2・2・1	きただいち北第一	国立市北三丁目地内	0.25	0.25 0	昭 36.10.5 建 2294	平 4.6.1 市 64	[都]北第一 (市)	0.35	国有地 都有地 市有地
	2・2・2	きただいに北第二	国立市北三丁目地内	0.10	0.10 0	昭 36.10.5 建 2294	平 4.6.1 市 64	[都]北第二 (市)	0.11	実測誤差0.01ha
	2・2・3	やほだいち谷保第一	国立市富士見台一丁目地内	0.27	0.27 0	昭 36.10.5 建 2294	昭 42.4.21 建 1470	[都]谷保第一 (市)	0.26	市有地 実測差-0.01ha (住宅公園区整)
	2・2・4	やほだいに谷保第二	国立市富士見台二丁目地内	0.16	0.16 0	昭 36.10.5 建 2294	昭 42.4.21 建 1470	[都]谷保第二 (市)	0.16	市有地 (住宅公園区整)
	2・2・5	やほだいまん谷保第四	国立市富士見台二丁目地内	0.46	0.46 0	昭 36.10.5 建 2294	昭 52.10.28 市 50	[都]谷保第四 (市)	0.46	市有地 (住宅公園区整)
	2・2・6	やほだいに谷保第五	国立市富士見台三丁目地内	0.28	0.28 0	昭 36.10.5 建 2294	昭 42.4.21 建 1470	[都]谷保第五 (市)	0.28	市有地 (住宅公園区整)
	2・2・7	やほだいらく谷保第六	国立市富士見台三丁目地内	0.29	0.29 0	昭 36.10.5 建 2294	昭 42.4.21 建 1470	[都]谷保第六 (市)	0.30	市有地 実測差 0.01ha (住宅公園区整)
	2・2・8	みどりかわがし緑川東	国立市青柳一丁目地内	0.18	0.18 0	平 11.2.10 市 13		[都]緑川東 (市)	0.18	市有地
	2・2・9	みどりかわにし緑川西	国立市青柳三丁目地内	0.13	0.13 0	平 11.2.10 市 13		[都]緑川西 (市)	0.13	市有地
	2・2・10	てらのしたしんすい寺之下親水	国立市泉四丁目地内	0.62	0.62 0	平 12.1.13 市 2		[都]寺之下親水 (市)	0.62	市有地
	2・2・11	しけんざいけ四軒在家	国立市矢川三丁目地内	0.10	0.10 0	平 15.8.15 市 119		[都]四軒在家 (市)	0.10	市有地
	2・2・12	したゆうすいママ下湧水	国立市矢川三丁目及び泉三丁目各地内	0.35	0.35 0	平 15.8.15 市 119	平 16.11.25 市 201	[都]ママ下湧水 (市)	0.35	市有地
	2・2・13	しんでん新田	国立市谷保六丁目地内	0.05	0.05 0	平 24.12.20 市 304		[都]新田 (市)	0.05	市有地
		国立市 街区公園計	13 か所(0)	3.24 3.24 0.00			13 か所	3.35		
3・3・1	ふじ富士	国立市中一丁目地内	2.05	0.16 1.89	昭 36.10.5 建 2294	昭 42.4.21 建 1470	[都]中ふれあい (市)	0.16	民有地 市有地	
3・3・2	ひがし東	国立市東三丁目地内	1.86	0 1.86	昭 36.10.5 建 2294	昭 42.4.21 建 1470			民有地 国有地	
3・3・3	にし西	国立市西二丁目地内	1.65	0 1.65	昭 36.10.5 建 2294	昭 42.4.21 建 1470			民有地	
3・3・4	やほだいきん谷保第三	国立市富士見台二丁目地内	1.80	1.80 0	昭 36.10.5 建 2294	昭 42.4.21 建 1470	[都]谷保第三 (市)	1.91	市有地 実測差 0.11ha (住宅公園区整)	
3・3・5	てんじん天神	国立市谷保地内	1.79	0 1.79	昭 36.10.5 建 2294	昭 42.4.21 建 1470			都有地 市有地 民有地 天満宮面 積 1.79ha	
3・3・6	じょうやま城山	国立市谷保地内	4.00	1.07 2.93	昭 36.10.5 建 2294	令 3.12.3 市 277	[都]城山 (市)	1.07	都有地 市有地 民有地 神明宮面 積 0.11ha	
		国立市 近隣公園計	6 か所(0)	13.15 3.03 10.12			3 か所	3.14		

市町村名	番号	名称	位置	計画決定面積(ha)		計画決定告示		当該都市計画に係る都市公園等		摘要
					供用	当初	最終	名称等	面積(ha)	
					未供用					
国立市	5・4・1	くにたちちゅうおう 国立中央	国立市中二丁目地内	6.96	0	昭 36.10.5 建 2294	昭 42.4.21 建 1470			国有地
					6.96					
	国立市 総合公園計		1 か所(0)	6.96	0			0 か所	0	
	6・4・1	やがわうえ 矢川上	国立市富士見台四丁目地内	6.60	1.59	昭 36.10.5 建 2294	昭 42.4.21 建 1470	[都]矢川上 (市)	1.59	市有地 民有地
					5.01					
	国立市 運動公園計		1 か所(0)	6.60	1.59			1 か所	1.59	
[公園]国立合計		21 か所(0)	29.95	7.86			17 か所(0)	8.08		
				22.09						

### 国立都市計画区域(国立市)[緑地]

市町村名	番号	名称	位置	計画決定面積(ha)		計画決定告示		当該都市計画に係る都市公園等		摘要
					供用	当初	最終	名称等	面積(ha)	
					未供用					
国立市	1	やほ 谷保	国立市泉一丁目地内	1.30	1.26	昭 56.3.14 都 227		[都]谷保緑地 (市)	1.26	市有地 国有地
					0.04					
	2	あおやぎきた 青柳北	国立市青柳一丁目地内	0.13	0.13	平 11.2.10 市 14		[都]青柳北緑地 (市)	0.13	市有地
[緑地]国立合計		2 か所(0)	1.43	1.39			2 か所(0)	1.39		
				0.04						

西東京都市計画区域(西東京市)[公園]

市町村名	番号	名称	位置	計画決定面積(ha)		計画決定告示		当該都市計画に係る都市公園等		摘要
					供用	当初	最終	名称等	面積(ha)	
					未供用					
西東京市	2・2・1	きたほらだいいち 北原第一	西東京市北原町一丁目地内	0.07	0.07 0	昭 50.12.5 市 43	平 16.4.22 市 53	[都]北原第一 (市)	0.07	
	2・2・2	しばくほだいいち 芝久保第一	西東京市芝久保町四丁目地内	0.13	0.13 0	昭 53.2.23 市 7	平 16.4.22 市 53	[都]芝久保第一 (市)	0.13	
	2・2・3	むこうだい 向台	西東京市向台町二丁目地内	0.71	0.71 0	昭 53.2.23 市 7	平 16.4.22 市 53	[都]向台 (市)	0.71	
	2・2・4	ひばりが丘北 <small>おかきた</small>	西東京市ひばりが丘北二丁目地内	0.40	0.40 0	昭 53.10.16 市 39	平 16.4.22 市 53	[都]ひばりが丘北わんぱく (市)	0.40	
	2・2・5	いずみちようごちようめ 泉町五丁目	西東京市泉町五丁目地内	0.05	0.05 0	昭 55.10.13 市 34	平 16.4.22 市 53	[都]泉町きつつき (市)	0.05	
	2・2・6	ほうやちようごちようめ 保谷町五丁目	西東京市保谷町五丁目地内	0.10	0.10 0	昭 55.10.13 市 34	平 16.4.22 市 53	[都]保谷なかよし (市)	0.11	実測誤差0.01ha
	2・2・7	すみよしちよういつちようめ 住吉町一丁目	西東京市住吉町一丁目地内	0.05	0.05 0	昭 55.10.13 市 34	平 16.4.22 市 53	[都]住吉町上宿 (市)	0.09	実測誤差0.04ha
	2・2・8	きたまちにちようめ 北町二丁目	西東京市北町二丁目地内	0.07	0.07 0	昭 57.12.1 市 67	平 16.4.22 市 53	[都]北町坊が谷戸 (市)	0.07	
	2・2・9	やと 谷戸	西東京市谷戸町一丁目地内	0.60	0.60 0	平 11.8.11 市 56	平 16.4.22 市 53	[都]谷戸せせらぎ (市)	0.78	
	西東京市 街区公園計		9 か所(0)	2.18 2.18 0			9 か所	2.41		
京市	3・3・1	ひがしちよういつちようめ 東町一丁目	西東京市東町一丁目地内	1.70	1.70 0	昭 56.11.27 都 1208	平 16.4.22 市 53	[都]文理台 (市)	1.67	東京教育大学 筑波移転跡地 実測誤差-0.03ha
	3・3・2	たなしだいいち 田無第一	西東京市向台町五丁目地内	1.80	1.80 0	昭 57.3.2 都 189	平 16.4.22 市 53	[都]田無市民 (市)	1.79	実測誤差-0.01ha
		西東京市 近隣公園計		2 か所(0)	3.50 3.50 0			2 か所	3.46	
	4・4・1	がっぺいきねん 合併記念	西東京市緑町一・三丁目各地内	4.40	4.40 0	平 14.1.22 市 7	平 16.4.22 市 53	[都]西東京いこいの森 (市)	4.42	実測誤差0.02ha
	西東京市 地区公園計		1 か所(0)	4.40 4.40 0			1 か所	4.42		
市	5・5・1	ひがしふしみ 東伏見	西東京市東伏見一・六丁目及び柳沢一丁目各地内	13.70	5.45 8.25	昭 16.1.11 内 8	平 16.4.22 都 721	[都]東伏見(都) [都]東伏見(市) [案]東伏見緑道(市)	5.16 0.17 0.12	
		西東京市 総合公園計		1 か所(0)	13.70 5.45 8.25			1 か所	5.45	
	9・4・1	こがねい (小金井)	西東京市向台町六丁目地内	4.90	3.63 1.27	昭 32.12.21 都 1689	平 16.4.22 都 722	[都]小金井 (都)	3.63	[参考]2市町以上にまたがる公園小金井市66.2ha小平市62.71ha武蔵野市13.1ha合計146.91ha
	西東京市 広域公園計		0 か所(1)	4.90 3.63 1.27			0 か所	3.63		
[公園]西東京合計			13 か所(1)	28.68 19.16 9.52			13 か所(1)	19.37		

西東京都市計画区域(西東京市)[緑地]

市町村名	番号	名称	位置	計画決定面積(ha)		計画決定告示		当該都市計画に係る 都市公園等		摘要
					供用	当初	最終	名称等	面積(ha)	
					未供用					
西 東 京 市	1	にしはら 西原	西東京市西原町四丁目地 内	2.00	2.00	昭 53.2.21 都 168	平 16.4.22 市 54	[都]西原自然 (市)	2.00	
	2	ひがしふしみ 東伏見 しやくしいがわ 石神井川	西東京市東伏見一・二・ 三・六丁目各地内	1.80	0	平 11.2.26 市 8	平 16.4.22 市 54			
	3	しもほうや 下保谷	西東京市下保谷三丁目地 内	0.45	0.45	平 11.11.2 市 51	平 16.4.22 市 54	[都]下保谷森林 (市)	0.45	
[緑地]西東京合計			3 か所(0)	4.25	2.45			2 か所(0)	2.45	
					1.80					

福生都市計画区域(福生市・羽村市・瑞穂町)[公園]

市町村名	番号	名称	位置	計画決定面積(ha)		計画決定告示		当該都市計画に係る都市公園等		摘要
					供用	当初	最終	名称等	面積(ha)	
					未供用					
福生市	2・2・1	くまがわ熊川	福生市大字熊川地内	0.66	0.66	昭 36.10.5 建 2287		[都]熊川 (市)	0.66	民有地(神社)
					0					
	2・2・2	ふっさしんめい福生神明	福生市大字福生地内	0.56	0.03	昭 36.10.5 建 2287		[都]神明児童遊園 (市)	0.03	民有地(神社)
					0.53					
	2・2・3	ひがしふっさだいいち東福生第一	福生市大字福生地内	0.36	0.21	昭 36.10.5 建 2287	昭 56.3.14 市 12	[都]もくせい (市)	0.21	市有地
					0.15					
	2・2・35	かみだいらひがし加美平東	福生市加美平一丁目地内	0.20	0.20	昭 56.3.14 市 12		[都]加美平東 (市)	0.20	市有地
					0					
	2・2・36	かみだいらきた加美平北	福生市加美平二丁目地内	0.24	0.24	昭 56.3.14 市 12		[都]加美平北 (市)	0.24	市有地
					0					
	2・2・37	かみだいらにし加美平西	福生市加美平三丁目地内	0.19	0.19	昭 56.3.14 市 12		[都]加美平西 (市)	0.19	市有地
					0					
	2・2・38	かみだいらみなみ加美平南	福生市加美平三丁目地内	0.17	0.17	昭 56.3.14 市 12		[都]加美平南 (市)	0.17	市有地
					0					
	2・2・39	むさしのだいひがし武蔵野台東	福生市武蔵野台一丁目地内	0.33	0.33	昭 56.3.14 市 12		[都]武蔵野台東 (市)	0.33	市有地
					0					
	2・2・40	むさしのだいまなみ武蔵野台南	福生市武蔵野台二丁目地内	0.21	0.21	昭 56.3.14 市 12		[都]武蔵野台南 (市)	0.21	市有地
					0					
	2・2・41	ひがしちよう東町	福生市東町地内	0.07	0.07	昭 56.3.14 市 12		[都]東町 (市)	0.07	市有地
					0					
2・2・42	はらがやと原ヶ谷戸	福生市大字福生地内	0.27	0.26	昭 56.3.14 市 12		[都]原ヶ谷戸児童 (市)	0.26	市有地 実測誤差 -0.01ha	
				0.01						
2・2・43	かなほり金堀	福生市北田園一丁目地内	0.10	0.10	昭 56.3.14 市 12		[都]金堀 (市)	0.10	市有地	
				0						
2・2・44	ほたる	福生市南田園三丁目地内	0.17	0.17	昭 56.3.14 市 12		[都]ほたる (市)	0.17	市有地	
				0						
2・2・45	さくら桜	福生市南田園三丁目地内	0.10	0.10	昭 56.3.14 市 12		[都]桜 (市)	0.10	市有地	
				0						
2・2・46	ふじみ富士見	福生市南田園二丁目地内	0.09	0.09	昭 56.3.14 市 12	平 6.2.7 市 12	[都]富士見 (市)	0.09	市有地	
				0						
2・2・47	なべがやと鍋ヶ谷戸	福生市大字熊川字北地内	0.15	0.15	昭 56.3.14 市 12	平 10.1.8 市 2	[都]鍋ヶ谷戸児童 (市)	0.15	市有地	
				0						
2・2・48	みょうしんした明神下	福生市南田園一丁目地内	0.72	0.72	昭 56.3.14 市 12		[都]明神下 (市)	0.72	市有地	
				0						
2・2・49	ひがしふっさだいに東福生第二	福生市大字福生地内	0.38	0.38	昭 56.3.14 市 12		[都]わらつけ (市)	0.38	市有地	
				0						
2・2・61	くまうし熊牛	福生市大字熊川地内	0.22	0.22	平 3.2.16 市 4		[都]熊牛 (市)	0.22	市有地	
				0						
2・2・62	ながさわ長沢	福生市大字福生地内	0.13	0.13	平 3.2.16 市 4		[都]長沢 (市)	0.13	市有地	
				0						
2・2・63	なべに鍋二	福生市大字熊川地内	0.08	0.08	平 3.2.16 市 4	平 6.2.7 市 12	[都]鍋二 (市)	0.08	市有地	
				0						



市町村名	番号	名称	位置	計画決定面積(ha)		計画決定告示		当該都市計画に係る都市公園等		摘要
					供用	当初	最終	名称等	面積(ha)	
					未供用					
福生市	2・2・64	むつみ 睦	福生市大字熊川字東地内	0.17	0.17	平 3.2.16 市 4	平 10.1.8 市 2	[都]睦 (市)	0.17	市有地
	2・2・65	むさしのぼし 武蔵野橋	福生市大字熊川字東地内	0.08	0.08	平 3.2.16 市 4		[都]武蔵野橋 (市)	0.08	市有地
	2・2・66	ふっさえきにしがち 福生駅西口	福生市大字福生地内	0.05	0	平 3.2.16 市 4	令 3.7.1 市125			
	2・2・67	ふくえい 福栄	福生市大字熊川字武蔵野地内	0.05	0.05	平 3.2.16 市 4		[都]福栄 (市)	0.05	市有地
	2・2・68	ほんろく 本六	福生市大字福生字奈賀地内	0.06	0.06	平 3.2.16 市 4		[都]本六 (市)	0.06	市有地
	2・2・69	むさしのだいにし 武蔵野台西	福生市武蔵野台二丁目地内	0.13	0.13	平 3.11.26 市 56		[都]武蔵野台西 (市)	0.13	市有地
	2・2・70	ふじみだい 富士見台	福生市大字熊川字武蔵野地内	0.19	0.19	平 3.11.26 市 56		[都]富士見台 (市)	0.19	都有地
	2・2・71	たまがわ 玉川	福生市大字熊川字武蔵野地内	0.09	0.09	平 3.11.26 市 56		[都]玉川 (市)	0.09	都有地
	2・2・72	ひがしふっさえき 東福生駅 ひがしがち 東口	福生市大字福生字武蔵野地内	0.05	0.05	平 3.11.26 市 56		[都]東福生駅東口 (市)	0.05	市有地
	2・2・73	しも 志茂	福生市志茂地内	0.08	0.08	平 3.11.26 市 56		[都]志茂 (市)	0.08	市有地
	2・2・77	フレンドシップ ひろば 広場	福生市大字福生字武蔵野地内	0.15	0.15	平 7.4.28 市 38	平 9.12.12 市 137	[都]フレンドシップパーク (市)	0.15	市有地
	2・2・78	うしいち 牛一	福生市牛浜地内	0.13	0.13	平 7.4.28 市 38	平 9.12.12 市 137	[都]牛一 (市)	0.13	市有地
	2・2・79	わかたけ	福生市大字熊川字南地内	0.06	0.06	平 7.4.28 市 38	平 9.12.12 市 137	[都]わかたけ (市)	0.06	市有地
	2・2・81	はらがやとひがし 原ヶ谷戸東	福生市大字福生字武蔵野地内	0.09	0.09	平 9.6.12 市 71	平 9.12.12 市 137	[都]原ヶ谷戸東 (市)	0.09	市有地
	2・2・82	うしはまえきひがしがち 牛浜駅東口	福生市牛浜地内	0.09	0.09	平 9.6.12 市 71	平 9.12.12 市 137	[都]牛浜駅東口 (市)	0.09	市有地
	2・2・83	ひふみ	福生市本町地内	0.12	0.12	平 9.6.12 市 71	平 9.12.12 市 137	[都]ひふみ (市)	0.12	市有地
	2・2・85	うしに 牛二	福生市大字福生字武蔵野地内	0.11	0.11	平 11.11.2 市 150		[都]牛二 (市)	0.11	市有地
	福生市 街区公園小計		38 か所(0)	7.10	6.36 0.74			37 か所	6.36	
羽村市	2・2・4	てんのうだい 天王台	羽村市羽中三丁目地内	0.19	0.19	昭 36.10.5 建 2287		[遊]奈賀 (市)	0.22	実測誤差 0.03ha
	2・2・5	かいざんきねんかん 介山記念館	羽村市羽東一丁目地内	0.53	0.09 0.44	昭 36.10.5 建 2287	平 10.3.17 市 23	[都]介山 (市)	0.09	
	2・2・6	かわさきしんめい 川崎神明	羽村市神明台一丁目地内	0.12	0.12	昭 36.10.5 建 2287	昭 38.10.30 建 2745	[都]神明 (市)	0.15	区画整理 実測誤差 0.03ha
	2・2・7	ふくは 福羽	羽村市神明台一丁目地内	0.26	0.26	昭 38.10.30 建 2245		[都]神明東 (市)	0.27	区整公園 実測誤差 0.01ha

市町村名	番号	名称	位置	計画決定面積(ha)		計画決定告示		当該都市計画に係る都市公園等		摘要
					供用	当初	最終	名称等	面積(ha)	
					未供用					
羽村市	2・2・23	やまぶき	羽村市富士見平二丁目地内	0.28	0.28 0	昭 52.3.23 町 12		[都]やまぶき (市)	0.28	
	2・2・24	かめのこ	羽村市緑ヶ丘二丁目地内	0.24	0.24 0	昭 52.3.23 町 12		[都]かめのこ (市)	0.24	
	2・2・25	ペリカン	羽村市緑ヶ丘五丁目地内	0.39	0.39 0	昭 52.3.23 町 12		[都]ペリカン (市)	0.39	
	2・2・26	どんぐり山 <sup>やま</sup>	羽村市緑ヶ丘一丁目地内	0.30	0.30 0	昭 52.3.23 町 12		[都]どんぐり山 (市)	0.30	
	2・2・27	こんびら山 <sup>やま</sup>	羽村市五ノ神二丁目地内	0.24	0.24 0	昭 52.3.23 町 12		[都]こんびら山 (市)	0.24	
	2・2・28	まつばら 松原	羽村市神明台三丁目地内	0.21	0.21 0	昭 52.3.23 町 12		[都]松原 (市)	0.21	
	2・2・29	けやき	羽村市小作台二丁目地内	0.21	0.21 0	昭 52.3.23 町 12		[都]けやき (市)	0.21	
	2・2・30	くすのき	羽村市小作台三丁目地内	0.22	0.22 0	昭 52.3.23 町 12		[都]くすのき (市)	0.22	
	2・2・31	しらかば	羽村市小作台四丁目地内	0.18	0.18 0	昭 52.3.23 町 12		[都]しらかば (市)	0.18	
	2・2・32	さくら	羽村市小作台五丁目地内	0.12	0.12 0	昭 52.3.23 町 12		[都]さくら (市)	0.12	
	2・2・33	あかしあ	羽村市小作台五丁目地内	0.21	0.21 0	昭 52.3.23 町 12		[都]あかしあ (市)	0.21	
	2・2・50	もみじ	羽村市小作台一丁目地内	0.05	0.05 0	昭 56.11.27 町 97		[都]もみじ (市)	0.05	
	2・2・76	かわさき 川崎	羽村市川崎二丁目地内	0.42	0.42 0	平 5.10.25 市 107		[都]川崎 (市)	0.43	実測誤差0.01ha
	2・2・80	なかがいく 奈賀街区	羽村市羽中二丁目地内	0.35	0.35 0	平 8.7.22 市 76	平 10.2.2 市 5	[都]田の上 (市)	0.35	番号変更
	2・2・86	おざく 小作	羽村市羽西三丁目地内	0.05	0.05 0	平 12.1.4 市 1		[都]小作ふれあい (市)	0.05	
	2・2・87	みや したすいでん 宮の下水田	羽村市羽中四丁目地内	0.18	0.18 0	平 16.11.30 市 154		[都]チューリップ (市)	0.18	
	2・2・88	たのうえだいに 田ノ上第二 コミュニティ	羽村市羽中二丁目地内	0.09	0.09 0	平 19.12.21 市 174		[都]田ノ上第二コミュニティ (市)	0.09	
			羽村市 街区公園小計	21 か所(0)	4.84 4.40 0.44				21 か所	4.48
瑞穂町	2・2・8	もとじゆく 元宿	瑞穂町大字長岡長谷部字 元宿地内	0.12	0 0.12	昭 36.10.5 建 2287				民有地
	2・2・10	にしだいら 西平	瑞穂町大字箱根ヶ崎字西 平地内	0.87	0 0.87	昭 36.10.5 建 2287	昭 51.12.17 町 46			民有地
	2・2・11	いなりがおか 稲荷ヶ丘	瑞穂町大字箱根ヶ崎字宿 西地内	0.46	0 0.46	昭 36.10.5 建 2287	令 4.3.15 町 45			
	2・2・12	まるやま 円山	瑞穂町大字箱根ヶ崎字池 廻り地内	0.35	0 0.35	昭 36.10.5 建 2287	昭 48.12.25 町 55			民有地

市町村名	番号	名称	位置	計画決定面積(ha)		計画決定告示		当該都市計画に係る都市公園等		摘要
					供用	当初	最終	名称等	面積(ha)	
					未供用					
瑞穂町	2・2・13	しゆくひがし 宿東	瑞穂町大字箱根ヶ崎字宿東地内	0.25	0.05	昭 36.10.5 建 2287		[都]宿東 (町)	0.05	民有地
					0.20					
	2・2・14	みたけ 御岳	瑞穂町大字石畑字吉野岳地内	0.28	0	昭 36.10.5 建 2287				民有地 御嶽神社
					0.28					
	2・2・15	とのがや 殿ヶ谷	瑞穂町大字殿ヶ谷字狭山平地内	0.12	0	昭 36.10.5 建 2287				民有地
					0.12					
	2・2・16	あずきみ 阿豆佐味	瑞穂町大字殿ヶ谷字宮前地内	0.29	0	昭 36.10.5 建 2287	平 22.1.6 町 2			民有地 阿豆佐味神社 旧「阿豆佐美公園」
					0.29					
	2・2・17	いっぽんえのき 一本榎	瑞穂町大字殿ヶ谷字榎内川添地内	0.30	0	昭 36.10.5 建 2287				民有地
					0.30					
	2・2・18	もとさやま 元狭山	瑞穂町大字駒形富士山字小ハケ地内	0.40	0	昭 37.12.22 建 3180				
					0.40					
	2・2・19	さやまだに 狭山谷	瑞穂町大字石畑字狭山谷地内	0.37	0.37	昭 46.7.8 町 22	平 5.3.2 町 11	[都]狭山谷 (町)	0.37	
					0					
	2・2・20	ぎよくりんじ 玉林寺	瑞穂町大字殿ヶ谷字山際地内	0.15	0.14	昭 48.6.6 町 23		[都]玉林寺 (町)	0.14	国有地
					0.01					
	2・2・21	えんぶくじきた 円福寺北	瑞穂町大字箱根ヶ崎字狭山地内	0.42	0	昭 48.12.25 町 55				民有地 円福寺
					0.42					
	2・2・22	たかねした 高根下	瑞穂町大字高根字高根下地内	0.21	0.21	昭 51.12.17 町 46		[都]高根下 (町)	0.21	
					0					
2・2・34	みずほさかえ みずほさかえ	瑞穂町むさし野二丁目地内	0.16	0.13	昭 52.12.15 町 46		[都]みずほさかえ (町)	0.13		
				0.03						
2・2・51	まつやま 松山	瑞穂町大字高根字高根新田地内	0.18	0.18	昭 56.11.25 町 110		[都]松山 (町)	0.18		
				0						
2・2・52	こまがた 駒形	瑞穂町大字二本木字和田地内	0.25	0.25	昭 61.7.17 町 48		[都]駒形 (町)	0.25		
				0						
2・2・53	かすが かすが	瑞穂町長岡四丁目地内	0.43	0.43	昭 63.1.14 町 5		[都]かすが (町)	0.43	区画整理公園	
				0						
2・2・54	しもの 下野	瑞穂町長岡一丁目地内	0.25	0.25	昭 63.1.14 町 5		[都]下野 (町)	0.25	区画整理公園	
				0						
2・2・55	わかぐさ 若草	瑞穂町長岡一丁目地内	0.14	0.14	昭 63.1.14 町 5		[都]若草 (町)	0.14	区画整理公園	
				0						
2・2・56	さくら さくら	瑞穂町箱根ヶ崎東松原地内	0.24	0.24	昭 63.1.14 町 5		[都]さくら (町)	0.24	区画整理公園	
				0						
2・2・57	まつばら 松原ひがし	瑞穂町箱根ヶ崎東松原地内	0.37	0.37	昭 63.1.14 町 5		[都]松原ひがし (町)	0.37	区画整理公園	
				0						
2・2・58	まつばらにし 松原西	瑞穂町箱根ヶ崎西松原地内	0.45	0.45	昭 63.1.14 町 5		[都]松原西 (町)	0.45	区画整理公園	
				0						
2・2・59	みなみだいら 南平ひばり	瑞穂町南平二丁目地内	0.37	0.37	昭 63.1.14 町 5		[都]南平ひばり (町)	0.37	区画整理公園	
				0						
2・2・60	にほんぎ 二本木	瑞穂町大字二本木字長田久保地内	0.32	0.32	昭 63.11.1 町 75		[都]二本木 (町)	0.32		
				0						
2・2・74	むさしの むさしの	瑞穂町むさし野一丁目地内	0.25	0.25	平 5.3.2 町 11		[都]むさしの (町)	0.25	都有地	
				0						

市町村名	番号	名称	位置	計画決定面積(ha)		計画決定告示		当該都市計画に係る都市公園等		摘要
					供用	当初	最終	名称等	面積(ha)	
					未供用					
瑞穂町	2・2・75	こうつう交通	瑞穂町大字箱根ヶ崎字秩父海道北地内	0.46	0	平 5.3.2 町 11				
	2・2・84	ふじみ富士見	瑞穂町むさし野二丁目地内	0.15	0.15	平 10.9.11 町 99	平 23.8.24 町 157	[都]富士見 (町)	0.15	
	2・2・89	えきにし駅西	瑞穂町大字箱根ヶ崎字野辺及び字松原各地内	0.22	0	令 4.3.15 町 45				
	2・2・90	しゅくにし宿西	瑞穂町大字箱根ヶ崎字宿西地内	0.14	0	令 4.3.15 町 45				
	瑞穂町 街区公園小計		30 か所(0)	8.97	4.30				17 か所	4.30
福生都市計画区域 街区公園計		89 か所(0)	20.91	15.06				75 か所	15.14	
福生市	3・3・1	かみだいら加美平	福生市加美平一丁目地内	1.10	1.10	昭 56.3.14 都 220		[都]加美平 (市)	1.10	市有地
	3・3・2	なかふつき中福生	福生市大字福生地内	1.98	0.60	昭 36.10.5 建 2287		[都]中福生 (市)	0.60	市有地 民有地
	3・3・3	むさしのだい武蔵野台	福生市武蔵野台一丁目地内	1.00	1.00	昭 56.3.14 都 220		[都]武蔵野台 (市)	1.00	市有地
	福生市 近隣公園小計		3 か所(0)	4.08	2.70				3 か所	2.70
羽村市	3・4・3	はむら羽村	羽村市大字羽字武蔵野、大字五ノ神字武蔵野及び富士見平三丁目各地内	4.20	4.20	昭 36.10.5 建 2287	昭 52.3.11 都 177	[都]羽村市動物 (市)	4.27	国有地 実測誤差 0.07ha
	3・3・7	むさしの武蔵野	羽村市栄町二丁目地内	2.30	2.30	昭 52.3.11 都 177		[都]武蔵野 (市)	2.30	
	3・3・8	あさひ	羽村市神明台三丁目地内	1.50	1.50	昭 52.3.11 都 177		[都]あさひ (市)	1.54	実測誤差0.04ha
	羽村市 近隣公園小計		3 か所(0)	8.00	8.00				3 か所	8.11
瑞穂町	3・3・4	みずほ瑞穂	瑞穂町大字箱根ヶ崎字日光海道東地内	2.15	0	昭 36.10.5 建 2287				
	3・3・5	しももろおか下師岡	瑞穂町長岡二丁目地内	1.10	1.10	昭 47.12.23 都 1427	昭 50.7.23 都 753	[都]下師岡 (町)	1.05	区画整理公園 実測誤差-0.05ha
	3・3・6	まつばらちゅうおう松原中央	瑞穂町箱根ヶ崎西松原地内	2.00	2.00	昭 47.12.23 都 1427		[都]松原中央 (町)	2.00	区画整理公園
	瑞穂町 近隣公園小計		3 か所(0)	5.25	3.10				2 か所	3.05
福生都市計画区域 近隣公園計		9 か所(0)	17.33	13.80				8 か所	13.86	

市町村名	番号	名称	位置	計画決定面積(ha)		計画決定告示		当該都市計画に係る都市公園等		摘要
					供用	当初	最終	名称等	面積(ha)	
					未供用					
福生市	4・4・1	ふっさ 福生	福生市牛浜及び大字熊川各地内	3.80	3.80	昭 36.10.5 建 2287	昭 56.3.14 都 220	[都]福生  (市)	3.63	実測誤差-0.17ha
					0					
	福生都市計画区域 地区公園計		1 か所(0)	3.80	3.80 0			1 か所	3.63	
羽村市	6・4・1	ふじみ 富士見	羽村市緑ヶ丘四丁目地内	4.73	4.73	昭 40.4.13 建 1270		[都]富士見  (市)	4.82	区画整理公園 実測誤差 0.09ha
					0					
	福生都市計画区域 運動公園計		1 か所(0)	4.73	4.73 0			1 か所	4.82	
瑞穂町	9・6・1	のやまきた (野山北・ ちくどうやま 六道山)	瑞穂町大字殿ヶ谷字宮前、字山際、字滝田谷津、字尾引山、字尾引添、字日野出、字宮野入、大字石畑字狭山谷、字夕日台、字峰田、字狭山嶺、大字箱根ヶ崎字浅間谷、大字駒形富士山字富士山、字富士山通り、大字高根字高根下、字田尻、字山下、字打越、字池ノ上、字北狭山、字金堀沢及び字田ノ入各地内	129.80	105.83	平 2.8.3 都 903	平 11.8.27 都 993	[条]六道山  (町)	0.66	[参考]2市町以上にまたがる公園 武蔵村山市 130.2ha 合計 260.0ha
					23.97			[都]野山北・六道山  (都)	105.17	
								計	105.83	
	福生都市計画区域 広域公園計		0 か所(1)	129.80	105.83 23.97			0 か所(1)	105.83	
	[公園]福生合計		100 か所(1)	176.57	143.22 33.35			85 か所(1)	143.28	

## 福生都市計画区域(福生市・羽村市・瑞穂町)[緑地]

市町村名	番号	名称	位置	計画決定面積(ha)		計画決定告示		当該都市計画に係る都市公園等		摘要
					供用 未供用	当初	最終	名称等	面積(ha)	
福生市	1	くまがわ 熊川	福生市大字熊川字武蔵野地内	6.30	0 6.30	昭 36.10.5 建 2286	平 7.4.28 都 554			国有地
	2	たまがわ (多摩川)	福生市大字福生字加美、字奈賀、字河原、大字熊川字下河原、南田園一丁目、及び北田園一・二丁目各々地内	57.22	17.29 39.93	昭 36.10.5 建 2286	平 5.2.1 都 99	[都]多摩川緑地福生柳山(市) [都]多摩川緑地福生南(市) [都]多摩川緑地福生かに坂(市) [都]多摩川緑地福生加美上水(市) [都]多摩川中央(市)	1.95 6.13 1.60 1.04 6.57	国有地 民有地 [参考]2区市以上にまたがる緑地
	19	たまがわ 玉川上水	福生市大字熊川字武蔵野地内	2.10	2.10 0	平 7.4.28 市 37		[都]みずくらいど(市) [都]玉川上水緑地日光橋(市)	0.71 1.36	実測誤差-0.03ha
	20	した 下の川	福生市大字熊川字下河原地内	2.50	2.50 0	平 16.2.19 市 10		[都]下の川緑地 せせらぎ遊歩道(市)	2.51	
	21	はらが やと 原ヶ谷戸	福生市大字福生字志茂及び大字福生字武蔵野各地内	1.40	1.40 0	平 18.3.10 市 30		[都]原ヶ谷戸どんぐり(市)	1.44	
		福生市 緑地	4 か所(1)	69.52	23.29 46.23			3 か所(1)	23.31	
羽村市	2	たまがわ [多摩川]	羽村市川崎三・四丁目、玉川一・二丁目、羽西二・三丁目、羽中四丁目、大字川崎字下河原及び大字羽字玉川附各地内	93.84	6.17 87.67	昭 36.10.5 建 2286	平 5.2.1 都 99	[都]桜づつみ(市) [都]羽村堰上草花(市) [都]水上(市) [都]宮の下運動(市) [都]丸山下(市) [都]堰下レクリエーション広場(市) [案]郷土博物館	0.40 0.14 0.96 2.31 0.10 1.30 0.96	[参考]2区市以上にまたがる緑地 羽村市立公園条例 羽村市郷土博物館条例
	3	いなり 稲荷	羽村市羽東二・三丁目及び川崎四丁目各地内	2.50	0.58 1.92	昭 36.10.5 建 2286	平 25.4.1 市 62			民有地 稲荷神社 1,318㎡
	4	か 加美	羽村市羽西一丁目、羽加美三丁目及び小作台四丁目各地内	4.25	2.82 1.43	昭 36.10.5 建 2286		[都]グリーントリム(市) [都]小作緑地公園(市) [都]根がらみ坂(市)	1.29 1.44 0.09	市有地 民有地
	5	あさひ	羽村市神明台二丁目及び富士見平一・二丁目各地内	0.58	0.58 0	昭 56.11.27 町 96		[都]あさひ緑地公園(市)	0.58	市有地
	6	さかえ 栄	羽村市栄町三丁目地内	0.56	0.56 0	昭 51.9.28 町 26		[都]栄緑地公園(市)	0.57	市有地 実測誤差0.01ha
	9	みずき 水木	羽村市神明台二丁目地内	1.80	1.80 0	昭 56.11.27 都 1212		[都]水木(市)	1.84	市有地 実測誤差0.04ha
	10	はな かみ 羽加美	羽村市羽加美二丁目地内	0.42	0.42 0	昭 57.11.10 町 95	平 19.12.21 市 173	[都]羽加美緑地公園(市)	0.99	市有地 民有地 実測誤差0.57ha
		羽村市 緑地	7 か所(0)	103.95	12.93 91.02			6 か所(0)	12.97	

市町村名	番号	名称	位置	計画決定面積(ha)		計画決定告示		当該都市計画に係る都市公園等		摘要
					供用	当初	最終	名称等	面積(ha)	
					未供用					
瑞穂町	7	ほさべ 長谷部	瑞穂町大字長岡長谷部地内	4.70	0 4.70	昭 36.10.5 建 2286				民有地
	8	さやまいけ 狭山池	瑞穂町大字箱根ヶ崎地内	8.70	2.57 6.13	昭 36.10.5 建 2286		[都]狭山池(町) [都]狭山池緑地(町) 計	1.16 1.41 2.57	狭山神社0.2ha
	11	いけまわり 池廻	瑞穂町大字箱根ヶ崎字池廻り地内	0.29	0.27 0.02	昭 58.1.6 町 4		[都]池廻 (町)	0.27	
	12	がつか つつじヶ丘	瑞穂町長岡一丁目、箱根ヶ崎西松原及び南平二丁目各地内	1.10	1.10 0	昭 63.1.14 都 40		[都]つつじヶ丘緑地 (町)	1.10	区画整理 緑地
	13	まつぼこし 松原西	瑞穂町箱根ヶ崎西松原地内	1.00	1.00 0	昭 63.1.14 都 40		[都]松原西緑地 (町)	1.00	区画整理 緑地
	14	みなみだいら 南平	瑞穂町南平一・二丁目各地内	0.58	0.58 0	昭 63.1.14 町 6		[都]南平緑地 (町)	0.71	区画整理 緑地
	15	まつぼらひがし 松原東	瑞穂町箱根ヶ崎東松原地内	0.19	0.19 0	昭 63.1.14 町 6		[都]松原東緑地 (町)	0.19	区画整理 緑地
	16	さくら 桜	瑞穂町箱根ヶ崎東松原地内	0.45	0.45 0	昭 63.1.14 町 6		[都]桜緑地 (町)	0.47	区画整理 緑地
	17	しもの 下野	瑞穂町長岡一丁目地内	0.75	0.75 0	昭 63.1.14 町 6		[都]下野 (町)	0.78	区画整理 緑地
	18	かすが 春日	瑞穂町長岡四丁目地内	0.57	0.57 0	昭 63.1.14 町 6		[都]春日 (町)	0.65	区画整理 緑地
			瑞穂町 緑地	10 か所(0)	18.33 7.48 10.85			9 か所(0)	7.74	
		[緑地]福生合計	21 か所(1)	191.80 43.70 148.10			18 か所(1)	44.02		

多摩都市計画区域(多摩市・稲城市)[公園]

市町村名	番号	名称	位置	計画決定面積(ha)		計画決定告示		当該都市計画に係る都市公園等		摘要
					供用	当初	最終	名称等	面積(ha)	
					未供用					
多摩市	2・2・16	くるまぼり	多摩市大字東寺方字一号地内	0.35	0.35	平 11.2.9 市 51		[都]くるまぼり (市)	0.35	
	2・2・24	くるまぼり車橋	多摩市連光寺二丁目地内	0.31	0.31	平 13.7.2 市 242		[都]車橋(市) (市)	0.47	
	2・2・25	あげわだ上和田	多摩市大字和田字八号地内	0.31	0.31	平 13.7.2 市 242		[都]上和田 (市)	0.31	
	2・2・26	ろくせぶ	多摩市関戸二丁目地内	0.15	0.15	平 16.6.24 市 329		[都]ろくせぶ (市)	0.14	実測誤差-0.01ha
	2・2・27	とりで	多摩市桜ヶ丘四丁目地内	0.56	0.56	平 22.11.30 市 609		[都]とりで (市)	0.56	
	2・2・28	れんこうじちくけいかく連光寺地区計画	多摩市連光寺一丁目地内	0.16	0.16	平 24.12.10 市 572		[都]みゆき川 (市)	0.16	
	2・2・29	おおぐりばし大栗橋	多摩市関戸五丁目地内	0.41	0.23 0.18	平 26.2.7 市 45	令 3.6.4 市 283	[都]大栗橋 (市)	0.23	
	2・2・31	いちのみやにちようめ一ノ宮二丁目	多摩市一ノ宮二丁目地内	0.26	0.26	平 28.2.29 市 66		[都]宮之下 (市)	0.26	
	多摩市 街区公園小計		8 か所(0)	2.51	2.33 0.18			8 か所	2.48	
稲城市	2・2・1	おおまるだいに大丸第二	稲城市大字大丸地内	0.71	0.71	昭 48.11.20 市 44		[都]大丸第二 (市)	0.73	実測誤差0.02ha
	2・2・2	きつぼう吉方	稲城市大字矢野口及び東長沼各地内	0.81	0.44 0.37	昭 59.11.19 市 51	平 9.11.21 市 94	[都]吉方 (市)	0.44	
	2・2・3	もむらじんか百村神化	稲城市大字百村地内	0.13	0.13	昭 59.11.19 市 51		[都]百村神化児童 (市)	0.13	
	2・2・4	ひがしながぬま東長沼 ななまがりみはらし七曲見晴	稲城市大字東長沼地内	0.33	0.33	昭 59.11.19 市 51		[都]東長沼七曲見晴児童 (市)	0.33	
	2・2・5	もむらいりやと百村入谷戸	稲城市大字百村地内	0.21	0.21	昭 59.11.19 市 51		[都]百村入谷戸児童 (市)	0.21	
	2・2・6	おざわみね小沢峰	稲城市大字矢野口地内	0.11	0.11	昭 59.11.19 市 51		[都]小沢峰児童 (市)	0.11	
	2・2・7	ひらおめおとさか平尾夫婦坂	稲城市平尾一丁目地内	0.14	0.14	昭 59.11.19 市 51		[都]平尾夫婦坂児童 (市)	0.14	
	2・2・8	ひらおへいわ平尾平和	稲城市平尾一丁目地内	0.29	0.29	昭 59.11.19 市 51		[都]平尾平和児童 (市)	0.29	
	2・2・9	ひらおまるやま平尾丸山	稲城市平尾一丁目地内	0.16	0.16	昭 59.11.19 市 51		[都]平尾丸山児童 (市)	0.16	
	2・2・10	ひらお平尾	稲城市平尾一丁目地内	0.12	0.12	昭 59.11.19 市 51		[都]平尾児童 (市)	0.12	
	2・2・11	ひらおさんのうはし平尾山王橋	稲城市平尾一丁目地内	0.13	0.13	昭 59.11.19 市 51		[都]平尾山王橋児童 (市)	0.13	
	2・2・12	ひらおにゆうじょうつか平尾入定塚	稲城市平尾二丁目地内	0.54	0.54	昭 59.11.19 市 51		[都]平尾入定塚児童 (市)	0.54	
	2・2・13	まつば松葉	稲城市大字矢野口地内	0.15	0.15	平 元.12.26 市 97		[都]松葉 (市)	0.15	



市町村名	番号	名称	位置	計画決定面積(ha)		計画決定告示		当該都市計画に係る都市公園等		摘要
					供用	当初	最終	名称等	面積(ha)	
					未供用					
稲城市	2・2・14	やのくち矢野口	稲城市大字矢野口地内	0.35	0	平 9.11.21 市 94				
					0.35					
	2・2・15	えんかくじ円覚寺	稲城市大字矢野口地内	0.06	0	平 9.11.21 市 94	令 2.6.30 市 85			
					0.06					
	2・2・17	ひらおやと平尾谷戸	稲城市平尾二丁目地内	0.24	0.24	平 12.6.26 市 40		[都]平尾谷戸 (市)	0.24	
					0					
	2・2・18	やのくちだいいち矢野口第一	稲城市大字矢野口地内	0.20	0	平 12.6.26 市 39				
					0.20					
	2・2・19	やのくちだいに矢野口第二	稲城市大字矢野口地内	0.17	0	平 12.6.26 市 39				
					0.17					
	2・2・20	やのくちだいきん矢野口第三	稲城市大字矢野口地内	0.13	0	平 12.6.26 市 39				
					0.13					
	2・2・21	やのくちだいよん矢野口第四	稲城市大字矢野口地内	0.09	0	平 12.6.26 市 39				
					0.09					
	2・2・22	おおまるみなみだいいち大丸南第一	稲城市大字大丸地内	0.30	0.27	平 13.4.26 市 44		[都]山崎 (市)	0.27	
					0.03					
	2・2・23	おおまるみなみだいに大丸南第二	稲城市大字大丸地内	0.11	0.11	平 13.4.26 市 44		[都]東方 (市)	0.11	
					0					
	2・2・30	おしだてだいいち押立第一	稲城市大字押立地内	0.08	0.08	平 26.12.5 市 84		[都]押立カワマ堀 (市)	0.08	
					0					
2・2・32	みなみやまだいいち南山第一	稲城市大字矢野口地内	0.14	0	平 30.3.9 市 16					
				0.14						
2・2・33	みなみやまだいに南山第二	稲城市大字矢野口地内	0.97	0	平 30.3.9 市 16					
				0.97						
2・2・34	きんたんたゆうすい三反田湧水	稲城市平尾四丁目地内	0.35	0.35	平 31.3.2 市 15		[都]三反田湧水 (市)	0.35		
				0						
2・2・35	やけざかい焼境	稲城市平尾四丁目地内	0.38	0.38	平 31.3.2 市 15		[都]焼境 (市)	0.38		
				0						
2・2・36	ひらおいちぼう平尾一望	稲城市平尾四丁目地内	0.08	0.08	平 31.3.2 市 15		[都]平尾一望 (市)	0.09	歩道0.01ha含む	
				0						
2・2・37	てらやと寺谷津	稲城市平尾四丁目地内	0.60	0.60	平 31.3.2 市 15		[都]寺谷津 (市)	1.05	調整池を含む	
				0						
2・2・38	みさわがわしんすい三沢川親水	稲城市大字矢野口地内	0.24	0.24	令 2.6.30 市 85		[都]三沢川親水 (市)	0.47		
				0						
2・2・39	こだらがわ小田良川	稲城市坂浜三丁目地内	0.58	0.58	令 5.3.4 市 32		[都]小田良川 (市)	0.58		
				0						
2・2・40	こだらちゆうおう小田良中央	稲城市坂浜三丁目地内	0.14	0.14	令 5.3.4 市 32		[都]小田良中央 (市)	0.14		
				0						
2・2・41	こだら小田良みはらし	稲城市坂浜四丁目地内	0.13	0.13	令 5.3.4 市 32		[都]小田良みはらし (市)	0.13		
				0						
	稲城市		33	9.17	6.66			25	7.37	
	街区公園小計		か所(0)		2.51			か所		
	多摩都市計画区域		41	11.68	8.99			33	9.85	
	街区公園計		か所(0)		2.69			か所		

市町村名	番号	名称	位置	計画決定面積(ha)		計画決定告示		当該都市計画に係る 都市公園等		摘要
					供用	当初	最終	名称等	面積(ha)	
					未供用					
多 摩 市	3・3・2	まひぎざわみなみ 馬引沢南	多摩市聖ヶ丘四丁目地内	2.40	2.40	昭 45.12.22 都 1347	昭 58.3.31 都 337	[都]馬引沢南 (市)	2.41	実測誤差0.01ha
	3・3・3	すわみなみ 諏訪南	多摩市諏訪五丁目地内	2.90	2.90	昭 45.12.22 都 1347	昭 49.7.1 都 671	[都]諏訪南 (市)	2.74	実測誤差-0.16ha
	3・3・4	すわきた 諏訪北	多摩市諏訪三丁目地内	2.80	2.80	昭 45.12.22 都 1347	昭 49.7.1 都 671	[都]諏訪北 (市)	2.89	実測誤差0.09ha
	3・3・5	ながやまみなみ 永山南	多摩市永山四丁目地内	2.20	2.20	昭 45.12.22 都 1347		[都]永山南 (市)	2.17	実測誤差-0.03ha
	3・3・6	ながやまきた 永山北	多摩市永山二丁目地内	2.50	2.50	昭 45.12.22 都 1347	昭 49.7.1 都 671	[都]永山北 (市)	2.49	実測誤差-0.01ha
	3・3・7	かいどりみなみ 貝取南	多摩市貝取四丁目地内	2.50	2.50	昭 45.12.22 都 1347		[都]貝取南 (市)	2.61	実測誤差0.11ha
	3・3・8	かいどりきた 貝取北	多摩市貝取二丁目地内	3.50	3.50	昭 45.12.22 都 1347	昭 52.2.7 都 87	[都]貝取北 (市)	3.68	実測誤差0.18ha
	3・3・9	とよがおかみなみ 豊ヶ丘南	多摩市豊ヶ丘五丁目地内	2.50	2.50	昭 45.12.22 都 1347	昭 49.7.1 都 671	[都]豊ヶ丘南 (市)	2.47	実測誤差-0.03ha
	3・4・10	とよがおかきた 豊ヶ丘北	多摩市豊ヶ丘一丁目地内	4.50	4.50	昭 45.12.22 都 1347	昭 59.3.21 都 253	[都]豊ヶ丘北 (市)	4.98	実測誤差0.48ha
	3・3・11	おちあみなみ 落合南	多摩市落合三丁目地内	2.00	2.00	昭 45.12.22 都 1347	昭 52.2.7 都 87	[都]落合南 (市)	1.98	
	3・4・12	つるまきにし 鶴牧西	多摩市鶴牧二丁目地内	5.90	5.70 0.20	昭 45.12.22 都 1347	平 25.2.28 市 59	[都]鶴牧西 (市)	6.07	
	3・3・13	つるまきひがし 鶴牧東	多摩市鶴牧三丁目地内	2.70	2.70	昭 45.12.22 都 1347	昭 54.3.29 都 375	[都]鶴牧東 (市)	2.74	
	3・3・14	あたごひがし 愛宕東	多摩市愛宕一丁目地内	2.30	2.30	昭 45.12.22 都 1347	昭 49.7.1 都 671	[都]愛宕東 (市)	2.34	実測誤差0.04ha
	3・3・15	おぎくぼ 荻久保	多摩市落合五丁目地内	3.10	3.10	昭 49.7.1 都 671	昭 54.3.29 都 375	[都]宝野 (市)	3.12	実測誤差0.02ha
	3・3・16	ならはら 奈良原	多摩市鶴牧四丁目地内	3.10	3.10	昭 49.7.1 都 671	昭 54.3.29 都 375	[都]奈良原 (市)	3.02	
	3・3・17	まひぎざわきた 馬引沢北	多摩市連光寺五丁目地内	2.70	2.70	昭 54.3.29 都 375		[都]大谷戸 (市)	2.70	
	3・3・18	おだ 和田	多摩市大字和田字三号・ 字九号・字十二号各地内	1.60	1.60	昭 54.11.10 都 1202		[都]和田 (市)	1.65	
	3・3・22	はらみね 原峰	多摩市関戸六丁目地内	3.00	3.00	昭 63.3.10 都 241	平 14.12.6 市 555	[都]原峰 (市)	3.06	
多摩市 近隣公園小計		18 か所(0)	52.20	52.00 0.20			18 か所	53.11		

市町村名	番号	名称	位置	計画決定面積(ha)		計画決定告示		当該都市計画に係る都市公園等		摘要
					供用	当初	最終	名称等	面積(ha)	
					未供用					
稲城市	3・3・1	おおまる大丸	稲城市大字大丸地内	1.30	1.30	昭 43.3.30 建 700	昭 49.8.3 都 816	[都]大丸 (市)	1.30	国有地
	3・3・19	いなぎだいに稲城第二	稲城市向陽台四丁目地内	3.90	3.90	昭 59.3.21 都 253		[都]稲城中央 (市)	3.90	
	3・3・20	いなぎだいさん稲城第三	稲城市若葉台一丁目地内	3.70	3.44	昭 59.3.21 都 253	平 7.2.10 市 12	[都]若葉台 (市)	3.44	
	3・3・21	ひらおみなみ平尾南	稲城市平尾三丁目地内	1.90	1.90	昭 59.11.19 都 1091		[都]平尾近隣 (市)	1.95	実測誤差0.05ha
	3・3・23	ねがたやと根方谷戸	稲城市大字矢野口地内	3.90	0	平 30.3.9 市 16				
			稲城市 近隣公園小計	5 か所(0)	14.70 10.54 4.16			4 か所	10.59	
		多摩都市計画区域 近隣公園計	23 か所(0)	66.90 62.54 4.36			22 か所	63.70		
稲城市	4・4・1	いなぎだいいち稲城第一	稲城市向陽台四丁目地内	9.90	9.90	昭 59.3.21 都 253	平 14.2.22 市 16	[都]城山 (市)	9.98	実測誤差0.08ha
	4・4・2	いなぎだいやん稲城第四	稲城市若葉台一丁目地内	6.40	6.40	昭 59.3.21 都 253	平 7.2.10 都 138	[都]若葉台 (市)	6.40	
	4・4・3	おくぼたけやと奥畑谷戸	稲城市大字矢野口、東長沼及び百村各地内	8.40	0	平 18.6.23 市 61	平 30.3.9 市 16			
			稲城市 地区公園小計	3 か所(0)	24.70 16.30 8.40			2 か所	16.38	
		多摩都市計画区域 地区公園計	3 か所(0)	24.70 16.30 8.40			2 か所	16.38		
多摩市	5・4・2	たまひがし多摩東	多摩市諏訪四丁目地内	7.10	7.10	昭 45.12.22 都 1347		[都]多摩東 (市)	7.10	
	5・5・3	たまちゅうおう多摩中央	多摩市落合二丁目地内	10.30	10.30	昭 45.12.22 都 1347	昭 56.11.27 都 1215	[都]多摩中央 (市)	11.29	実測誤差0.99ha
	5・5・4	いっほんすぎ一本杉	多摩市南野二丁目地内	10.00	10.00	昭 45.12.22 都 1345	昭 56.11.27 都 1215	[都]一本杉 (市)	10.20	実測誤差0.20ha
			多摩市 総合公園小計	3 か所(0)	27.40 27.40 0			3 か所	28.59	
稲城市	5・5・1	いなぎちゅうおう稲城中央	稲城市長峰一丁目地内	16.00	16.00	昭 45.12.22 都 1347	昭 59.3.21 都 253	[都]稲城中央 (市)	16.09	実測誤差0.09ha
	5・5・5	こだらやと小田良谷戸	稲城市大字坂浜地内	15.10	0	平 9.8.1 都 877	平 23.12.19 都 1778			
			稲城市 総合公園小計	2 か所(0)	31.10 16.00 15.10			1 か所	16.09	
		多摩都市計画区域 総合公園計	5 か所(0)	58.50 43.40 15.10			4 か所	44.68		

市町村名	番号	名称	位置	計画決定面積(ha)		計画決定告示		当該都市計画に係る都市公園等		摘要
					供用	当初	最終	名称等	面積(ha)	
					未供用					
多摩市	8・2・1	れんこうじろくちようめ 連光寺六丁目	多摩市連光寺六丁目地内	0.36	0	令 3.9.6 市 401				
		多摩都市計画区域 特殊公園計	1 か所(0)	0.36	0			0 か所	0	
多摩市	9・6・1	さくらがおか [桜ヶ丘]	多摩市大字連光寺字二子 沢、字大水上、字瓦ヶ谷、 字向ノ岡、字本村、字山ノ 越、字大谷戸、字天井返及 び字中尾根、大字一ノ宮字 立山後各地内	121.60	37.08	昭 36.3.2 建 240	昭 59.11.19 都 1091	[都]桜ヶ丘(都) [都]連光寺(市)	33.93 3.15	[参考]2市町以上に またがる公園
		多摩市 広域公園小計	1 か所(0)	121.60	37.08			1 か所	37.08	
稲城市	9・6・1	さくらがおか (桜ヶ丘)	稲城市大字大丸地内	1.90	0	昭 36.3.2 建 240	昭 59.11.19 都 1091			[参考]2市町以上に またがる公園
		稲城市 広域公園小計	0 か所(1)	1.90	0			0 か所(0)	0	
		多摩都市計画区域 広域公園計	1 か所(1)	123.50	37.08			1 か所(0)	37.08	
公園]多摩都市計画区域合計			74 か所(1)	285.64	168.31			62 か所(0)	171.70	

多摩都市計画区域(多摩市・稲城市)[緑地]

市町村名	番号	名称	位置	計画決定面積(ha)		計画決定告示		当該都市計画に係る都市公園等		摘要
					供用	当初	最終	名称等	面積(ha)	
					未供用					
多摩市	7	かすが 春日	多摩市連光寺二丁目地内	0.48	0.48	平 13.7.2 都 243		[都]春日緑地 (市)	0.49	実測誤差0.01ha
	8	わだ 和田	多摩市和田字十七号地内	0.32	0.32	平 23.12.1 市 544		[都]和田緑地 (市)	0.32	
	9	れんこうじろくちようめ 連光寺六丁目	多摩市連光寺六丁目地内	0.36	0	平 28.2.29 市 67				(用地未取得)
		多摩市 緑地	3 か所(0)	1.16	0.80			2 か所	0.81	
稲城市	1	たまがわ 多摩川	稲城市大字矢野口地内	3.10	3.10	昭 44.4.15 都 1464		[都]多摩川緑地 (市)	3.90	国有地 (河川敷無償借用)
	2	いなぎきた 稲城北	稲城市大字東長沼地内	2.00	2.00	昭 49.11.14 都 1171		[都]稲城北緑地 (市)	3.40	国有地 (河川敷無償借用)
	3	おおまるようすい 大丸用水	稲城市大字大丸及び東長 沼各地内	1.20	1.20	昭 59.11.19 都 1094		[都]大丸親水 (市)	1.23	
	4	ひらおにけうじようづか 平尾入定塚	稲城市平尾二丁目地内	0.86	0.86	昭 59.11.19 市 52		[都]平尾入定塚緑地 (市)	0.91	
	5	さかほまかまやと 坂浜上谷戸	稲城市若葉台一丁目及び 大字坂浜各地内	3.40	2.05	昭 61.1.21 都 54	昭 63.11.18 都 1111	[都]上谷戸親水 (市)	2.05	
					1.35					

市町村名	番号	名称	位置	計画決定面積(ha)		計画決定告示		当該都市計画に係る都市公園等		摘要
					供用	当初	最終	名称等	面積(ha)	
					未供用					
稲城市	6	しみずやと清水谷戸	稲城市大字坂浜地内	14.70	0	平 98.1				
					14.70	都 878				
	10	みなみやまだいち南山第一	稲城市大字矢野口及び東長沼各地内	0.77	0	平 30.39				
					0.77	市 17				
	11	みなみやまだいこ南山第二	稲城市大字矢野口及び東長沼各地内	0.15	0	平 30.39				
					0.15	市 17				
	12	みなみやまだいさん南山第三	稲城市大字矢野口地内	0.17	0	平 30.39				
					0.17	市 17				
	13	みなみやまだいよん南山第四	稲城市大字矢野口地内	0.18	0	平 30.39				
					0.18	市 17				
	14	みなみやまだいご南山第五	稲城市大字矢野口及び東長沼各地内	2.90	0	平 30.39				
					2.90	市 17				
	15	みなみやまだいらく南山第六	稲城市大字矢野口地内	1.80	0	平 30.39				
				1.80	市 17					
16	みなみやまだいなな南山第七	稲城市大字矢野口地内	0.28	0	平 30.39					
				0.28	市 17					
17	かみひらおだいち上平尾第一	稲城市平尾四丁目地内	0.92	0.92	平 31.32		上平尾第1号	0.93	実測誤差0.01ha	
				0	市 16		(市)			
18	かみひらおだいに上平尾第二	稲城市平尾四丁目地内	1.00	1.00	平 31.32		上平尾第2号	0.84	トンネル上部0.16ha除く	
				0	市 16		(市)			
19	かみひらおだいさん上平尾第三	稲城市平尾四丁目地内	0.04	0.04	平 31.32		上平尾第3号	0.04		
				0	市 16		(市)			
	稲城市 緑地		16 か所(0)	33.47	11.17			8 か所	13.30	
					22.30					
	[緑地]多摩合計		19 か所(0)	34.63	11.97			10 か所	14.11	
					22.66					

秋多都市計画区域(あきる野市・日の出町)[公園]

市町村名	番号	名称	位置	計画決定面積(ha)		計画決定告示		当該都市計画に係る都市公園等		摘要
					供用 未供用	当初	最終	名称等	面積(ha)	
あきる野市	2・2・1	おおつか 大塚	あきる野市雨間字塚場地内	0.39	0.39 0	昭 52.11.1 市 59		[都]大塚 (市)	0.39	
	2・2・2	やぐも 八雲	あきる野市野辺字宅地附 地内	0.16	0.16 0	昭 55.10.1 市 38		[都]八雲 (市)	0.16	境内地0.05ha
	2・2・3	かえでがはら 楓ヶ原	あきる野市引田字楓ヶ原 地内	0.25	0.25 0	昭 58.4.1 市 12		[都]楓ヶ原 (市)	0.25	
	2・2・4	まえだ 前田	あきる野市二宮字前田耕 地及び野辺字下田各地内	0.54	0.51 0.03	昭 59.7.5 市 30		[都]前田 (市)	0.51	
	2・2・5	もりした 森の下	あきる野市伊奈字森ノ下 地内	0.33	0.33 0	昭 62.11.2 町 57	平 26.10.30 市 107	[都]森の下 (市)	0.33	
	2・2・6	はちまん 八幡	あきる野市油平字八幡地 内	0.24	0.24 0	平 元3.10 市 8		[都]八幡 (市)	0.24	
	2・2・7	ふくじゆ 福寿	あきる野市草花字森山下 夕地内	0.11	0.11 0	平 4.3.18 市 16		[都]福寿 (市)	0.11	
	2・2・8	ひがしやま 東山	あきる野市五日市字番場、 小中野字大鳥前及び字 東山各地内	0.06	0.06 0	平 6.2.28 町 2		[都]東山 (市)	0.06	
	2・2・9	よこふき 横吹	あきる野市秋留五丁目地 内	0.30	0.30 0	平 13.12.3 市 83		[都]横吹 (市)	0.30	
	2・2・10	あきるの 秋留野	あきる野市秋留四丁目地 内	0.66	0.66 0	平 13.12.3 市 83		[都]秋留野 (市)	0.66	
	2・2・11	はぎの 秋野	あきる野市秋留三丁目地 内	0.24	0.24 0	平 13.12.3 市 83		[都]萩野 (市)	0.24	
	2・2・12	いしがみ 石神	あきる野市原小宮一丁目 地内	0.29	0.29 0	平 20.12.22 市 148		[都]石神 (市)	0.29	
	2・2・13	もりのね 森ノ根	あきる野市原小宮二丁目 地内	0.22	0.22 0	平 20.12.22 市 148		[都]森ノ根 (市)	0.22	
	あきる野市 街区公園計	13 か所(0)	3.79	3.76 0.03			13 か所	3.76		
3・3・1	たかお 高尾	あきる野市高尾字表地内	1.30	1.18 0.12	昭 51.3.15 都 203	昭 52.12.21 都 1021	[都]高尾 (市)	1.18		
	あきる野市 近隣公園計	1 か所(0)	1.30	1.18 0.12			1 か所(0)	1.18		
5・4・1	くさばな 草花	あきる野市原小宮字代田、 字中堀付、字用水堀付及 び草花字南小宮各地内	8.40	6.32 2.08	昭 54.1.24 都 70		[都]草花(市) [運]市民球場(市) [運]市民プール(市) 計	3.89 1.71 0.72 6.32		
	あきる野市 総合公園計	1 か所(0)	8.40	6.32 2.08			1 か所	6.32		

市町村名	番号	名称	位置	計画決定面積(ha)		計画決定告示		当該都市計画に係る都市公園等		摘要
					供用 未供用	当初	最終	名称等	面積(ha)	
あきる野市	6・5・1	あきるだい 秋留台	あきる野市二宮字下塚場、 字原小宮前、平沢字大縄、 字塚場、字石神戸及び字 原小宮前各地内	15.30	13.80	昭 59.11.19 都 1092	平 5.2.1 都 97	[都]秋留台(都)	11.84	区整公園
					1.50			[運]市民運動広場(市)	1.96	
								計	13.80	
	あきる野市 運動公園計	1	15.30	13.80			1	13.80		
		か所(0)		1.50			か所			
	[公園]秋多合計	16	28.79	25.06			16	25.06		
		か所(0)		3.73			か所			

### 秋多都市計画区域(あきる野市・日の出町)[緑地]

市町村名	番号	名称	位置	計画決定面積(ha)		計画決定告示		当該都市計画に係る都市公園等		摘要
					供用 未供用	当初	最終	名称等	面積(ha)	
あきる野市	1	あじる 網代	あきる野市網代字秋伏、字 秋伏坤及び字網代山各地 内	21.20	0	平 3.8.21 都 903				
					21.20					
あきる野市	2	たまがわ 多摩川	あきる野市小川東一丁目 地内	9.70	0	平 5.2.1 都 100				
					9.70					
	あきる野市緑地[緑地]秋多合計	2	30.90	0			0	0		
		か所(0)		30.90			か所			

### 大島都市計画区域(大島町)[公園]

市町村名	番号	名称	位置	計画決定面積(ha)		計画決定告示		当該都市計画に係る都市公園等		摘要
					供用 未供用	当初	最終	名称等	面積(ha)	
大島町	8・4・1	おおしままち 大島町 メモリアル	大島町元町字神達及び字木伐大道地内	6.70	6.70 0	平 28.3.7 町 3		[都]大島町メモリアル (町)	6.70	
	大島町特殊公園計 [公園]大島合計		1 か所(0)	6.70	6.70 0			1 か所	6.70	

### 八丈都市計画区域(八丈町)[公園]

市町村名	番号	名称	位置	計画決定面積(ha)		計画決定告示		当該都市計画に係る都市公園等		摘要
					供用 未供用	当初	最終	名称等	面積(ha)	
八丈町	3・3・1	そごど 底土	八丈町三根字神湊地内	1.50	1.50 0	昭 52.11.4 都 936		[都]底土 (町)	1.50	
	3・3・2	はちじょう 八丈プラザ	八丈町大賀郷地内	2.60	2.60 0	平 22.2.23 町 70		[都]八丈プラザ (町)	2.60	
	八丈町近隣公園計 [公園]八丈合計		2 か所(0)	4.10	4.10 0			2 か所	4.10	

### 八丈都市計画区域(八丈町)[緑地]

市町村名	番号	名称	位置	計画決定面積(ha)		計画決定告示		当該都市計画に係る都市公園等		摘要
					供用 未供用	当初	最終	名称等	面積(ha)	
八丈町	1	ごしんやま 護神山	八丈町大賀郷字矢崎地内	1.20	1.20 0	昭 49.11.14 都 1172		[都]護神山 (町)	1.20	国有地
	[緑地]八丈合計		1 か所(0)	1.20	1.20 0			1 か所	1.20	

### 新島都市計画区域(新島村)[公園]

市町村名	番号	名称	位置	計画決定面積(ha)		計画決定告示		当該都市計画に係る都市公園等		摘要
					供用 未供用	当初	最終	名称等	面積(ha)	
新島村	2・2・1	まえはまじどう 前浜児童	新島村本村地内	0.23	0.23 0	昭 62.11.14 村 53		[都]前浜 (村)	0.23	
	2・2・2	まぐら 桜	新島村本村地内	0.41	0.41 0	昭 62.11.14 村 53		[都]桜 (村)	0.41	
	2・2・3	わかごうしたやま 若郷下山	新島村本村若郷及び下山各地内	0.25	0.25 0	平 元.6.5 村 59		[都]若郷下山 (村)	0.25	
	新島村街区公園計 [公園]新島合計		3 か所(0)	0.89	0.89 0			3 か所	0.89	

### 新島都市計画区域(新島村)[緑地]

市町村名	番号	名称	位置	計画決定面積(ha)		計画決定告示		当該都市計画に係る都市公園等		摘要
					供用 未供用	当初	最終	名称等	面積(ha)	
新島村	1	えびね	新島村本村字瀬戸山四番地地内	0.35	0.35 0	昭 55.11.1 村 47		[都]新島エビネ緑地 (村)	0.35	国有地
	[緑地]新島合計		1 か所(0)	0.35	0.35 0			1 か所	0.35	



### 小笠原都市計画区域(小笠原村)[公園]

市町村名	番号	名称	位置	計画決定面積(ha)		計画決定告示		当該都市計画に係る 都市公園等		摘要
					供用	当初	最終	名称等	面積(ha)	
					未供用					
小笠原村	3・2・1	おおがみやま 大根山	小笠原村父島字大根山地内	0.90	0.90	平 3.8.2 村 9		[都]大根山  (村)	0.90	
					0					
	小笠原村 近隣公園計		1 か所(0)	0.90	0.90 0			1 か所	0.90	
	7・5・1	おおがみやま 大神山	小笠原村父島字東町、字西町、字清瀬及び字宮之浜道各地内	17.40	15.30	昭 51.10.12 都 981	昭 63.3.10 都 243	[都]大神山  (都)	15.31	
					2.10					
	小笠原村 風致公園計		1 か所(0)	17.40	15.30 2.10			1 か所	15.31	
	[公園]小笠原合計		2 か所	18.30	16.20 2.10			2 か所	16.21	

## 3 [参 考] 2市以上にまたがる公園

番号 都市計 画 区域名	名称	位置	計画決定面積(ha)		計画決定告示		当該都市計画に係る 都市公園等		摘要
				供用 未供用	当初	最終	名称等	面積(ha)	
<b>(4) 総合公園</b>									
5・3・5 八王子	おやま 小山	八王子市鎌水二丁目及び南 大沢五丁目各地下内	2.30	2.30	昭 45.12.22 都 1346	平 13.11.26 都 1369	[都]小山内裏 (都)	2.30	小山内裏公園 合計45.92ha
5・5・3 町田			町田市小山ヶ丘二・四丁目 各地下内	15.00			15.00	[都]小山内裏 (都)	
小計			17.30	17.30				17.30	
5・4・7 八王子	だいら 内裏	八王子市南大沢四丁目地下内	9.40	9.39	昭 54.3.29 都 366	平 13.11.26 都 1370	[都]小山内裏 (都)	9.40	小山内裏公園 合計45.92ha
5・4・4 町田			町田市小山ヶ丘二・四丁目 各地下内	4.90			4.89	[都]小山内裏 (都)	
小計			14.30	14.28				14.29	
<b>(6) 風致公園(特殊公園のうち風致の享受を目的とする公園)</b>									
7・5・1 府中	むさしの 武蔵野	府中市多磨町二・三丁目各地下内	29.43	14.22	昭 32.11.25 建 1483	平 27.10.2 都 1486	[都]武蔵野(都)	13.61	
7・5・1 小金井			小金井市前原町一・二丁目、 中町一丁目及び東町一・五丁 目各地下内	21.97			11.89	[条]多磨町第二広場(市)	
小計			51.40	26.11			[条]多磨町広場(市)	0.16	
小計				25.29			計	14.22	
<b>(7) 特殊公園(風致公園以外の特殊公園)</b>									
8・5・1 三鷹	い 井の頭	三鷹市井の頭地下内	22.73	20.61	昭 32.12.21 建 1689		[都]井の頭恩賜(都)	24.87	井の頭恩賜公園 合計42.84ha 玉川上水緑道 合計14.67ha 三鷹市分は、計画 区域外・誤差 3.15ha含む。 東京都市計画 73 号
8・5・1 武蔵野			武蔵野市御殿山一丁目及び 吉祥寺南町一丁目各地下内	17.40			16.85	[都]井の頭恩賜 (都)	
小計			40.13	37.46			計	25.39	
小計				2.67				42.24	
<b>(8) 広域公園</b>									
9・6・1 多摩	さくらがおか 桜ヶ丘	多摩市大字連光寺字二子沢、 字大水上、字瓦ヶ谷、字向ノ 岡、字本村、字山ノ越、字大谷 戸、字天井返及び字中尾根、大 字一ノ宮字立山後各地下内	121.60	37.08	昭 36.3.2 建 240	昭 59.11.19 都 1091	[都]桜ヶ丘(都)	33.93	
小計			123.50	37.08			[都]連光寺(市)	3.15	
小計				1.90			計	37.08	
小計				86.42				37.08	

番号	名称	位置	計画決定面積(ha)		計画決定告示		当該都市計画に係る 都市公園等		摘要
				供用 未供用	当初	最終	名称等	面積(ha)	
9・6・1	しょうわきねん 昭和記念 立川	立川市泉町、緑町及び富士見町一・二丁目各地内	115.10	107.80	昭 56.11.27 都 1216	令 4.1.24 都 65	[都]昭和記念 (国)	107.80	
				7.30					
9・6・1	昭島	昭島市もくせいの杜二・三丁目各地内	65.04	61.60			[都]昭和記念 (国)	61.60	
				3.44					
	小計		180.14	169.40				169.40	
				10.74					
9・4・1	のがわ 野川 三鷹	三鷹市大沢二・三・六丁目各地内	8.40	8.40	昭 50.2.28 都 231	昭 61.1.21 都 52	[都]野川 (都)	9.44	
				0					
9・5・1	調布	調布市野水一・二丁目各地内	30.10	25.85			[都]野川 (都)	25.85	
				4.25					
9・4・1	小金井	小金井市東町一丁目地内	8.40	5.03			[都]野川 (都)	5.03	
				3.37					
	小計		46.90	39.28				40.32	
				7.62					
9・6・2	こがわい 小金井 小金井	小金井市関野町一丁目、関野町二丁目及び桜町三丁目各地内	66.20	56.02	昭 32.12.21 建 1689	平 16.4.22 都 722	[都]小金井 (都)	56.02	
				10.18					
9・6・1	小平	小平市花小金井南町一・三丁目、鈴木町二丁目及び御幸町各地内	62.70	7.72			[都]小金井 (都)	7.72	
				54.98					
9・5・1	武蔵野	武蔵野市桜堤三丁目地内	13.10	13.10			[都]小金井 (都)	13.11	
				0					
9・4・1	西東京	西東京市向台町六丁目地内	4.90	3.63			[都]小金井 (都)	3.63	
				1.27					
	小計		146.90	80.47				80.48	
				66.43					
9・6・2	のやまきた 野山北 立川 ろくどうやま 六道山	武蔵村山市本町三・五・六丁目、三ツ木三・四・五丁目及び岸二・三・四・五丁目各地内	130.20	108.09	昭 48.11.15 建 1174	平 11.8.27 都 993	[都]野山北(市)	1.81	
				22.11					
9・6・1	福生	瑞穂町大字殿ヶ谷字宮前、字山際、字滝田谷津、字尾引山、字尾引添、字日野出、字宮野入、大字石畑字狭山谷、字夕日台、字峰田、字狭山嶺、大字箱根ヶ崎字浅間谷、大字駒形富士山字富士山、字富士山通り、大字高根字高根下、字田尻、字山下、字打越、字池ノ上、字北狭山、字金堀沢及び字田ノ入各地内	129.80	105.83			[都]野山北・六道山(都)	99.32	
				23.97					
	小計		260.00	213.92			[都]総合運動(市)	6.96	
				46.08			計	108.09	
							[条]六道山 (町)	0.66	
							[都]野山北・六道山 (都)	105.17	
							計	105.83	
	小計		260.00	213.92				213.92	
				46.08					
9・4・2	むさしのもり 武蔵野の森 三鷹	三鷹市大沢五・六丁目各地内	9.40	9.33	平 7.4.28 都 553		[都]武蔵野の森 (都)	9.33	実測誤差-0.02ha
				0.07					
9・4・1	府中	府中市朝日町三丁目地内	9.40	9.40			[都]武蔵野の森 (都)	9.38	
				0					
9・5・2	調布	調布市西町地内	20.00	19.87			[都]武蔵野の森 (都)	19.87	
				0.13					
	小計		38.80	38.60				38.58	
				0.20					

## 3 [参考] 2区市以上にまたがる緑地

番号 都市計画 区域名	名称	位置	計画決定面積(ha)		計画決定告示		当該都市計画に係る 都市公園等		概要
				供用 未供用	当初	最終	名称等	面積(ha)	
5 東京	かんだがわ 神田川	杉並区久我山一・二・三丁目 各地内	3.30	0.51	昭 32.12.21 建 1689		[都]緑橋緑地(区)	0.07	東京都市計画5号
	2.79			[都]宮下橋緑地(区)			0.28		
4 三鷹	三鷹市井の頭一・二丁目 各地内	2.50	0	[都]久我山中央緑地(区)			0.20		
		2.50	計	0.55					
小計			5.80	0.51				0.55	
6 立川	きやま 狭山	東大和市多摩湖一・二・三・四・ 五・六丁目及び清水一丁目各 地内	330.20	9.76	昭 32.12.21 建 1689		[都]狭山公園	9.76	水道局用地 東京都市計画14号
		武蔵村山市中央五丁目及び本 町六丁目各地内	15.52	0					
6 東村山	東村山市廻田町三丁目 及び多摩湖町二・三丁目各地 内	19.60	13.73	[都]狭山公園			13.73		
		5.87	(都)						
小計			365.32	23.49				23.49	
2 福生	たまがわ 多摩川	福生市大字福生字加美、字奈 賀、字河原、大字熊川字下河 原、南田園一丁目、及び北田 園一・二丁目各地内	57.22	17.29	昭 36.10.5 建 2286	平 5.2.1 都 99	[都]多摩川緑地福生柳山(市)	1.95	多摩川緑地 合計100.90ha
				39.93			[都]多摩川緑地福生南(市)	6.13	
	羽村市川崎三・四丁目、玉川 一・二丁目、羽西二・三丁目、 羽中四丁目、大字川崎字下河 原及び大字羽字玉川附各地 内	93.84	6.17	[都]多摩川緑地福生かに 坂(市)			1.60		
		87.67	[都]多摩川緑地福生加美上 水(市)	1.04					
				[都]多摩川中央(市)	6.57				
小計			151.06	23.46			計	17.29	
				127.60			[都]桜つつみ(市)	0.40	羽村市立公園条例 羽村市郷土博物館 条例
						[都]羽村堰上草花(市)	0.14		
						[都]水上(市)	0.96		
						[都]宮の下運動(市)	2.31		
							[都]丸山下(市)	0.10	
							[都]堰下レクリエーション広 場(市)	1.30	
							[条]郷土博物館	0.96	
小計							計	6.17	
8 八王子	やみずおやま 鎌水小山	八王子市鎌水二丁目及び南 大沢三・四・五丁目各地内	16.60	16.60	平 12.12.20 建 1435	平 14.9.27 都 1141	[都]四季の丘南緑地(市)	0.56	小山内裏公園 合計45.92ha
				0			[都]鎌水小山緑地(市)	10.84	
20 町田	町田市小山ヶ丘一・二・四・六 丁目各地内	19.50	18.66	[都]尾根緑道(市)			3.35		
		0.84	[都]小山内裏(都)	2.60					
小計			36.10	35.26			計	17.35	
				0.84			[都]鎌水小山1号(市)	0.10	
							[都]鎌水小山2号(市)	0.03	
							[都]鎌水小山3号(市)	0.01	
							[都]鎌水小山4号(市)	0.62	
							[都]尾根緑道(市)	6.17	
							[都]小山内裏(都)	11.73	
小計							計	18.66	
小計			36.10	35.26				36.01	
小計				0.84					

## 4 墓 園

番号	名称	位置	計画決定面積(ha)		計画決定告示		当該都市計画に係る 都市公園等		摘要
				供用 未供用	当初	最終	名称等	面積(ha)	
1 八王子	はちおうじ 八王子	八王子市元八王子町二・三丁目及び川町各地内	66.50	64.43 2.07	昭 42.4.5 建 1314	昭 61.8.12 都 875	八王子霊園 (都)	64.43	
1 府中	たま 多磨	府中市多磨町四丁目地内	106.80	128.02	大 9.12.14 公告	昭 52.12.21 都 1127	多磨霊園 (都)	128.02	
1 小金井		小金井市前原町一丁目地内	22.40	1.18					
	計		129.20	128.02 1.18				128.02	
1 小平	こだいら 小平	小平市美園町地内	20.40	59.70 0	昭 19.5.4 内務省216	昭 42.4.5 建 1314	小平霊園 (都)	65.35	実測誤差5.65ha
1 東村山		東村山市萩山町一・五丁目各地内	31.40						
		東久留米市柳窪三丁目地内	7.90						
	計		59.70	59.70 0				65.35	
1 福生	はむらふしみ 羽村富士見	羽村市大字羽字武蔵野及び富士見平三丁目各地内	1.70	1.70 0	昭 47.3.1 町 58	平 15.9.3 市 128	富士見霊園 (市)	1.70	供用面積に一部民有墓地を0.16ha含む。
墓園合計		4 か所	257.10	253.85 3.25			4 か所	259.50	

## 5 風 致 地 区

番号	指定番号	名称	位置	面積(ha)	告示年月日及び番号	摘要
1	青梅1	かずみきゅうりょう 霞丘陵	青梅市東青梅六丁目、吹上、根ヶ布一丁目、大門一丁目、塩船、谷野、木野下一丁目、師岡町一丁目、小曾木一・二・三丁目及び黒沢一丁目各地内	383.14	昭和36年10月5日 建設省告示第2276号	第一種風致地区 383.14
2	立川1	たまがわじょうすい 玉川上水	立川市一番町、上砂町、砂川町、柏町及び幸町各地内	11.65	昭和36年10月5日 建設省告示第2292号	第二種風致地区 11.65
3	立川2	いつかいちどう 五日市道	立川市西砂町及び一番町各地内	11.98	昭和36年10月5日 建設省告示第2292号	第二種風致地区 11.98
4	立川3	めぐりだ 廻田	東大和市湖畔一・二・三丁目及び奈良橋一・二丁目各地内	47.00	昭和36年10月5日 建設省告示第2292号	第一種風致地区 15.00 第二種風致地区 32.00
5	町田1	おやまだ 小山田	町田市下小山田町地内	60.00	昭和36年10月5日 建設省告示第2273号	第一種風致地区 60.00
6	町田2	ななくにやま 七国山	町田市野津田、本町田及び山崎町各地内	125.00	昭和36年10月5日 建設省告示第2273号	第一種風致地区 112.00 第二種風致地区 13.00
7	小金井1	たまがわじょうすい 玉川上水	小金井市貫井北町、桜町及び関野町各地内 小平市御幸町及び回田町各地内	16.50	昭和37年7月26日 建設省告示第1801号	第二種風致地区 16.50 小金井市域11.1ha 小平市域5.4ha
8	東村山1	きたやま 北山	東村山市諏訪町二・三丁目各地内	56.00	昭和37年7月26日 建設省告示第1802号	第一種風致地区 35.00 第二種風致地区 21.00
9	小平1	とうきょうどう 東京道	小平市花小金井、大沼町及び美園町各地内 東久留米市弥生地内	30.00	(初)昭和37年7月26日 建設省告示第1802号 (終)昭和38年9月2日 建設省告示第2253号	第二種風致地区 30.00 小平市域28.5ha 東久留米市域1.5ha
10	小平2	おうめかいどう 青梅街道	小平市花小金井、仲町、小川町及び天神町各地内	52.15	(初)昭和37年7月26日 建設省告示第1802号 (終)昭和38年9月2日 建設省告示第2253号	第二種風致地区 52.15
11	小平3	すずきどう 鈴木道	小平市花小金井南町及び鈴木町各地内	19.70	(初)昭和37年7月26日 建設省告示第1802号 (終)昭和38年9月2日 建設省告示第2253号	第二種風致地区 19.70
12	小平4	たまがわじょうすい 玉川上水	小平市小川町、中島町、上水新町、たかの台、津田町、上水本町、喜平町、学園西町、回田町及び上水南町各地内	46.60	(初)昭和37年7月26日 建設省告示第1802号 (終)昭和38年9月2日 建設省告示第2253号	第二種風致地区 46.60
13	八王子1	たまりょう 多摩陵	八王子市長房町、廿里町、東浅川町及び高尾町各地内	36.10	(初)昭和5年4月1日 内務省認可 (終)昭和51年1月14日 東京都告示第18号	第二種風致地区 36.10
14	三鷹1	おおさか 大沢	三鷹市大沢二丁目地内	1.70	平成16年6月24日 三鷹市告示第179号	市条例 1.70
風致地区合計			14 か所	897.52		第一種風致地区(ha) 605.14 第二種風致地区(ha) 290.68 市条例 1.70

※摘要欄の「第一種風致地区」及び「第二種風致地区」の種別は、東京都風致地区条例による区分である。

## 6 生産緑地地区

都市計画 区域	市名	件数 (件)	面積 (ha)	計画決定告示						摘要
				当初			最終			
八王子	八王子市	1,024	218.48	平 4.11.2	市告示第 170 号	令 4.12.12	市告示第 365 号			
立川	立川市	355	194.38	平 4.11.5	市告示第 138 号	令 5.1.1	市告示第 299 号			
	東大和市	189	40.05	昭 50.12.27	市告示第 59 号	令 4.10.31	市告示第 96 号			
	武蔵村山市	315	86.10	昭 51.12.15	市告示第 173 号	令 5.3.2	市告示第 29 号			
武蔵野	武蔵野市	85	24.21	昭 63.11.8	市告示第 102 号	令 5.1.31	市告示第 13 号			
三鷹	三鷹市	286	131.50	昭 50.12.26	市告示第 91 号	令 4.10.25	市告示第 280 号			
府中	府中市	434	92.68	平 4.10.28	市告示第 102 号	令 5.2.13	市告示第 15 号			
調布	調布市	415	109.95	昭 50.12.26	市告示第 82 号	令 5.1.1	市告示第 1 号			
	狛江市	132	28.12	昭 50.12.27	市告示第 89 号	令 4.10.20	市告示第 291 号			
青梅	青梅市	697	123.21	昭 50.12.26	市告示第 101 号	令 5.1.1	市告示第 1 号			
昭島	昭島市	215	44.97	平 4.10.27	市告示第 214 号	令 5.1.1	市告示第 1 号			
町田	町田市	977	197.92	昭 50.12.27	市告示第 154 号	令 5.1.1	市告示第 318 号			
小金井	小金井市	197	54.60	昭 50.12.26	市告示第 106 号	令 4.10.11	市告示第 221 号			
日野	日野市	408	103.26	平 4.10.27	市告示第 82 号	令 4.12.13	市告示第 236 号			
小平	小平市	341	151.95	昭 50.12.26	市告示第 33 号	令 4.10.7	市告示第 184 号			
国分寺	国分寺市	246	115.28	昭 50.12.26	市告示第 97 号	令 5.1.1	市告示第 1 号			
東村山	東村山市	322	119.08	昭 50.12.26	市告示第 134 号	令 4.10.25	市告示第 263 号			
	清瀬市	252	161.37	平 4.10.27	市告示第 149 号	令 4.10.14	市告示第 209 号			
	東久留米市	302	127.67	昭 50.12.26	市告示第 62 号	令 4.10.24	市告示第 114 号			
国立	国立市	141	43.29	昭 50.12.27	市告示第 47 号	令 5.1.1	市告示第 1 号			
西東京	西東京市	286	105.39	昭 50.12.26	市告示第 50 号	令 4.12.5	市告示第 210 号			
福生	福生市	47	6.04	平 4.11.20	市告示第 61 号	令 5.2.28	市告示第 23 号			
	羽村市	164	30.00	平 4.11.20	市告示第 90 号	令 4.1.1	市告示第 1 号			
多摩	多摩市	130	24.61	平 4.11.2	市告示第 323 号	令 4.12.9	市告示第 553 号			
	稲城市	443	97.18	平 4.10.28	市告示第 77 号	令 5.1.1	市告示第 2 号			
秋多	あきる野市	365	64.06	平元.11.1	市告示第 38 号	令 5.1.1	市告示第 1 号			
生産緑地合計		8,768	2,495.35							

注意:西東京市の当初告示は、合併前の都市計画決定日が古い方を掲載している。

## 7 特別緑地保全地区

番号	指定番号	名称	位置	面積 (ha)	計画決定告示	
					当初	最終
1	小金井1	そうろうせんえん 滄浪泉園	小金井市貫井南町三丁目地内	1.30	昭和52年12月21日 都告示第1128号	平成23年11月11日 市告示第 283号
2	調布1	こまえんざいてんいけ 狛江弁財天池	狛江市元和泉一丁目地内	2.10	昭和62年8月13日 都告示第 895号	—
3	多摩1	かすみがせき 霞ヶ関	多摩市桜ヶ丘一丁目地内	3.30	平成3年2月28日 都告示第 193号	—
4	青梅1	ちがせ 千ヶ瀬	青梅市千ヶ瀬町四丁目地内	1.00	平成4年7月13日 都告示第 832号	—
5	三鷹1	かつぶちじんじや 勝淵神社	三鷹市新川三丁目地内	0.20	平成11年2月10日 市告示第 21号	—
6	西東京1	ひがしふしみいなり 東伏見稲荷	西東京市東伏見一丁目地内	1.30	平成11年2月26日 市告示第 9号	平成16年4月22日 市告示第 52号
7	町田1	かなもりみねやま 金森峯山	町田市金森四丁目地内	0.60	平成16年5月13日 市告示第 100号	—
8	町田2	にしだかなやま 西田金山	町田市金森六丁目地内	0.30	平成16年5月13日 市告示第 100号	—
9	東村山1	しもきよとみちひがし 下清戸道東	清瀬市下清戸五丁目地内	0.62	平成17年12月15日 市告示第 143号	—
10	町田3	やまざき 山崎	町田市山崎町地内	1.30	平成19年2月16日 市告示第 441号	平成26年9月11日 市告示第187号
11	町田4	のとのやま つくし野殿山	町田市つくし野一丁目地内	0.60	平成19年2月16日 市告示第 441号	—
12	多摩2	わだりよくちほぜん もり 和田緑地保全の森	多摩市大字和田字十五号 及び字十六号各地内	2.90	平成19年3月14日 市告示第 70号	平成20年6月13日 市告示第 297号
13	八王子1 町田5	ななくに あいはら 七国・相原	八王子市七国一・三丁目 各地内町田市相原町地内	44.60	平成19年12月18日 都告示第1639号	平成25年11月29日 都告示第1595号
14	青梅2	おうめ もり 青梅の森	青梅市勝沼二丁目、根ヶ 布一・二丁目及び黒沢三 丁目各地内	91.70	平成22年1月22日 都告示第68号	—
15	東村山2	こうやま 神山	清瀬市中清戸三丁目地内	0.90	平成22年3月3日 市告示第 26号	平成24年3月28日 市告示第 36号
16	小平1	じょうすいしんまちいちちようめ 上水新町一丁目	小平市上水新町一丁目地内	0.85	平成23年2月9日 市告示第 18号	—
17	小平2	すずきちよういちちようめ 鈴木町一丁目	小平市鈴木町一丁目地内	0.35	平成23年2月9日 市告示第 18号	—
18	八王子2	かみかわ きと 上川の里	八王子市上川町地内	50.90	平成23年3月31日 都告示第 426号	平成30年2月15日 市告示第 29号
19	町田6	もりの 森野	町田市森野五丁目地内	0.43	平成23年9月1日 市告示第 261号	—
20	町田7	さかいがわやまね 境川山根	町田市根岸一丁目地内	0.21	平成23年9月1日 市告示第 261号	—
21	小平3	おがわちよういちちようめ 小川町一丁目	小平市小川町一丁目地内	0.18	平成24年3月30日 市告示第 50号	—



22	西東京2	しもほうやよんちようめ 下保谷四丁目	西東京市下保谷四丁目地内	1.10	平成24年11月20日 市告示第 222号	—
23	町田8	なるせやまがき 成瀬山吹	町田市成瀬五丁目地内	4.50	平成25年1月18日 市告示第 419号	—
24	多摩3	いなぎ 稲城ふれあいの森	稲城市大字坂浜地内	6.20	平成25年5月29日 市告示第 58号	—
25	調布2	せんがわがいせんりよくち 仙川崖線緑地	調布市仙川町三丁目及び 緑ヶ丘二丁目各地内	0.69	平成25年8月15日 市告示第 304号	—
26	調布3	みんなの森	調布市緑ヶ丘二丁目地内	0.55	平成25年8月15日 市告示第 305号	—
27	東村山3	くろめがわこいちよばし 黒目川越処橋	東久留米市柳窪四丁目地内	0.34	平成25年12月20日 市告示第 146号	—
28	町田9	なるせ 成瀬かしの木山	町田市西成瀬三丁目地内	2.10	平成26年9月11日 市告示第187号	—
29	日野1	もぐさこみねやと 百草小峰谷戸	日野市百草地内	0.22	平成26年11月17日 市告示第210号	—
30	町田10	ずしみなみ 図師南	町田市図師町地内	1.20	平成28年7月1日 市告示第166号	—
31	調布4	じんたいじもとまち 深大寺元町	調布市深大寺元町三丁目地内	0.43	平成29年2月16日 市告示第73号	—
32	町田11	ひろはかましんめい 広袴神明	町田市広袴町地内	3.30	平成29年10月27日 市告示第320号	—
33	八王子3	こんびら 金比羅	八王子市初沢町及び高尾 町各地内	7.50	平成30年11月20日 市告示第315号	—
34	小平4	じょうすいしんまちいつちようめだいに 上水新町一丁目第二	小平市上水新町一丁目地内	0.09	令和2年2月17日 市告示第 34号	—
特別緑地保全地区合計			34 か所	233.86		

注 「西東京1」の当初告示は、保谷市告示である。

## 8 首都圏近郊緑地保全区域

名称	位置	面積(ha)	指定年月日及び 告示番号	特別保全地区面積(ha)
たまきゅうりょうほくぶ 多摩丘陵北部	八王子市長沼町、下柚木及び堀之内各地内、日野市南平及び程久保各地内	264	昭和42年2月16日 首都圏整備委員会 告示第1号	0
たき 山	八王子市戸吹町、宮下町、加住町一丁目、丹木町一・三丁目、滝山町二丁目及び高月町各地内	488	昭和42年2月16日 首都圏整備委員会 告示第1号	0
さ 狭 山	東村山市、東大和市、武蔵村山市、瑞穂町、埼玉県所沢市及び 入間市各地内	東京都分 725 埼玉県分 882	昭和42年2月16日 首都圏整備委員会 告示第1号	0
首都圏近郊緑地 保全区域合計	3 か所	1,477 (埼玉県分を除く)		0

索引  
公園

50音	公園名	ページ	50音	公園名	ページ	50音	公園名	ページ	
あ	相原中央	63		片町	49		城山	81	
	秋葉台	30		合併記念	83		昭和	59	
	秋留台	100		金井遊歩	62		昭和記念	38、59、104	
	あさひ	89		鎌倉	73		白井塚	53	
	朝日町第二	49		加美平	89		新海道	37	
	愛宕東	95		上仲原	37		新川第二	45	
い	石川東	30	き	上柚木	32	す	新川防災	45	
	泉町	76		亀塚	53		新川丸池	45	
	一本杉	96		北川原	70		真光寺	62	
	稲城第一	96		北野	30		神代	53	
	稲城第二	96		北町	75		深大寺・佐須地域農業	53	
	稲城第三	96		北山	79		神明宮	73	
	稲城第四	96		清瀬中央	78		杉谷戸	62	
	稲城中央	96		く	草花		99	砂川	36
	井の頭	41、45、103		国立中央	82		砂川中央	37	
	井の頭第二	45		櫛田中央	31		諏訪北	95	
	猪方小川塚	53		窪東	75		諏訪の森	36	
	う	宇津貫		31	久保山		31	諏訪町	30
		え		江の島	熊野		78	諏訪南	95
	お				栗山		67	せ	芹ヶ谷
青梅橋		73	け	浅間山	49				
大神山		102	こ	底土	101				
大沢の里		45	神山	78	た	内裏	32、63、103		
大島町メモリアル		101	小金井	41、67、74、83、104	内裏谷戸	31			
大塚		32	国分寺中央	76	多賀	30			
大塚西		30	小平中央	74	高尾	99			
大塚東		30	小田良谷戸	96	高倉	30			
大塚山		57	駒形	70	高倉南	30			
大沼田		74	小宮	32	鷹の台	73			
大根山		102	小柳	49	高幡不動	70			
大平		30	小山台	79	滝山	32			
大丸		96	さ	境	41	忠生	63		
大南		37	桜ヶ丘	97、103	立川	37			
荻久保	95	実篤	53	たちかわ中央	37				
奥畑谷戸	96	沢谷戸	62	立野窪	37				
押立	49	山王塚	62	田無第一	83				
小田野中央	31	山王林	62	多摩平第一	70				
落合南	95	山王森	37	多摩中央	96				
小野路	62	し	柴崎	53	多摩東	96			
小山	32、63、103	芝山	78	つ	津田	73			
か	貝取北	95	清水	32	土屋塚	53			
	貝取南	95	下砂	37	つつじが丘	59			
	学園駅前	74	下師岡	89	鶴間	63			
	梶野	67	下柚木	31	鶴牧西	95			
	かしの木山自然	62	十二所神社	36	鶴牧東	95			
	片倉城跡	32	上水(小金井)	67					
	片倉つどいの森	31	上水(小平)	73					

注 街区公園を除く。( )内は都市計画区域を表示している。

索引  
公園

50音	公園名	ページ	50音	公園名	ページ	50音	公園名	ページ	
て	天合峰	32	ひ	東	81		三ツ目山	62	
	天神	81		東浅川	30		緑町	30	
	伝馬	57		東砂	37		南大谷	62	
と	東部	73		東原	57		峰	36	
	戸倉	75		東伏見	83		美ノ宮	59	
	栃谷戸	31		東町一丁目	83		宮沢	36	
	殿入中央	31		東中野	30		美好町	49	
	殿ヶ谷戸	75		東村山	79		民権の森	63	
	戸吹	32		東村山中央	79	む	向山	36	
	豊ヶ丘北	95		東大和南	37		武蔵野の森	45、49、53、104	
	豊ヶ丘南	95		東山南近隣	31		武蔵野(府中・小金井)	49、67、103	
	豊田第一	70		日野中央	70		武蔵野(福生)	89	
	な	長池	32		日向山	63		武蔵野中央	41
中郷		31		ひよどり山	30		武蔵野台	89	
中田		30		平尾南	96	も	百草	70	
仲田		70		平山城址	32		紅葉丘第二	49	
中藤(国分寺)		75	ふ	吹上しょうぶ	57	や	矢川上	82	
中藤(立川)		38		富士	81		薬師池	63	
中福生		89		富士見(福生)	90		薬師池西	63	
永山		57		富士見台	31		谷戸池	62	
永山北		95		富士見(立川)	37		谷保第三	81	
永山南		95		富士森	32		鎌水	31	
なだれ上		75		布多	53	よ	浴恩館	67	
七生		70		府中	49		横川	31	
七国		31		府中中央	49		四谷第五	49	
七ツ塚		70		府中の森	49	ら	雷塚	36	
奈良原		95		福生	90		り	陵南	32
奈良谷戸		62	へ	平和の森	49		陵北	30	
南部		73		別所	30		林間	70	
に		西	81		弁天	67	れ	連光寺六丁目	97
		西砂	36	ほ	堀之内寺沢里山	31			蓮生寺
		西原	49		ま	前川	78	ろ	六仙
	西平山	70	前沢	73		わ	わかぐさ		57
ね	根方谷戸	96		前原	53			和田	95
	の	能ヶ谷東部	62		町田スポーツ	62			
		野川	45、53、67、104		町田中央	63			
		野津田	63		松木	30			
は	野山北・六道山	38、90、104		松葉	62				
	拝島	59		松葉谷戸	62				
	萩山	78		松原中央	89				
	白山	79		馬引沢北	95				
	狭間	30		馬引沢南	95				
	八王子中央	31		万願寺上	70				
	八丈プラザ	101		万願寺第一	70				
	八幡社	62		万葉	30				
	羽村	89	み	見影橋	36				
	原峰	95		御衣	32				
	幡随院	67		瑞穂	89				

注 街区公園を除く。( )内は都市計画区域を表示している。

索引  
緑地

50音	緑地名	ページ	50音	緑地名	ページ	50音	緑地名	ページ			
あ	相原大谷戸	65		恋ヶ窪用水路周辺	76		中里一丁目	80			
	青柳北	82		国分寺	76		成瀬尾根1号	64			
	浅川河川	33		護神山	101		成瀬尾根2号	64			
	あさひ	91		小山1号	64		に 新葉山	71			
	網代	100		是政	50		二ヶ村	50			
い	池廻	92	さ	幸町	50		西恋ヶ窪	76			
	和泉多摩川	54		境三丁目	42		西原	84			
	板木谷戸	33		境山野	42		西平山	70			
	稲城北	97		栄(立川)	39		西府	50			
	稲荷	91		栄(福生)	91		ね 根川	54			
	岩戸川	54		坂浜上谷戸	97		の 能ヶ谷	65			
	う	宇津木台		33	桜		92	能ヶ谷東部1号	64		
う	宇津貫	33	狭山	39、79、105	能ヶ谷東部2号	64					
え	えびね	101		狭山池	92		能ヶ谷東部3号	64			
							能ヶ谷東部4号	64			
お	大沢	45	し	下の川	91		能ヶ谷東部5号	64			
	大戸	64		清水が丘	50		能ヶ谷東部6号	64			
	大丸用水	97		清水川	54		能ヶ谷東部7号	64			
	小川	74		清水谷戸	98		野津田山王川島	65			
	小川四番馬頭	74		下野	92		野津田山王袋	65			
	落川	71		下保谷	84		野津田たなかまえ	64			
	小山片所谷戸	65		下谷	80		野津田袋	64			
	小山田	64		十一小路	42		野津田丸山	65			
	か	香山		65	す		真光寺	64	は	拝島	59
	春日(多摩)	97		新田川			50	羽加美		91	
春日(福生)	92	新町	57	白山		33					
金井関山川島	64	姿見の池	76	蓮田		65					
金井中央こもれび	65	杉谷戸	65	長谷部		92					
金井中央ミニ	65	すみよし	64	八王子		33					
釜の淵	57	せ	せせらぎの郷多摩湖	79		八国山	79				
加美	91	た	たての	80		八幡町	50				
上平尾第1	98	た	多摩川(昭島)	59		原ヶ谷戸	91				
上平尾第2	98		多摩川(秋多)	100		ひ 東伏見石神井川	84				
上平尾第3	98		多摩川(立川)	39	東大和	39					
上三輪	64		多摩川(多摩)	97	東大和芋窪	39					
川越道	39		多摩川(調布)	54	東大和狭山	39					
川原	50		多摩川(日野)	71	日野	71					
神田川	45、105		多摩川(府中)	50	日吉町	50					
観音寺森	39		多摩川(福生)	91、105	ひよどり	33					
き	北町さくら		42	玉川上水(福生)	91	平尾入定塚	97				
	吉祥寺北		42	玉川上水(三鷹)	45	平松	57				
	吉祥寺東	42	多摩丘陵北部	33	平山	71					
	旧野川	54	ち	竹林	80	ほ 程久保	71				
	清瀬	80	調布市入間町1丁目	54	堀合	45					
	清瀬中里せせらぎ	80	調布市若葉町3丁目第3	54	本町	50					
	く	熊川	91	調布多摩川	54	ま 松原西	92				
グリーンパーク	42	つ	つつじヶ丘	92	松原東	92					
こ	黒木開戸	33	な	長久保	71	万蔵院台	71				
	恋ヶ窪	76	中里	39	み 水木	91					

索引  
緑地

50音	緑地名	ページ
	みたけ四季彩の丘	65
	南平(日野)	71
	南平(福生)	92
	南山第1	98
	南山第2	98
	南山第3	98
	南山第4	98
	南山第5	98
	南山第6	98
	南山第7	98
	三輪	65
	三輪沢谷戸	64
	三輪西谷戸	64
	む	向山(八王子)
向山(東村山)		80
武蔵台		50
も	百草公園西	71
	百草公園東	71
	百草六地蔵	71
や	薬師池北	65
	薬師山	79
	柳瀬川崖線	80
	谷保	82
	山崎見晴らしの丘	65
	鑓水小山	33、65、105
れ	連光寺六丁目	97
わ	若葉	39
	和田	97
れ	連光寺六丁目	97
わ	若葉	39
	和田	97

(参考) 都市公園等名称・都市計画公園名対照表

都市公園等名称	都市計画公園名	所在地	種別	掲載頁
<b>あ</b>				
赤羽スポーツの森	赤羽ふれあい公園	北区	近隣	84
秋の陽公園	光が丘第四公園	練馬区	近隣	85
荒川遊園	荒川公園	荒川区	近隣	84
井草森公園	杉並北公園	杉並区	近隣	83
池上本門寺	池上公園	大田区	総合	91
稲城中央公園	稲城第二公園	稲城市	近隣	96
江古田の森公園	北江古田公園	中野区	地区	88
青梅鉄道公園	永山公園	青梅市	運動	57
大井競馬場	勝島公園	品川区	総合	91
大泉学園町希望が丘公園	大泉学園北公園	練馬区	近隣	85
大泉さくら運動公園	広沢原公園	練馬区	地区	89
大泉町もみじやま公園	北大泉公園	練馬区	近隣	85
大神公園	多摩川緑地	昭島市	緑地	59
大国魂神社	日吉町緑地	府中市	緑地	50
大谷戸公園	馬引沢北公園	多摩市	近隣	95
小山内裏公園	小山公園・内裏公園	八王子市・町田市	総合	32、63、103
<b>か</b>				
葛西海浜公園	葛西臨海公園	江戸川区	広域	105
柏の宮公園	杉並南中央公園	杉並区	地区	88
上小山田みつやせせらぎ公園	杉谷戸	町田市	地区	62
上谷戸親水緑地	坂浜上谷戸緑地	稲城市	緑地	97
寛永寺(上野)	上野公園	台東区	特殊	100
北運動公園	王子公園	北区	近隣	84
北の丸公園	中央公園	千代田区	広域	104
きたみふれあい広場	砧西公園	世田谷区	地区	88
教育の森公園	文京中央公園	文京区	近隣	80
郷土の森緑地	是政緑地	府中市	緑地	50
行船公園	宇喜田公園	江戸川区	運動	96
くじら運動公園	多摩川	昭島市	緑地	59
小石川後楽園	後楽園公園	文京区	総合	90
小石川植物園	小石川公園	文京区	特殊	100
皇居外苑	中央公園	千代田区	広域	104
皇居東御苑	中央公園	千代田区	広域	104
国立科学博物館附属自然教育園	白金公園	港区	特殊	100
護国寺	豊島ヶ岡公園	文京区	総合	90
寿中央公園	府中中央公園	府中市	運動	49
国会前庭	霞ヶ関公園	千代田区	風致	97
駒場野公園	駒場二丁目	目黒区	地区	88

さ

蚕糸の森公園	杉並東公園	杉並区	近隣	83
汐入公園	白鬚西公園	荒川区	総合	93
潮風公園	十三号地公園	品川区	特殊	101
潮見運動公園	江東運動公園	江東区	近隣	80
四季の香公園	光が丘第一公園	練馬区	近隣	85
自然教育園	白金公園	港区	特殊	100
しながわ区民公園	勝島平公園	品川区	総合	91
清水谷公園	紀尾井町公園	千代田区	総合	90
市民の森スポーツ公園	仲田公園	日野市	地区	70
石神井松の風文化公園	石神井公園	練馬区	風致	99
浄真寺(九品仏)	九品佛公園	世田谷区	風致	98
城北中央公園	上板橋公園	板橋区・練馬区	運動	96、108
城山公園	稲城第一公園	稲城市	地区	96
新宿中央公園	新宿西公園	新宿区	風致	97
神代植物園	神代公園	調布市	特殊	53
深大寺自然広場	神代公園	調布市	特殊	53
菅刈公園	青葉台二丁目緑地	目黒区	緑地	111
占春園	文京中央公園	文京区	近隣	80
総合スポーツセンター公園	花保中央公園	足立区	地区	89
総合レクリエーション公園	堀江総合公園	江戸川区	総合	94
総合レクリエーション公園	新田総合公園	江戸川区	総合	94

た

宝野公園	荻久保公園	多摩市	近隣	95
辰巳の森海浜公園	枝川公園	江東区	総合	91
多摩動物公園	七生公園	日野市	特殊	70
千鳥ヶ淵戦没者墓苑	中央公園	千代田区	広域	104
哲学堂公園	野方公園	中野区・新宿区	総合	90、92、107
田園調布せせらぎ公園	丸子多摩川	大田区	運動	95
東京競馬場	日吉町緑地	府中市	緑地	50
東京大学大学院理学系研究科植物園	小石川公園	文京区	特殊	100
東京ドーム	後樂園公園	文京区	総合	90
豊島園	練馬城址公園	練馬区	総合	93

な

長沼公園	多摩丘陵北部緑地	八王子市	緑地	33
夏の雲公園	光が丘第三公園	練馬区	近隣	85
西ヶ原みんなの公園	外語大跡地公園	北区	近隣	84
西東京いこいの森公園	合併記念公園	西東京市	地区	83
能ヶ谷きつねくぼ緑地	能ヶ谷	町田市	緑地	65
能ヶ谷空と緑の森公園	能ヶ谷東部公園	町田市	近隣	62
新田山公園	伝馬公園	青梅市	近隣	57
野川緑地	旧野川緑地	狛江市	緑地	54

は

拝島自然公園	多摩川緑地	昭島市	緑地	59
萩山公園	前沢公園	小平市	近隣	73
浜町公園	隅田川公園	中央区	風致	97
春の風公園	光が丘第二公園	練馬区	近隣	85
東綾瀬公園	東淵江公園	足立区	総合	93
東調布公園	久ヶ原公園	大田区	近隣	82
曳舟川親水公園	葛西用水緑地	葛飾区・足立区	緑地	116,117
日比谷公園	中央公園	千代田区	広域	104
船の科学館	十三号地公園	品川区	特殊	101
平和の森公園	中野公園	中野区	地区	88
堀之内沖ノ谷戸	東山南近隣	八王子市	近隣	31

ま

万願寺中央公園	万願寺第一公園	日野市	近隣	70
武蔵国分寺公園	泉町公園	国分寺市	総合	76
明治神宮外苑	明治公園	新宿区・港区・渋谷区	総合	90、92、107
明治神宮内苑	代々木特別緑地保全地区	渋谷区	特緑保	127

や

靖国神社	富士見町公園	千代田区	風致	97
柳沢の池公園	下柚木公園	八王子市	近隣	31
鑓水板木の杜緑地	板木谷戸	八王子市	緑地	33
横網町公園	隅田川公園	墨田区	風致	98、108

ら

林試の森公園	目黒公園	品川区・目黒区	総合	91、107
--------	------	---------	----	--------

わ

若葉台公園	稲城第三公園	稲城市	近隣	96
若葉台公園	稲城第四公園	稲城市	地区	96



【参考】都市計画公園・緑地の整備方針(改定)(令和2年3月、東京都・特別区・市町)

都市計画決定されている公園・緑地の未供用区域のうち、河川の水面等の区域を除いた約2,200ヘクタールを対象として、防災都市づくりの視点を重視し、今後10年間で優先的に整備する公園・緑地を定めました。

以下、重点公園・緑地と優先整備区域の一覧を掲載します。

※ 特別区事業については、23区版を御覧ください。

◆東京都事業 「重点公園・緑地」、「優先整備区域」一覧

No.	重点公園・緑地 名称 (主な開園名称)	合計面積 (㎡)	優先整備区域			
			事業促進区域		新規事業化区域	
			区域(町丁目まで)	面積(㎡)	区域(町丁目まで)	面積(㎡)
1	芝公園	1,200	港区芝公園四丁目	1,200		
2	戸山公園	6,400	新宿区戸山三丁目	4,700	新宿区大久保三丁目	1,700
3	明治公園	32,300	渋谷区千駄ヶ谷一・二丁目、新宿区霞ヶ丘町	32,300		
4	旧岩崎邸公園 (旧岩崎邸庭園)	2,500	台東区池之端一丁目、文京区湯島四丁目	2,500		
5	亀戸中央公園	3,600	江東区亀戸九丁目	3,600		
6	清澄公園 (清澄庭園)	3,800	江東区清澄三丁目	3,800		
7	目黒公園 (林試の森公園)	21,800			品川区小山台二丁目	21,800
8	祖師ヶ谷公園 (祖師谷公園)	53,100	世田谷区上祖師谷三丁目、成城九丁目	12,000	世田谷区上祖師谷三・四丁目、成城九丁目	41,100
9	代々木公園	11,700	渋谷区神南一丁目	4,300	渋谷区神南一丁目	7,400
10	和田堀公園	102,100	杉並区大宮一・二丁目、松ノ木一・二丁目、堀ノ内一丁目	97,200	杉並区堀ノ内二丁目	4,900
11	高井戸公園	130,700	杉並区久我山二丁目	108,900	杉並区久我山二丁目	21,800
12	善福寺公園	800	杉並区善福寺二丁目	800		
13	善福寺川緑地	2,900	杉並区成田西三・四丁目	2,900		
14	浮間公園	2,100	北区浮間二丁目	2,100		
15	上板橋公園 (城北中央公園)	71,800	板橋区桜川一丁目、小茂根五丁目、練馬区氷川台一丁目、羽沢三丁目	71,800		
16	赤塚公園	19,600	板橋区赤塚四・五丁目	12,300	板橋区赤塚四・五丁目	7,300
17	練馬城址公園	220,000			練馬区春日町一丁目、向山三丁目	220,000
18	石神井公園	40,400	練馬区石神井台一・二丁目、石神井町五丁目	13,700	練馬区石神井台二丁目、石神井町五丁目	26,700
19	舎人公園	34,800	足立区古千谷一丁目、西伊興町、西伊興一・二・三丁目、血沼三丁目	34,800		
20	水元公園	2,000	葛飾区東金町五・八丁目	2,000		
21	宇喜田公園	10,500	江戸川区北葛西三丁目	300	江戸川区北葛西三丁目、宇喜田町	10,200
22	篠崎公園	118,200	江戸川区西篠崎一丁目、上篠崎四丁目、篠崎町八丁目、北篠崎二丁目	114,300	江戸川区西篠崎二丁目、上篠崎三丁目	3,900
区部小計		892,300		525,500		366,800

No.	重点公園・緑地 名称 (主な開園名称)	合計面積 (㎡)	優先整備区域			
			事業促進区域		新規事業化区域	
			区域(町丁目まで)	面積(㎡)	区域(町丁目まで)	面積(㎡)
23	滝山公園	136,600	八王子市高月町	55,300	八王子市高月町	81,300
24	小宮公園	5,000	八王子市大谷町、暁町二丁目	5,000		
25	平山城址公園	19,000			八王子市堀之内	19,000
26	陵南公園	2,700			八王子市長房町	2,700
27	野山北・六道山公園	339,400	瑞穂町駒形富士山字富士山、字富士山通り、箱根ヶ崎字浅間谷、石畑字狭山谷、字夕日舎、字峰田、字狭山嶺、高根字池ノ上、字高根下、字田尻、字北狭山、字田ノ入、字金堀沢、殿ヶ谷字滝田谷津、字尾引添、字尾引山、字宮野入、字宮前、字日野出、武蔵村山市岸二・三・四・五丁目、三ツ木三・四・五丁目、本町三・五・六丁目	339,400		
28	中藤公園	250,600	武蔵村山市中藤二丁目、中央四・五丁目、本町四・五・六丁目	250,600		
29	観音寺森緑地	154,000			武蔵村山市中央三・四丁目、中藤一・二丁目	154,000
30	東大和緑地 (東大和公園)	40,000	東大和市湖畔三丁目、奈良橋二丁目	21,000	東大和市高木一丁目	19,000
31	井の頭公園 (井の頭恩賜公園)	3,600			三鷹市井の頭三丁目	3,600
32	小金井公園	51,700	武蔵野市桜堤三丁目、小金井市関野町一・二丁目、西東京市向台町六丁目	51,700		
33	府中の森公園	300	府中市天神町二丁目	300		
34	武蔵野公園	34,900	府中市多磨町二・三丁目、小金井市中町一丁目、東町五丁目	30,400	小金井市東町五丁目	4,500
35	神代公園 (神代植物公園)	133,400	調布市深大寺元町五丁目、深大寺北町二丁目	74,400	調布市深大寺北町二丁目、深大寺南町四丁目	59,000
36	小山田緑地	133,800	町田市下小山田町字大久保、字梅木窪、字堀切、字兎谷、字堂谷、字関村、字小ヶ谷、字馬場窪、字鎌柄尾、字宮ノ腰、字向田、字宇津保沢、字竜沢、字桜ヶ谷	133,800		
37	大戸緑地	324,700	町田市相原町字段木入、字刈田、字細豊、字大北、字大子山、字考路	187,300	町田市相原町字段木入、字刈田、字権現谷	137,400
38	七生公園 (多摩動物公園)	3,700	日野市程久保六丁目	2,000	日野市程久保七丁目	1,700
39	六仙公園	99,900	東久留米市中央町三丁目	76,600	東久留米市中央町三丁目	23,300
40	八国山緑地	7,200	東村山市諏訪町二・三丁目、多摩湖町四丁目	7,200		

No.	重点公園・緑地 名称 (主な開園名称)	合計面積 (㎡)	優先整備区域			
			事業促進区域		新規事業化区域	
			区域(町丁目まで)	面積(㎡)	区域(町丁目まで)	面積(㎡)
41	東伏見公園	90,900	西東京市東伏見一丁目、柳沢一丁目	43,300	西東京市柳沢一丁目	47,600
42	小田良谷戸公園	87,000	稲城市坂浜	36,400	稲城市坂浜	50,600
43	桜ヶ丘公園	9,100	多摩市連光寺三・五丁目	3,400	多摩市連光寺三・五丁目	5,700
44	秋留台公園	3,800	あきる野市二宮字下塚場	3,800		
市町部小計		1,931,300		1,321,900		609,400
東京都事業 計		2,823,600		1,847,400		976,200

※ 一覧表の優先整備区域の箇所として記載のある町丁目のうち、実際の優先整備区域はその一部の区域の場合がありますので、区域の詳細には図面で御確認ください。

※ 各公園・緑地の優先整備区域の図面は、東京都、特別区、市・町の各事業主体の窓口及び東京都のHP上で御覧いただけます。東京都都市整備局では、都区市町事業の全ての箇所、区市町の担当窓口では、当該区市町事業の箇所の優先整備区域の図面を御覧いただけます。

※ 一覧表は令和2年3月31日現在のものです。

◆市町事業 「重点公園・緑地」、「優先整備区域」一覧

No.	重点公園・緑地 名称 (主な開園名称)	合計面積 (㎡)	優先整備区域			
			事業促進区域		新規事業化区域	
			区域(町丁目まで)	面積(㎡)	区域(町丁目まで)	面積(㎡)
1	富士森公園	9,000	八王子市台町二丁目	9,000		
2	片倉城跡公園	16,900	八王子市片倉町	16,900		
3	ひよどり緑地	16,300	八王子市暁町二丁目	16,300		
4	明神町広田公園	3,100	八王子市明神町二丁目	3,100		
5	石川東公園	1,600			八王子市石川町	1,600
6	七国公園	20,700			八王子市七国三丁目	20,700
7	天合峰公園	967,600	八王子市川口町、上川町	967,600		
8	砂川公園	2,100			立川市砂川町七丁目	2,100
9	富士見公園	800			立川市富士見町三丁目	800
10	立川公園	4,400	立川市錦町五丁目、柴崎町六丁目	3,600	立川市錦町五丁目	800
11	川越道緑地	19,300	立川市幸町五丁目	2,400	立川市幸町四・五丁目	16,900
12	野山北・六道山公園 (総合運動公園)	14,000	武蔵村山市三ツ木三・四丁目、岸五丁目	13,000	武蔵村山市岸三丁目	1,000
13	東大和狭山緑地	29,800	東大和市芋窪一丁目、蔵敷一丁目、奈良橋一丁目	29,800		
14	新川あおやぎ公園	2,700			三鷹市新川一丁目	2,700
15	新川天神山公園	4,600			三鷹市新川二丁目	4,600
16	北野中央公園	1,200			三鷹市北野三丁目	1,200
17	新川丸池公園	5,500	三鷹市新川三丁目	4,700	三鷹市新川三丁目	800
18	駒井公園	4,400			狛江市駒井町二丁目	4,400
19	白井塚公園	1,500	狛江市中和泉三丁目	1,500		
20	土屋塚公園	300	狛江市岩戸南一丁目	300		
21	亀塚公園	300	狛江市元和泉一丁目	300		
22	猪方小川塚公園	200	狛江市猪方三丁目	200		
23	吹上しょうぶ公園	5,900	青梅市吹上	3,200	青梅市吹上	2,700
24	南文化公園	4,900	昭島市中神町	4,900		
25	新畑公園	5,800	昭島市中神町	5,800		
26	薬師池西公園	90,000	町田市野津田町字峯、字薬師前、山崎町字七号、本町田字乙五号、字乙六号	90,000		
27	三輪緑地	202,600	町田市三輪町字九号、字十号、字十一号	193,000	町田市三輪町字十一号	9,600
28	薬師池北緑地	69,000	町田市野津田町字峯、字丸山	69,000		
29	香山緑地	17,400	町田市能ヶ谷二丁目	17,400		
30	野津田公園	31,000	町田市小野路町字新屋敷、字金子田	31,000		
31	小山片所谷戸緑地	6,700	町田市小山町字十二号、字二十一号、小山ヶ丘三丁目	6,700		
32	小長久保公園	2,400	小金井市本町五丁目	300	小金井市本町五丁目	2,100
33	三楽公園	700			小金井市貫井南町三丁目	700
34	林間公園	18,000	日野市大字落川	16,700	日野市大字新井、落川	1,300
35	豊田第一公園	22,000	日野市豊田一・二丁目	22,000		
36	万願寺上公園	12,000	日野市大字日野	12,000		
37	西平山公園	19,000	日野市西平山三丁目	19,000		

No.	重点公園・緑地 名称 (主な開園名称)	合計面積 (㎡)	優先整備区域			
			事業促進区域		新規事業化区域	
			区域(町丁目まで)	面積(㎡)	区域(町丁目まで)	面積(㎡)
38	七ツ塚公園	65,200			日野市新町五丁目	65,200
39	北川原公園	45,600			日野市石田一丁目、万願寺二丁目	45,600
40	日野緑地	2,700	日野市多摩平七丁目	700	日野市大字日野	2,000
41	鎌倉公園	16,600			小平市小川町二丁目	16,600
42	鷹の台公園	12,900			小平市たかの台	12,900
43	さつき公園 (内藤さつき公園)	800			国分寺市内藤一丁目	800
44	戸倉公園	2,000			国分寺市戸倉四丁目	2,000
45	北山公園	15,400	東村山市野口町三・四丁目	13,700	東村山市野口町三・四丁目	1,700
46	せせらぎの郷多摩湖 緑地	2,100	東村山市多摩湖町二丁目	2,100		
47	清瀬中央公園(中央公園)	16,000			清瀬市梅園一丁目	16,000
48	城山公園	2,100	国立市大字谷保字栗原	700	国立市大字谷保字栗原	1,400
49	介山記念館公園	4,400	羽村市羽東一丁目	4,400		
50	稲荷緑地	17,700	羽村市羽東三丁目	17,700		
51	加美緑地	1,800	羽村市羽西一丁目	1,800		
52	稲荷ヶ丘公園	4,900	瑞穂町箱根ヶ崎字宿西	4,900		
53	一本榎公園	3,000	瑞穂町殿ヶ谷字榎内川添	3,000		
54	吉方公園	3,700	稲城市大字矢野口字榎戸	3,700		
55	矢野口公園	3,500	稲城市大字矢野口字榎戸	3,500		
56	円覚寺公園	1,000	稲城市大字矢野口字宿	1,000		
57	矢野口第2公園	1,700	稲城市大字矢野口字中島	1,700		
58	矢野口第4公園	900	稲城市大字矢野口字中島	900		
59	根方谷戸公園	39,000	稲城市大字矢野口字根方、字西山、字谷戸	39,000		
60	奥畑谷戸公園	84,000	稲城市大字矢野口字上綱、字奥畑、大字東長沼字九号、字十号、大字百村字十五号	84,000		
市町事業 計		1,980,700		1,742,500		238,200

- ※ 一覧表の優先整備区域の箇所として記載のある町丁目のうち、実際の優先整備区域はその一部の区域の場合がありますので、区域の詳細には図面で御確認ください。
- ※ 各公園・緑地の優先整備区域の図面は、東京都、特別区、市・町の各事業主体の窓口及び東京都のHP上で御覧いただけます。東京都都市整備局では、都区市町事業の全ての箇所、区市町の担当窓口では、当該区市町事業の箇所の優先整備区域の図面を御覧いただけます。
- ※ 一覧表は令和2年3月31日現在のもです。

令和 5 年 9 月 印刷

登録番号 5(20)

令和 5 年 9 月 発行

東京都都市計画公園緑地等調書

—多摩・島しょ—

編集・発行 東京都都市整備局都市づくり政策部緑地景観課  
新宿区西新宿二丁目 8 番 1 号

TEL 03 (5388) 3315 (ダイヤルイン)

印刷 株式会社アイコー印刷

TEL 03 (3252) 3633