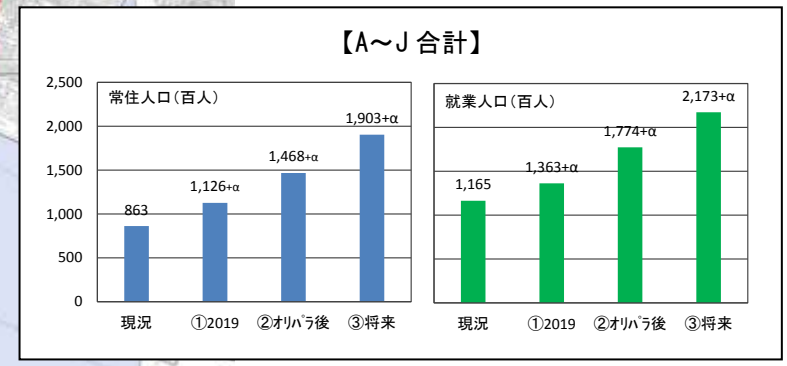
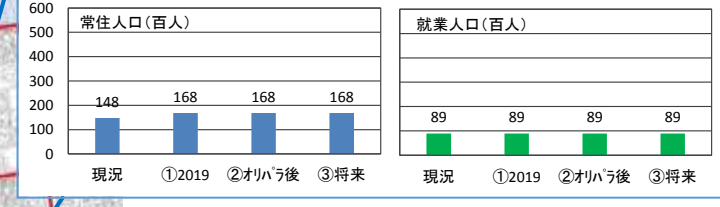
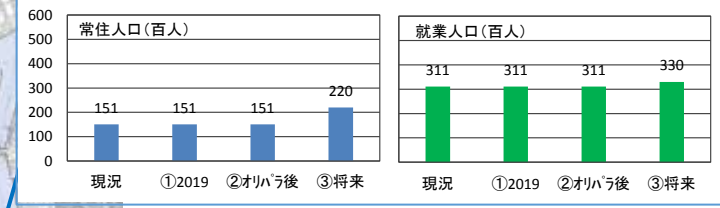
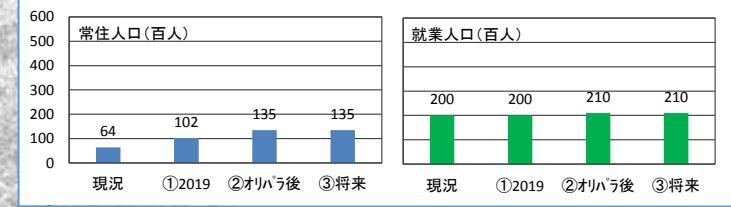
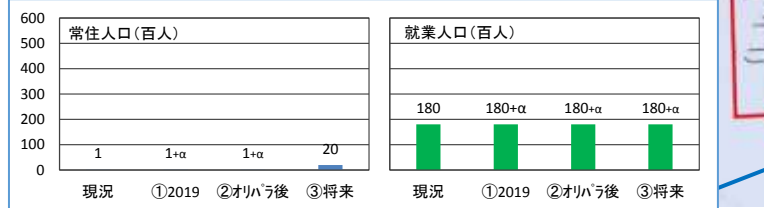
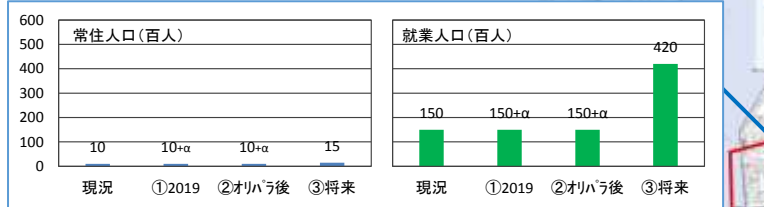
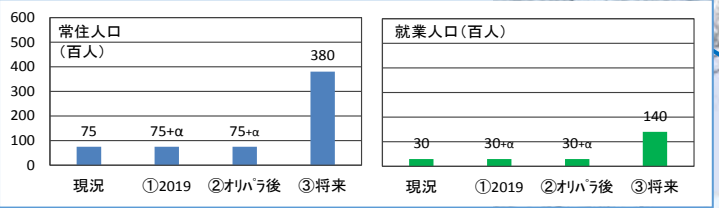
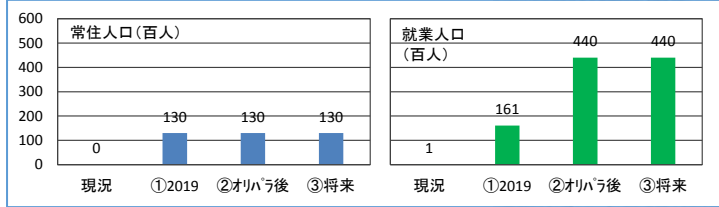
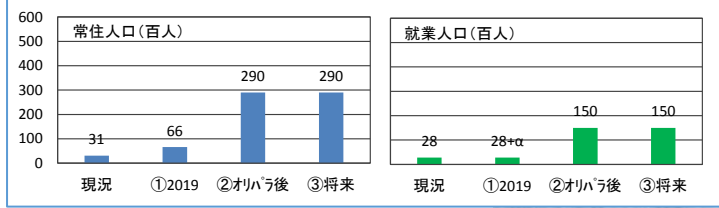
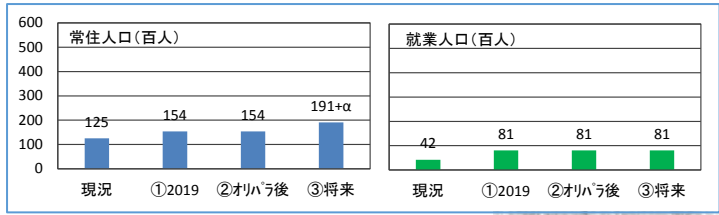
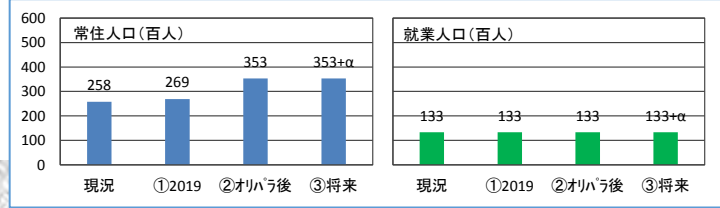


図中のブロック別に予定されている開発事業等による常住人口及び就業人口を見込む。

BRT沿線の開発について

- ・現況
- ・①2019年(BRT開業時)
- ・②オリンピック・パラリンピック後(選手村開発後)
- ・③将来



グラフ中「+α」：協議中の開発あり

現況／常住人口：住民基本台帳（H26.12.1 現在）、就業人口：A~E,I~Jは平成24年経済センサス活動調査の従業人口、F~Hは都港湾局資料（H25）2019年以降／開発事業等についてA~Dは中央区、E~Jは東京都及び江東区の資料による。C~Eの就業人口は豊洲・晴海開発整備計画のフレーム。