




様式1の2 総合設計標示板（公開空地、公共空地及び有効空地の標示）

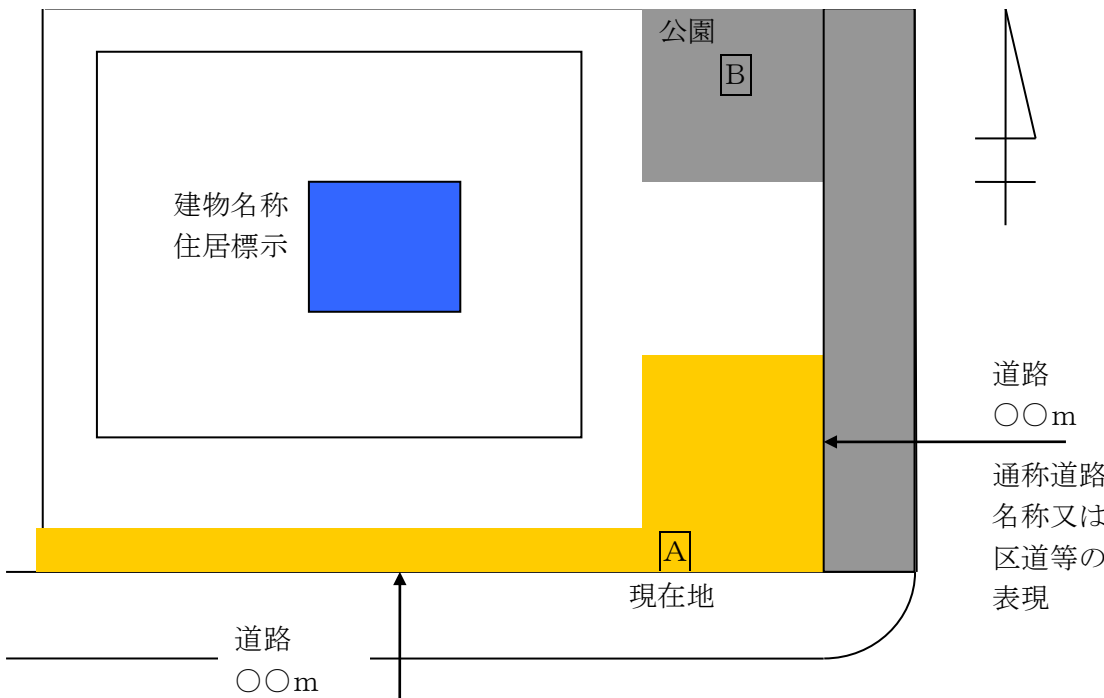
下記に標示されている部分は、建築基準法
長期優良住宅の普及の促進に関する法律 ※1 に基づく
総合設計制度により設けられたものです。

年 月 日
(日付は供用開始)

公開空地		歩行者が日常自由に通行又は利用できるものです。	
※3 {	公共空地		事業者の無償 ※2 を受けて設けられたもので、歩行者が日常自由に通行又は利用できるものです。
	有効空地		修景上有効な場として設けられたものです。

標示板 A B

設置位置により図は替える



N
↑
↓

道路
○○m

通称道路
名称又は
区道等の
表現

現在地

道路
○○m

建築主 氏名 (株)○○○○○○○○

管理責任者 氏名 (株)○○○○○○○○

連絡先 ○○○○ (電話) ○○○○

(東京都都市整備局)

70 cm以上

100 cm以上

- (注意) 1 氏名は、法人にあつては、名称を記入してください。管理責任者の連絡先には担当部署名及び電話番号を記入してください。
- 2 ※1は、適用した総合設計の型に応じて記入してください。
- 3 ※2には、譲渡又は貸与の別を記入してください。
- 4 ※3は、設置した空地の種類に応じて記入してください。