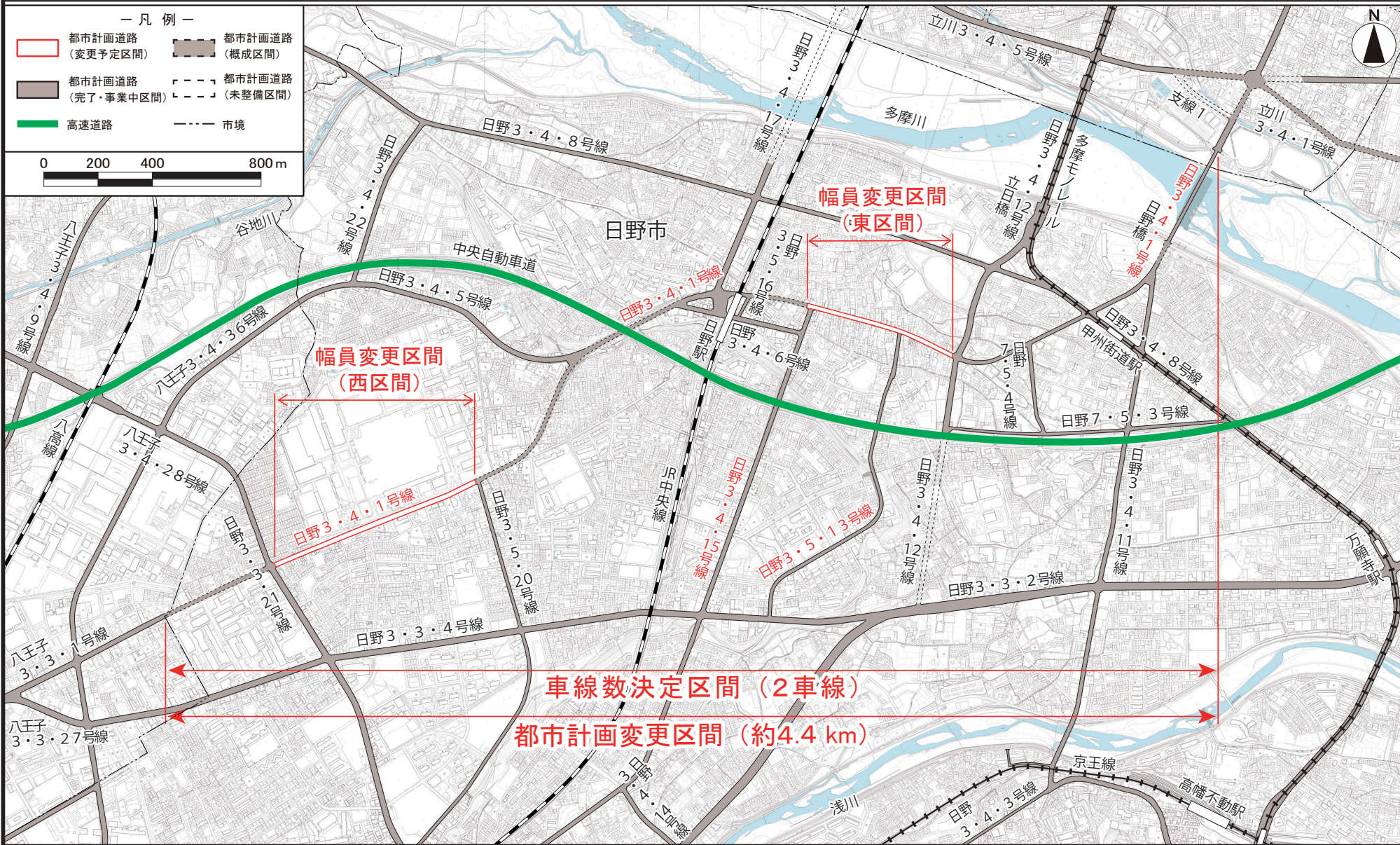


日野都市計画道路3・4・1号甲州街道線
 日野都市計画道路3・5・13号神明上東線
 日野都市計画道路3・4・15号日野本町東平山線

位置図

[東京都決定]

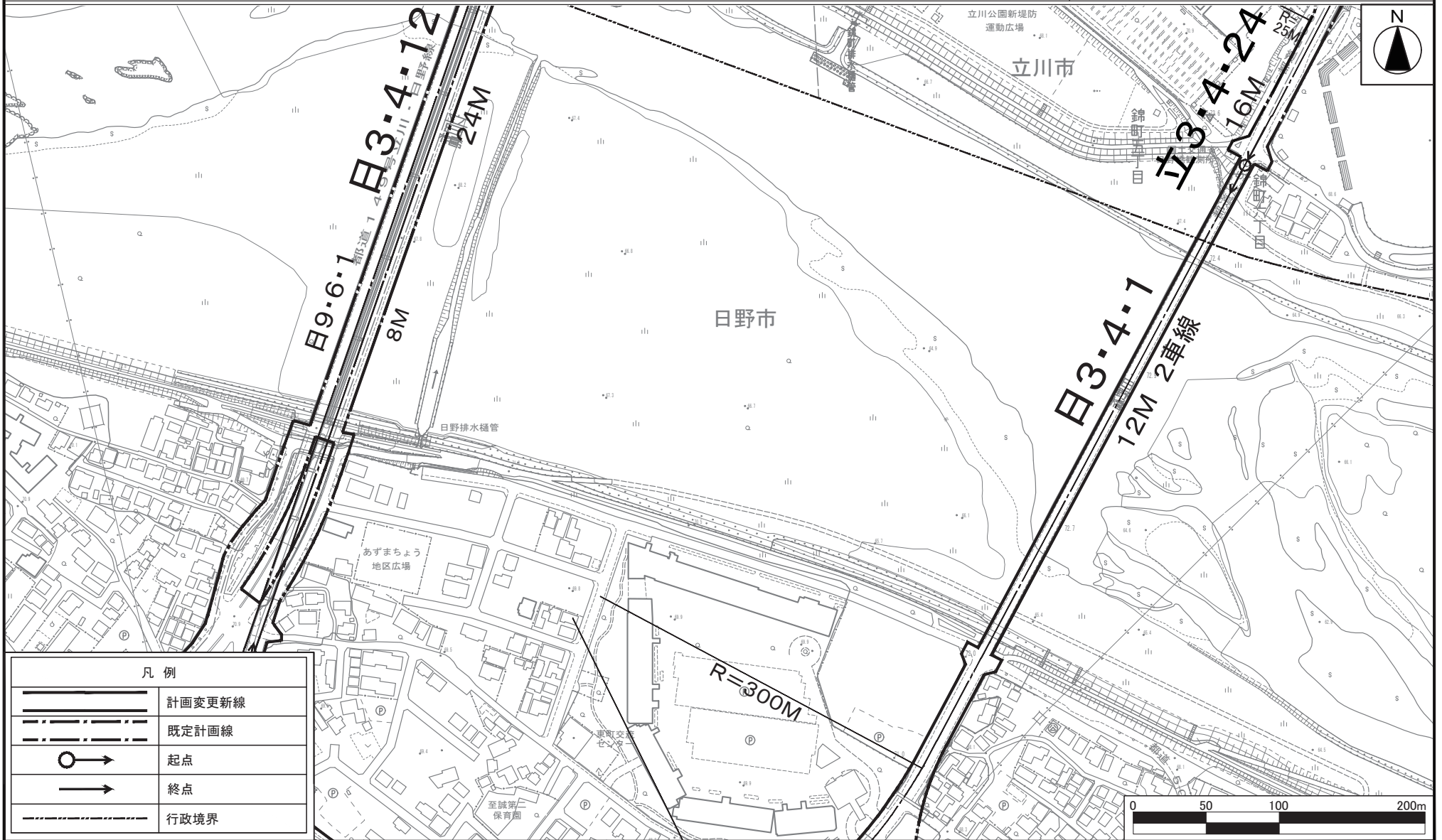


この地図は、国土地理院長の承認(平24関公第269号)を得て作成した東京都地形図(S=1:2,500)を使用(4都市基街都第489号)して作成したものである。無断複製を禁ずる。
 (承認番号) 4都市基街都第130号、令和4年7月11日
 この図面は平成24年に実施した航空測量をもとに作成されているため、現在の土地利用が反映されていない場合がある。

日野都市計画道路 3・4・1 号甲州街道線
 日野都市計画道路 3・5・13 号神明上東線
 日野都市計画道路 3・4・15 号日野本町東平山線

計画図1

[東京都決定]



この地図は、国土地理院長の承認(平24関公第269号)を得て作成した東京都地形図(S=1:2,500)を使用(4都市基交第489号)して作成したものである。無断複製を禁ずる。
 (承認番号)4都市基街都第130号、令和4年7月11日
 この図面は平成24年に実施した航空測量をもとに作成されているため、現在の土地利用が反映されていない場合がある。

日野都市計画道路 3・4・1 号甲州街道線
 日野都市計画道路 3・5・13 号神明上東線
 日野都市計画道路 3・4・15 号日野本町東平山線

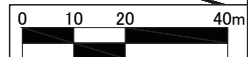
計画図2

[東京都決定]



凡例	
	計画変更新線
	計画変更廃止線
	既定計画線
	起点
	終点

【参考】

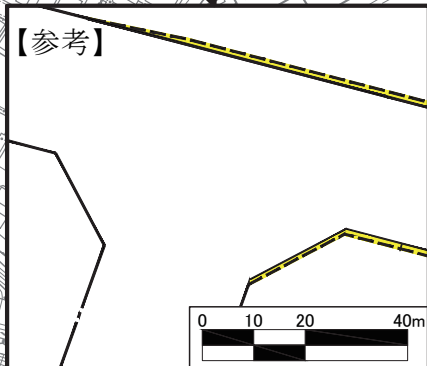
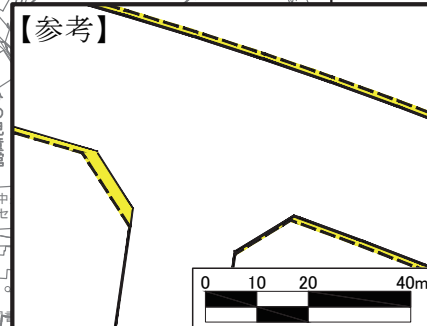
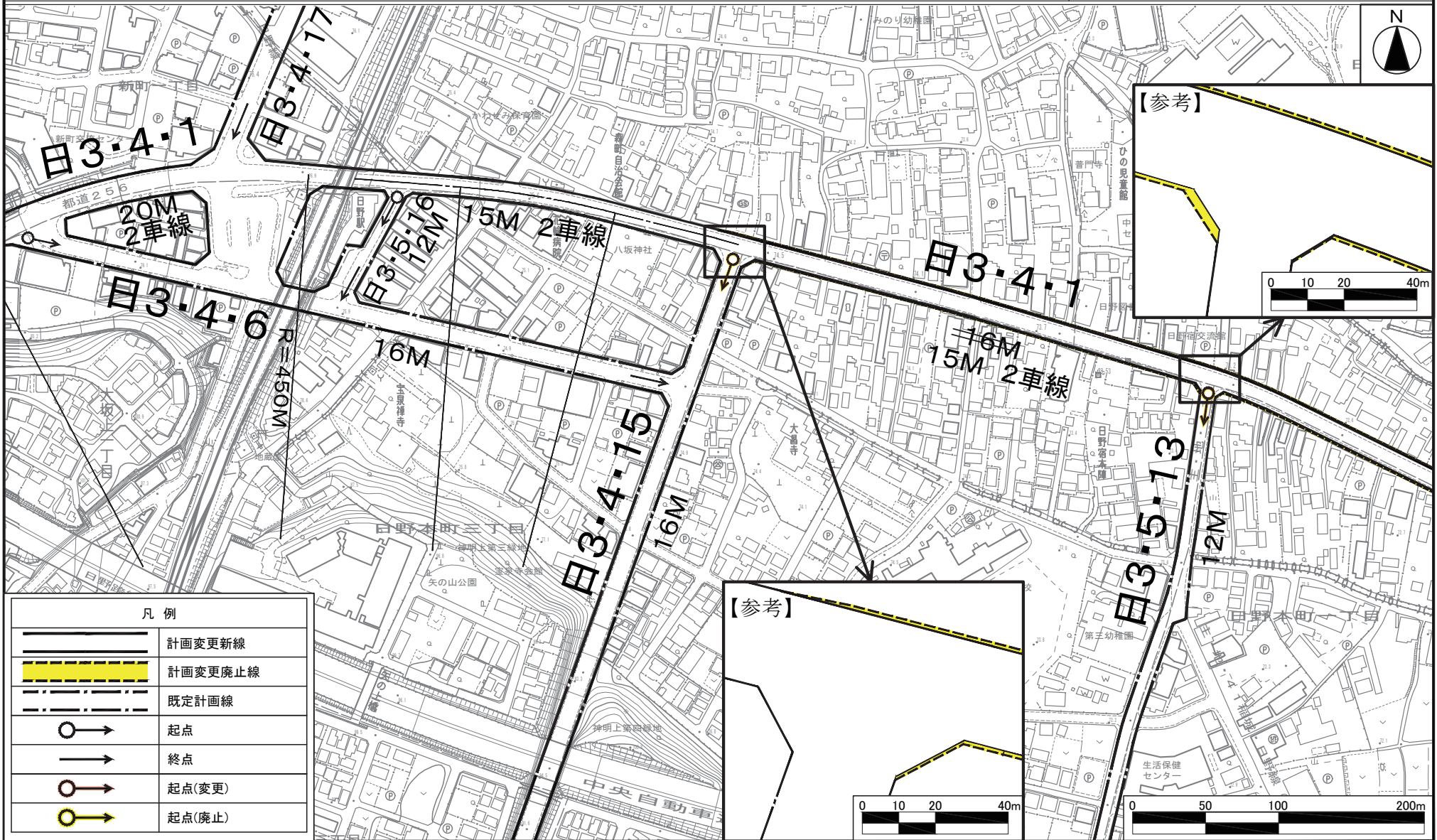


この地図は、国土地理院長の承認(平24関公第269号)を得て作成した東京都地形図(S=1:2,500)を使用(4都市基交第489号)して作成したものである。無断複製を禁ずる。
 (承認番号)4都市基街都第130号、令和4年7月11日
 この図面は平成24年に実施した航空測量をもとに作成されているため、現在の土地利用が反映されていない場合がある。

日野都市計画道路 3・4・1 号甲州街道線
 日野都市計画道路 3・5・13 号神明上東線
 日野都市計画道路 3・4・15 号日野本町東平山線

計画図3

[東京都決定]



凡例	
	計画変更新線
	計画変更廃止線
	既定計画線
	起点
	終点
	起点(変更)
	起点(廃止)

この地図は、国土地理院長の承認(平24関公第269号)を得て作成した東京都地形図(S=1:2,500)を使用(4都市基交第489号)して作成したものである。無断複製を禁ずる。
 (承認番号)4都市基街都第130号、令和4年7月11日
 この図面は平成24年に実施した航空測量をもとに作成されているため、現在の土地利用が反映されていない場合がある。

日野都市計画道路 3・4・1 号甲州街道線
 日野都市計画道路 3・5・13 号神明上東線
 日野都市計画道路 3・4・15 号日野本町東平山線

計画図4

[東京都決定]



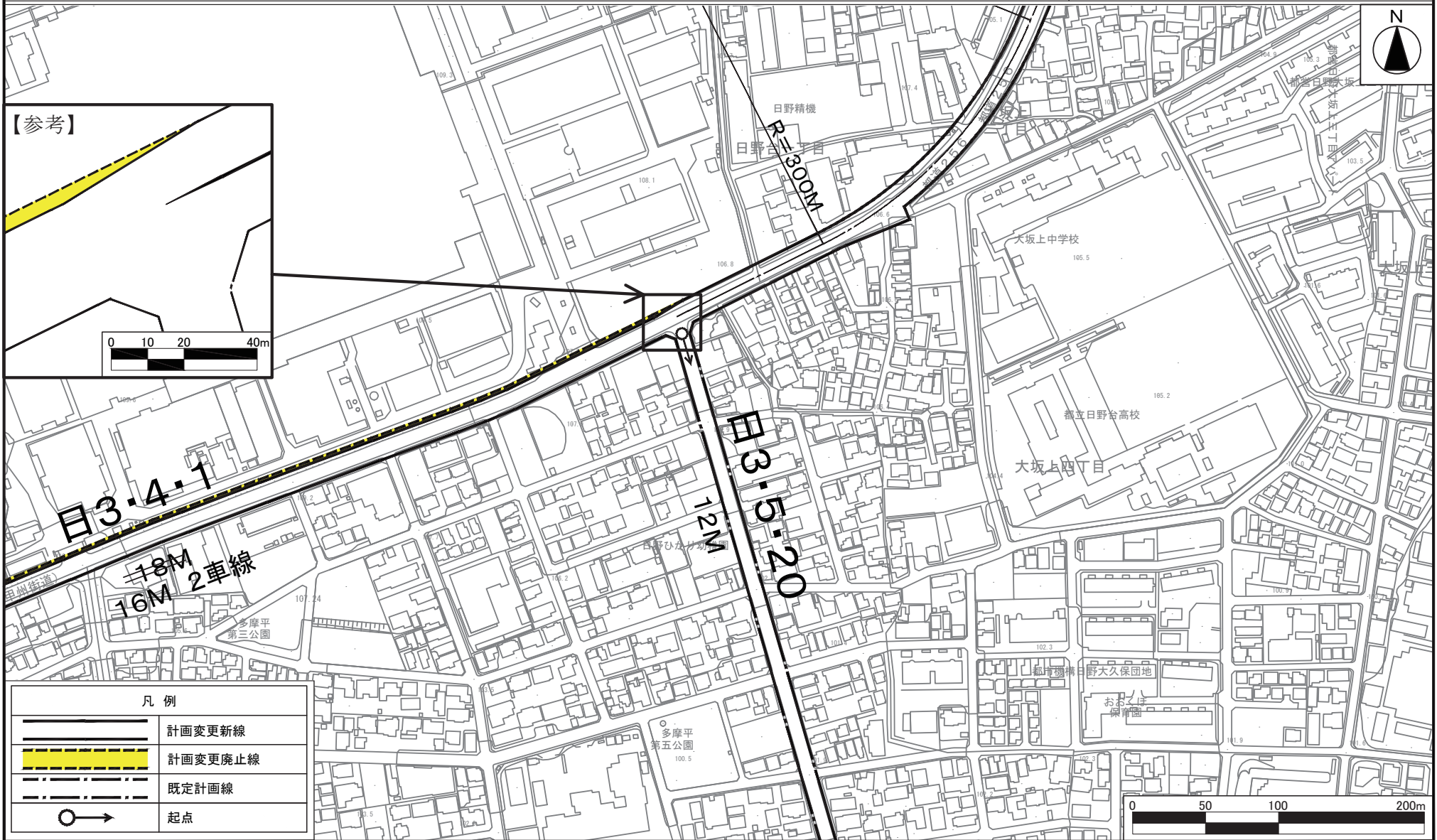
凡例	
	計画変更新線
	既定計画線
	起点

この地図は、国土地理院長の承認(平24関公第269号)を得て作成した東京都地形図(S=1:2,500)を使用(4都市基交第489号)して作成したものである。無断複製を禁ずる。
 (承認番号)4都市基街都第130号、令和4年7月11日
 この図面は平成24年に実施した航空測量をもとに作成されているため、現在の土地利用が反映されていない場合がある。

日野都市計画道路 3・4・1 号甲州街道線
 日野都市計画道路 3・5・13 号神明上東線
 日野都市計画道路 3・4・15 号日野本町東平山線

計画図5

[東京都決定]



この地図は、国土地理院長の承認(平24関公第269号)を得て作成した東京都地形図(S=1:2,500)を使用(4都市基交第489号)して作成したものである。無断複製を禁ずる。
 (承認番号)4都市基街都第130号、令和4年7月11日
 この図面は平成24年に実施した航空測量をもとに作成されているため、現在の土地利用が反映されていない場合がある。

日野都市計画道路 3・4・1 号甲州街道線
 日野都市計画道路 3・5・13 号神明上東線
 日野都市計画道路 3・4・15 号日野本町東平山線

計画図6

[東京都決定]



この地図は、国土地理院長の承認(平24関公第269号)を得て作成した東京都地形図(S=1:2,500)を使用(4都市基交第489号)して作成したものである。無断複製を禁ずる。
 (承認番号)4都市基街都第130号、令和4年7月11日
 この図面は平成24年に実施した航空測量をもとに作成されているため、現在の土地利用が反映されていない場合がある。