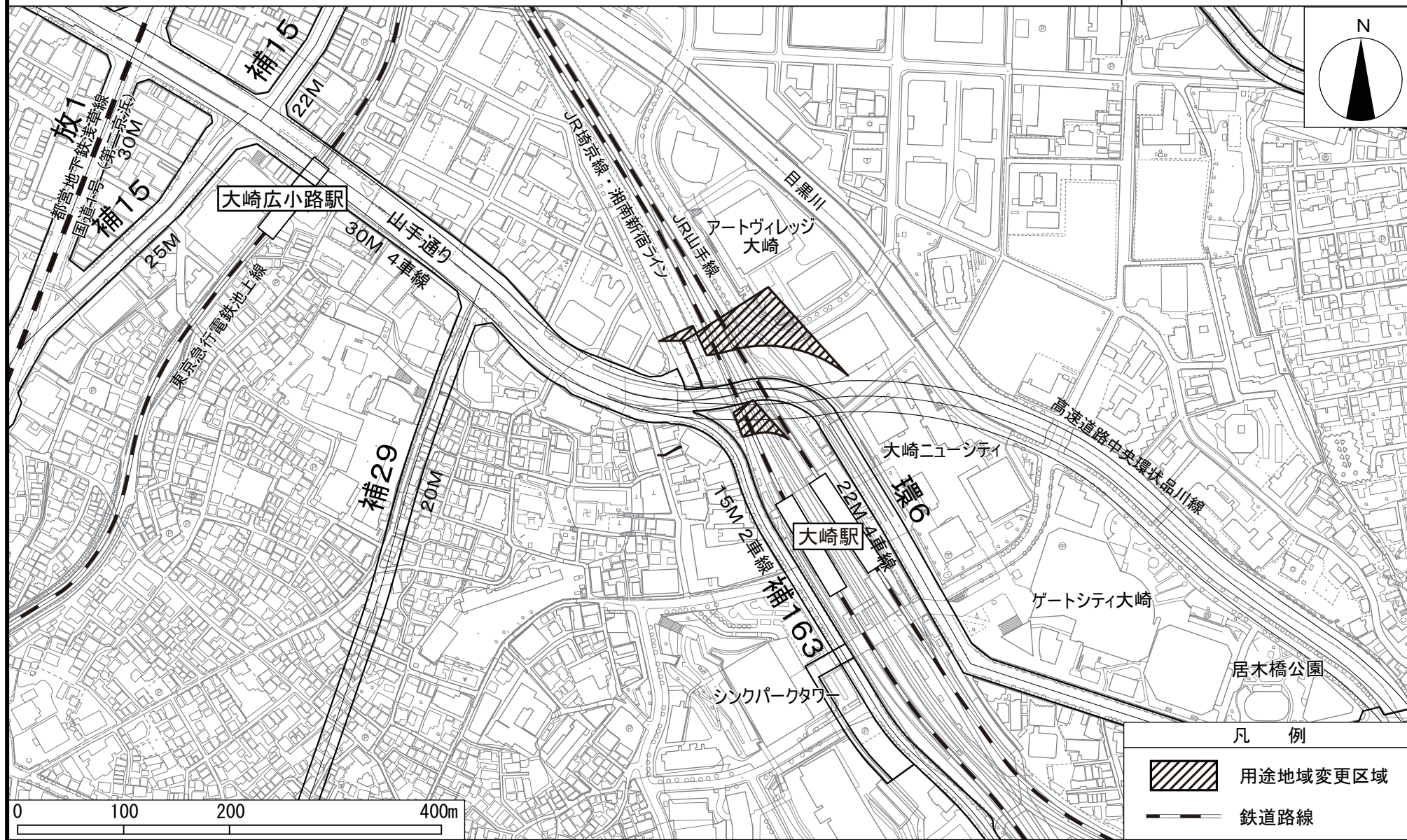


東京都市計画用途地域 位置図

[東京都決定]



この地図は、東京都知事の承認を受けて、東京都縮尺2,500分の1地形図を利用して作成したものである。無断複製を禁ずる。(承認番号) MMT利許第05-R109-2号、令和5年6月26日
 (承認番号) 5都市基街都第141号、令和5年7月11日

東京都市計画用途地域 計画図

[東京都決定]

[参考] 東京都市計画高度地区

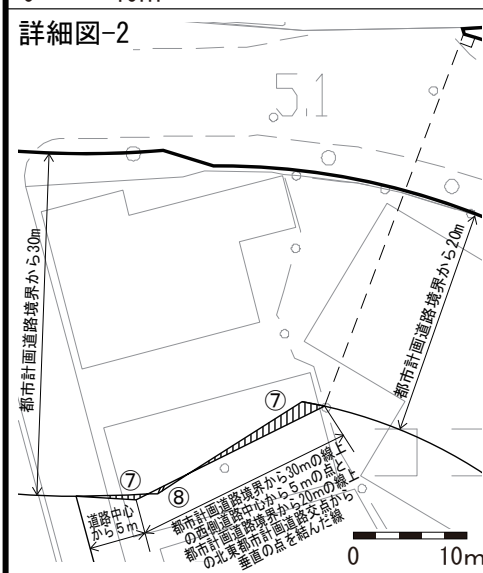
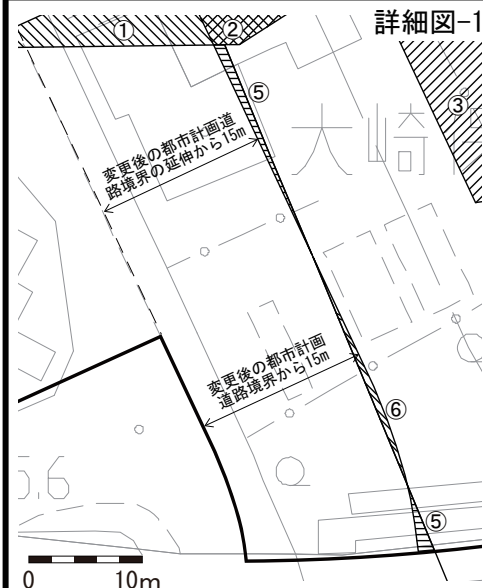
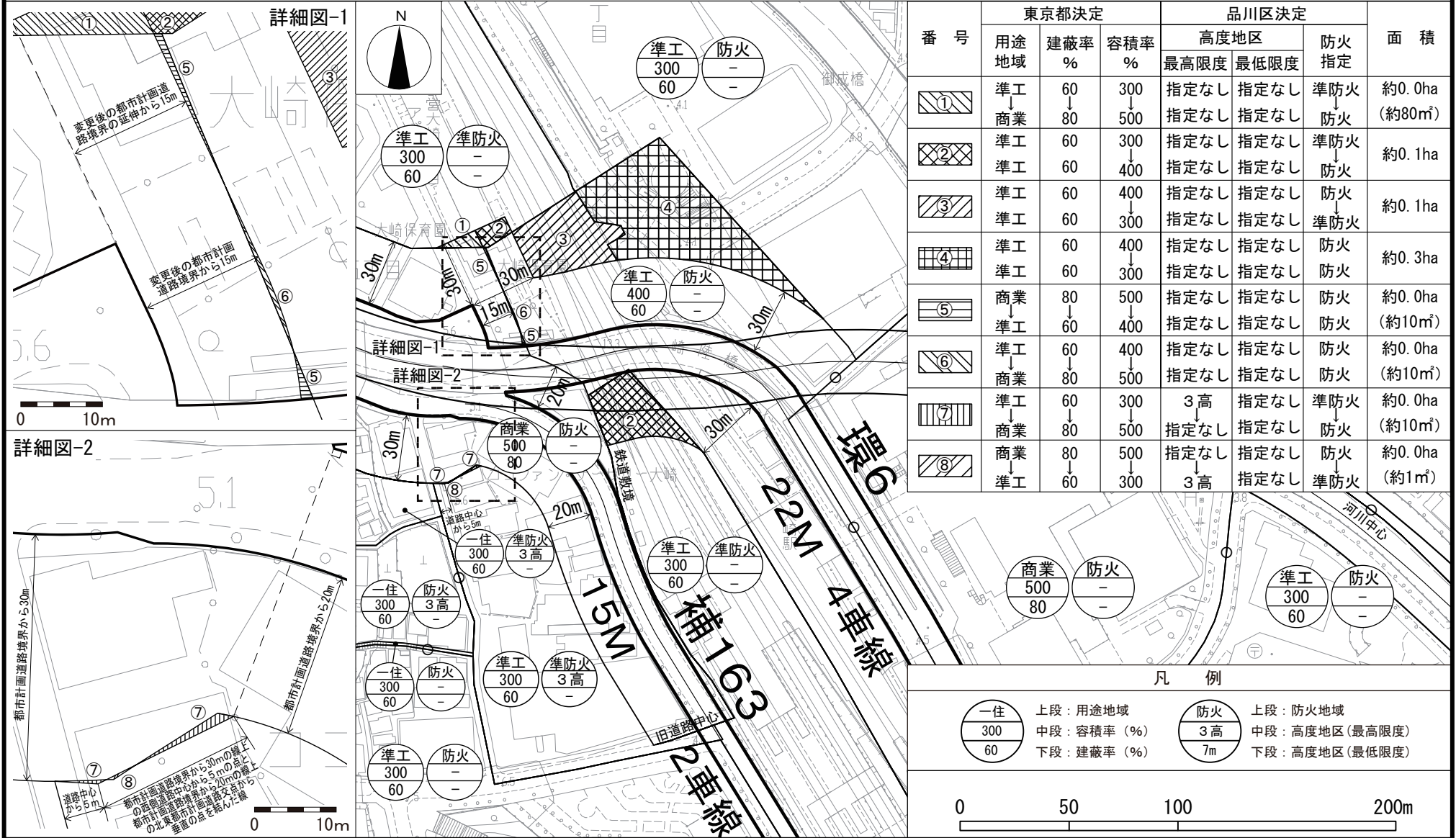
計画図

[品川区決定]

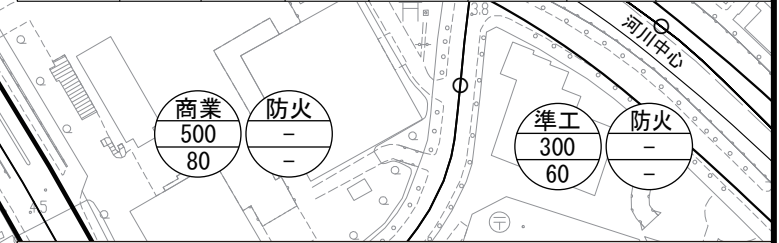
[参考] 東京都市計画防火地域及び準防火地域

計画図

[品川区決定]



番号	東京都決定			品川区決定		面積	
	用途地域	建蔽率 %	容積率 %	高度地区			
				最高限度	最低限度		
①	準工業 商業	60 80	300 500	指定なし 指定なし	指定なし 指定なし	準防火 防火	約0.0ha (約80㎡)
②	準工業	60	300	指定なし	指定なし	準防火	約0.1ha
③	準工業	60	400	指定なし	指定なし	防火	約0.1ha
④	準工業	60	300	指定なし	指定なし	準防火	約0.3ha
⑤	商業 準工業	80 60	500 400	指定なし 指定なし	指定なし 指定なし	防火 防火	約0.0ha (約10㎡)
⑥	準工業 商業	60 80	400 500	指定なし 指定なし	指定なし 指定なし	防火 防火	約0.0ha (約10㎡)
⑦	準工業 商業	60 80	300 500	3高 指定なし	指定なし 指定なし	準防火 防火	約0.0ha (約10㎡)
⑧	商業 準工業	80 60	500 300	指定なし 3高	指定なし 指定なし	防火 準防火	約0.0ha (約1㎡)



この地図は、東京都知事の承認を受けて、東京都縮尺2,500分の1地形図を利用して作成したものである。無断複製を禁ずる。(承認番号) MMT利許第05-K109-2号、令和5年6月26日
(承認番号) 5都市基街都第141号、令和5年7月11日