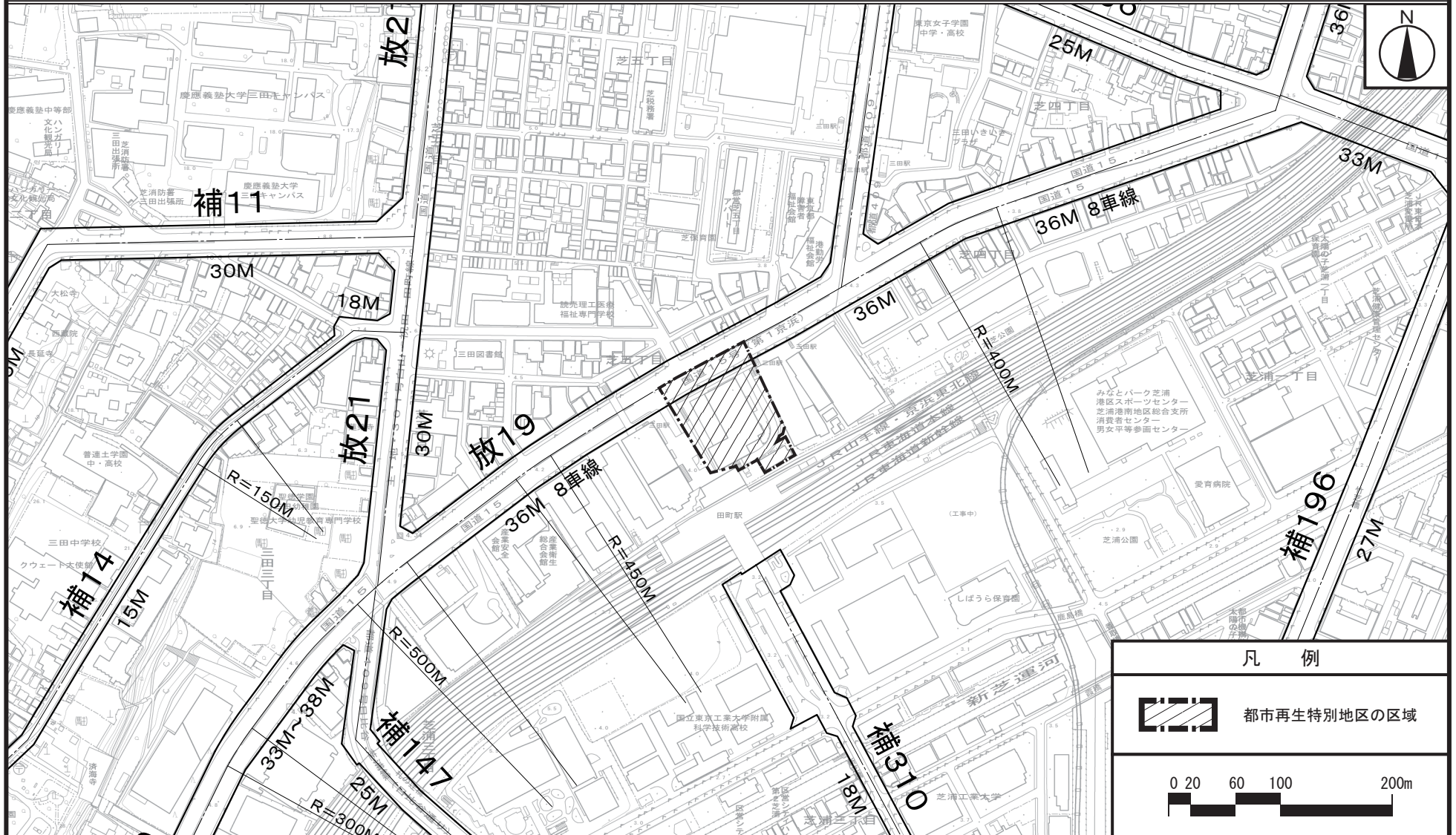
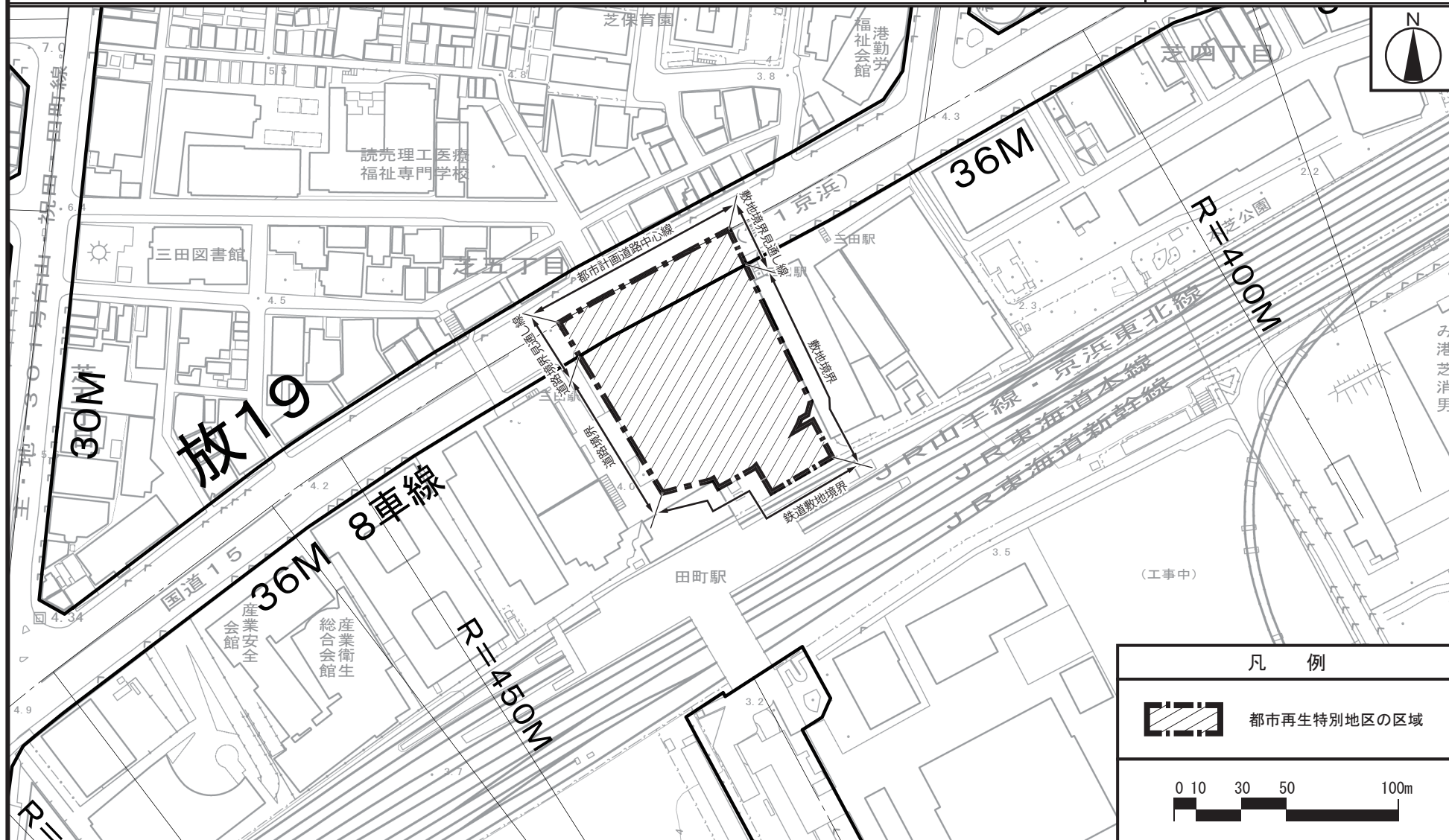


# 東京都市計画都市再生特別地区 田町駅西口駅前地区 位置図



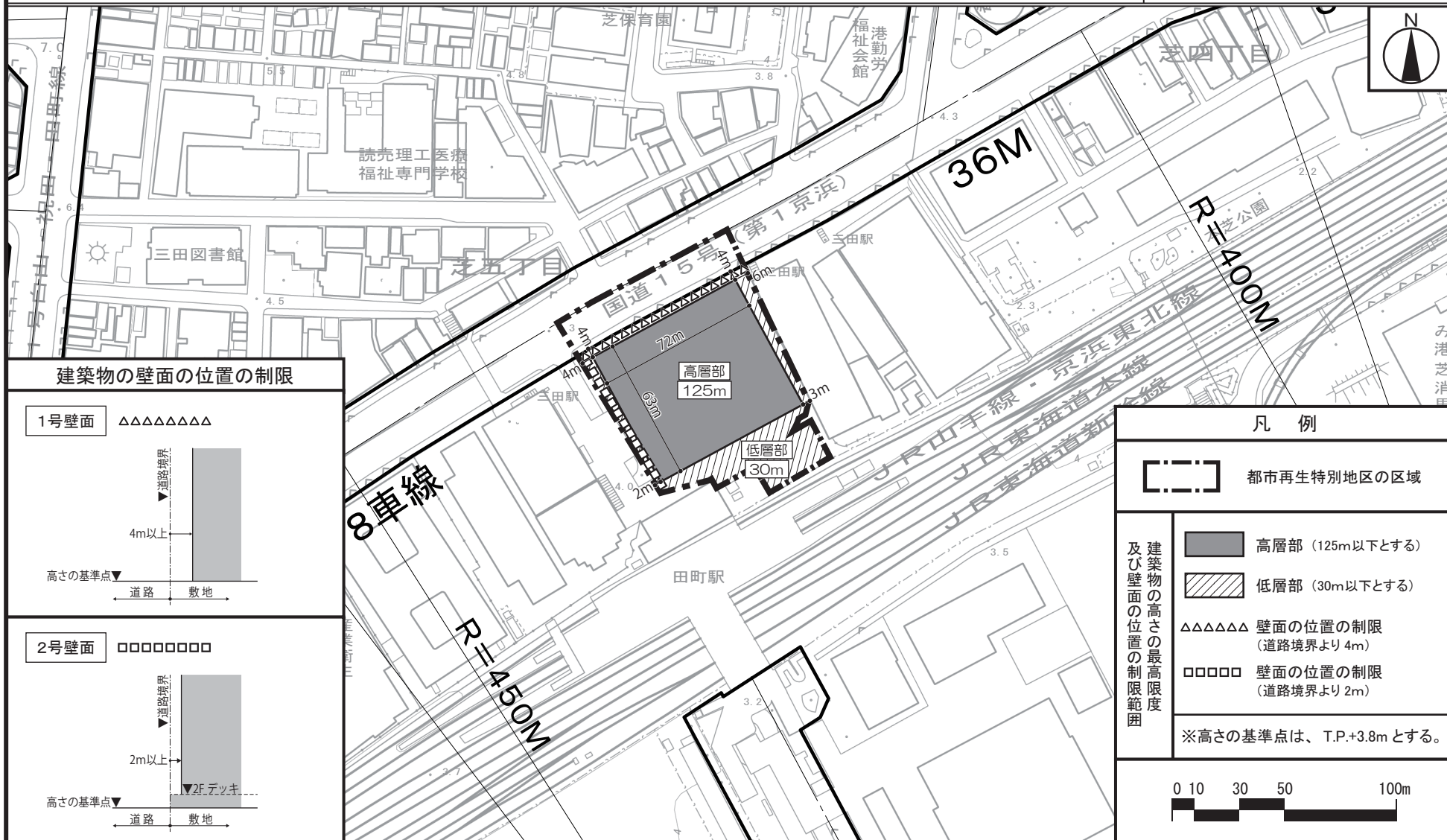
「この地図は、国土地理院長の承認（29国地関公第444号）を得て作成した東京都地形図（S=1：2,500）を使用（5都市基交第630号）して作成したものである。無断複製を禁ずる。」  
 「（承認番号）5都市基街都第126号、令和5年6月28日」  
 「（承認番号）5都市基交第630号、令和5年6月30日」

# 東京都市計画都市再生特別地区 田町駅西口駅前地区 計画図 1



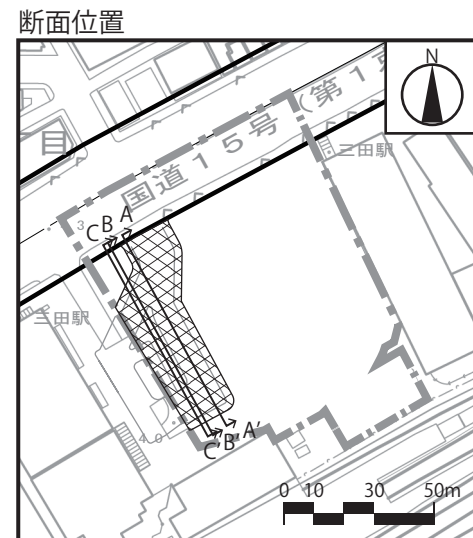
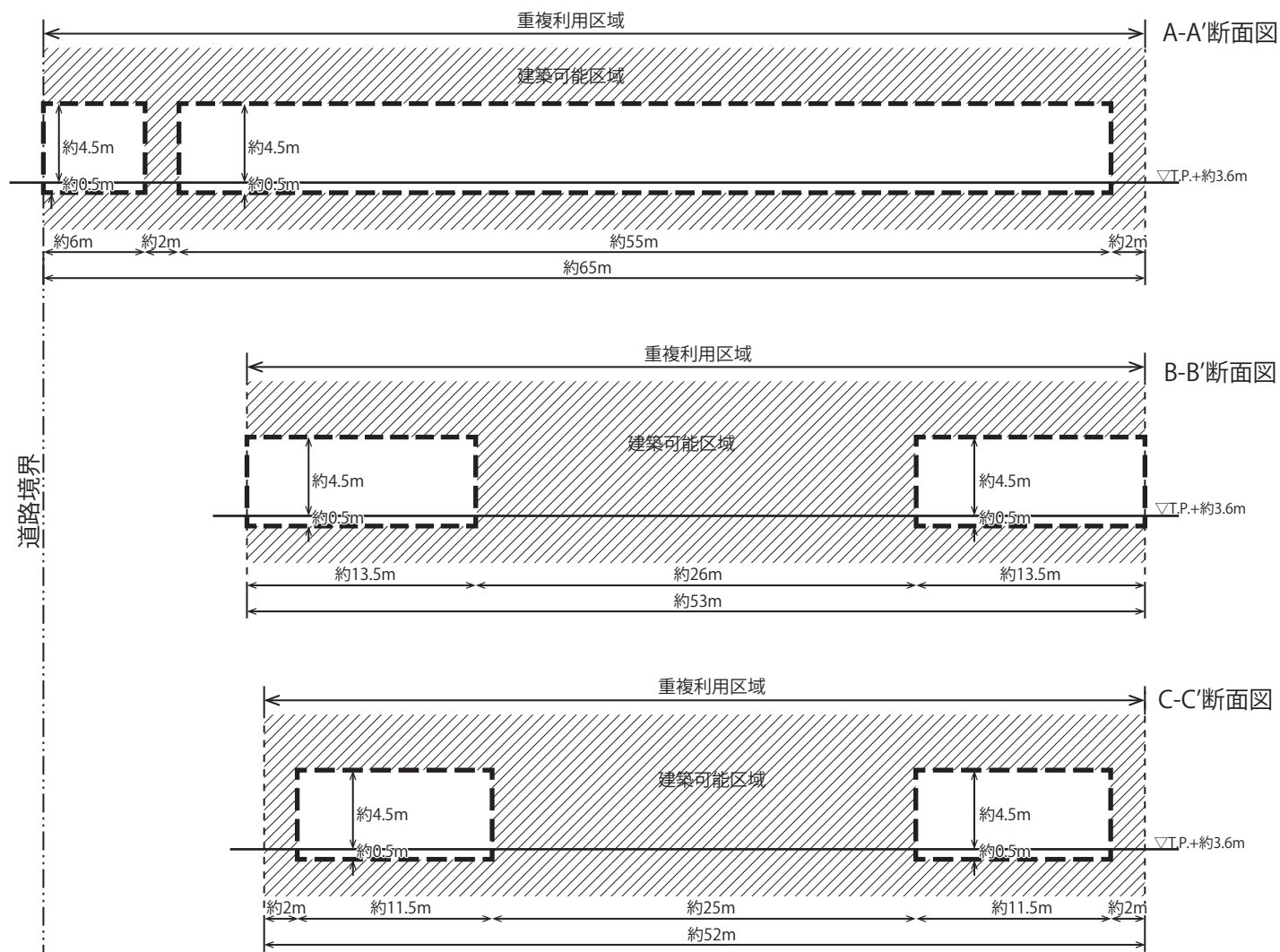
「この地図は、国土地理院長の承認（29国地関公第444号）を得て作成した東京都地形図（S=1：2,500）を使用（5都市基交第630号）して作成したものである。無断複製を禁ずる。」  
 「（承認番号）5都市基街都第126号、令和5年6月28日」  
 「（承認番号）5都市基交第630号、令和5年6月30日」

# 東京都市計画都市再生特別地区 田町駅西口駅前地区 計画図2



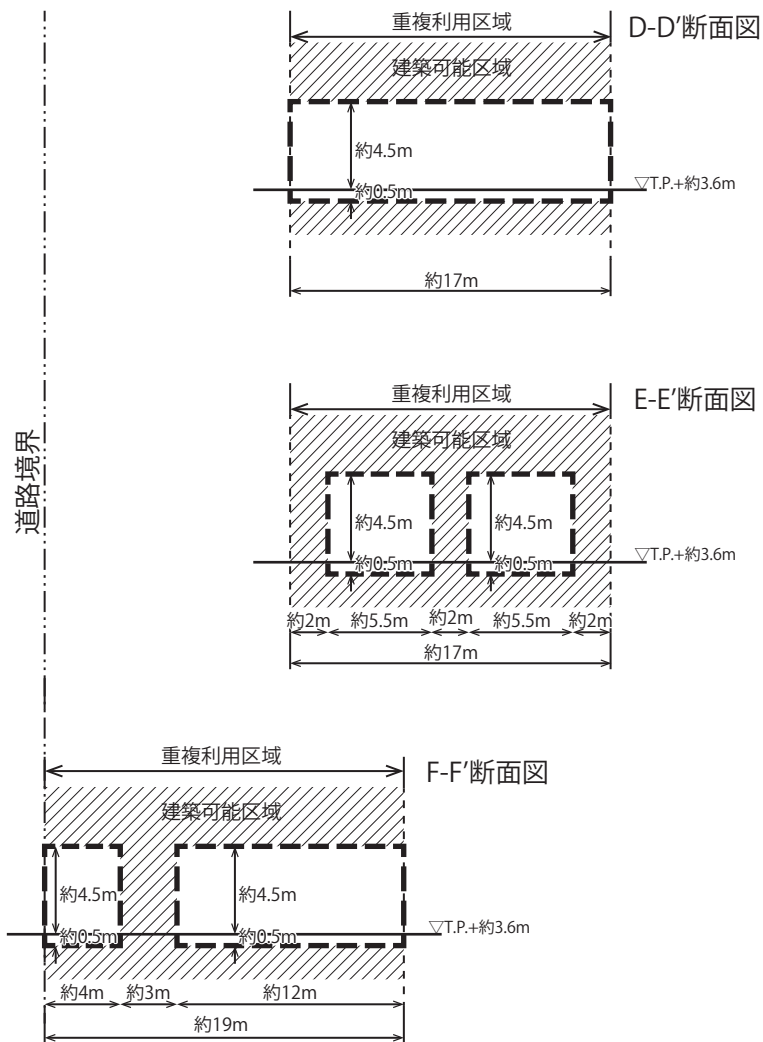
「この地図は、国土地理院長の承認（29国地関公第444号）を得て作成した東京都地形図（S=1：2,500）を使用（5都市基交第630号）して作成したものである。無断複製を禁ずる。」  
 「（承認番号）5都市基街都第126号、令和5年6月28日」  
 「（承認番号）5都市基交第630号、令和5年6月30日」

# 東京都市計画都市再生特別地区 田町駅西口駅前地区 計画図 3-1



「この地図は、国土地理院長の承認（29国地関公第444号）を得て作成した東京都地形図（S=1:2,500）を使用（5都市基交第630号）して作成したものである。無断複製を禁ずる。」  
 「（承認番号）5都市基街都第126号、令和5年6月28日」  
 「（承認番号）5都市基交第630号、令和5年6月30日」

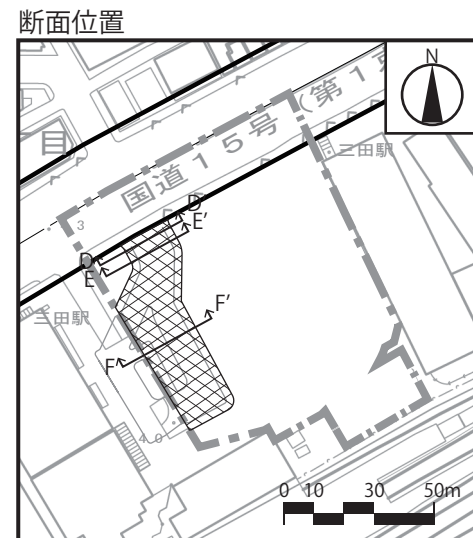
# 東京都市計画都市再生特別地区 田町駅西口駅前地区 計画図 3-2



凡 例

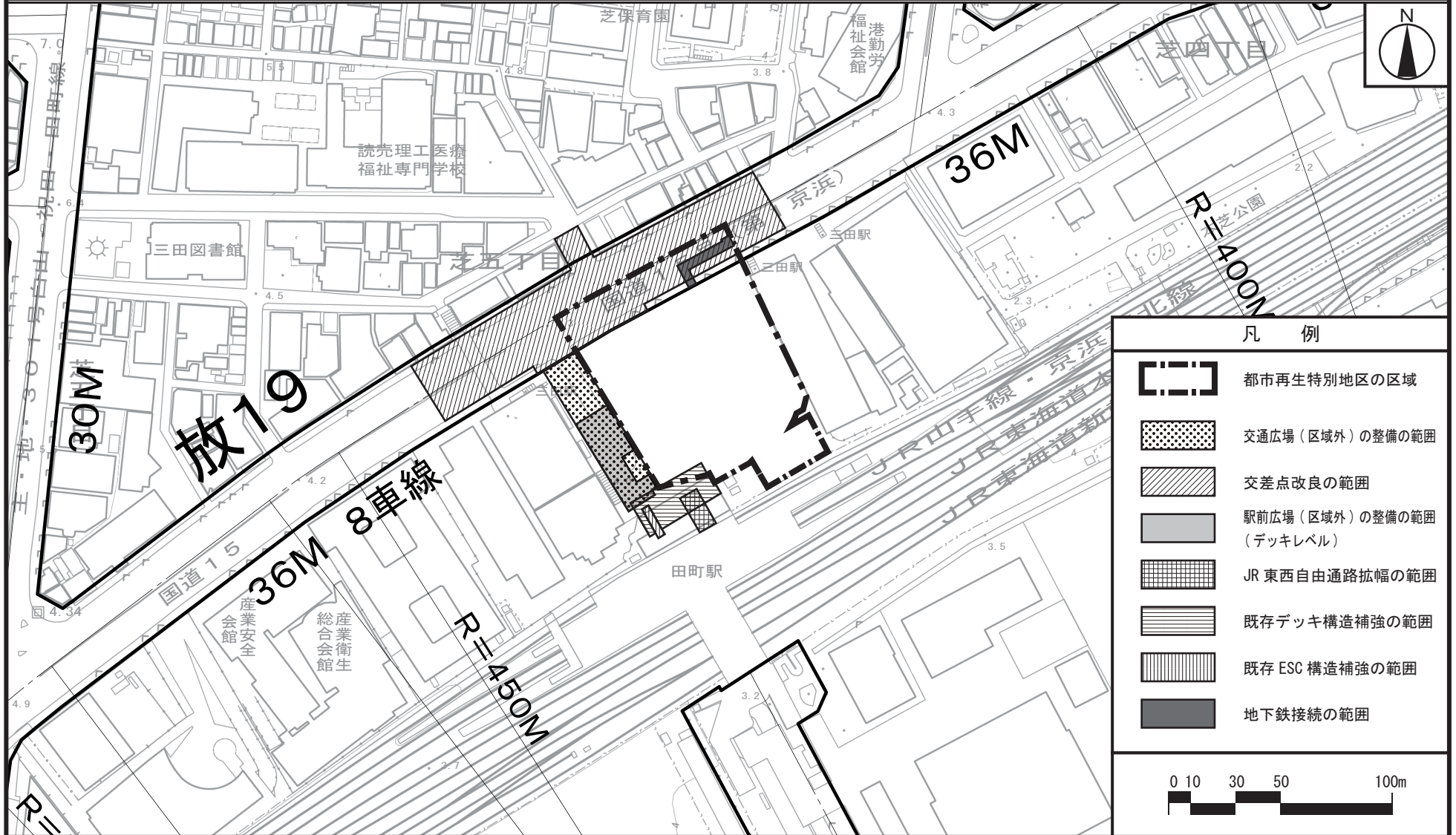
- 重複利用区域
- 建築物等の建築  
又は建設の限界
- 重複利用区域内に  
おける建築等可能  
区域

0 5 10m



「この地図は、国土地理院長の承認（29国地関公第444号）を得て作成した東京都地形図（S=1：2,500）を使用（5都市基交第630号）して作成したものである。無断複製を禁ずる。」  
 「（承認番号）5都市基街都第126号、令和5年6月28日」  
 「（承認番号）5都市基交第630号、令和5年6月30日」

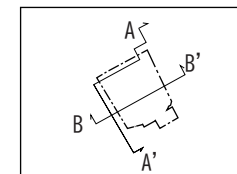
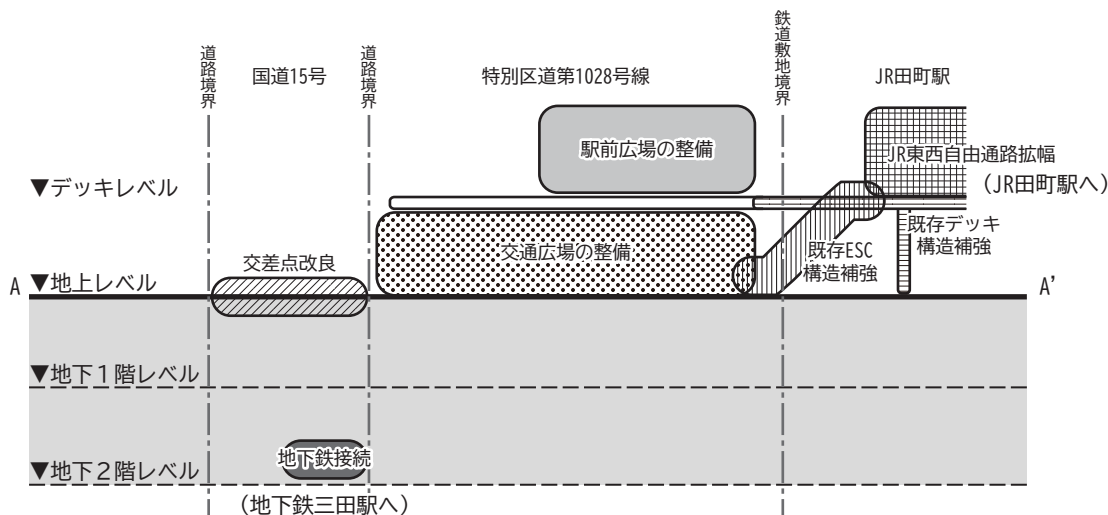
# 東京都市計画都市再生特別地区 田町駅西口駅前地区 別添図1



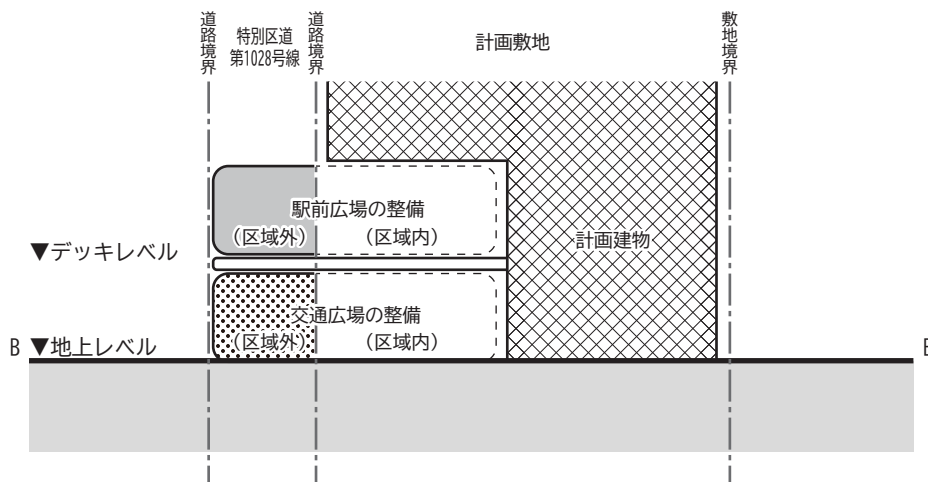
「この地図は、国土地理院長の承認（29国地関公第444号）を得て作成した東京都地形図（S=1:2,500）を使用（5都市基交第630号）して作成したものである。無断複製を禁ずる。」  
 「（承認番号）5都市基街都第126号、令和5年6月28日」  
 「（承認番号）5都市基交第630号、令和5年6月30日」

# 東京都市計画都市再生特別地区 田町駅西口駅前地区 別添図2

【A-A' 断面イメージ】



【B-B' 断面イメージ】



凡 例	
	交通広場（区域外）の整備の範囲
	交差点改良の範囲
	駅前広場（区域外）の整備の範囲（デッキレベル）
	JR 東西自由通路拡幅の範囲
	既存デッキ構造補強の範囲
	既存 ESC 構造補強の範囲
	地下鉄接続の範囲