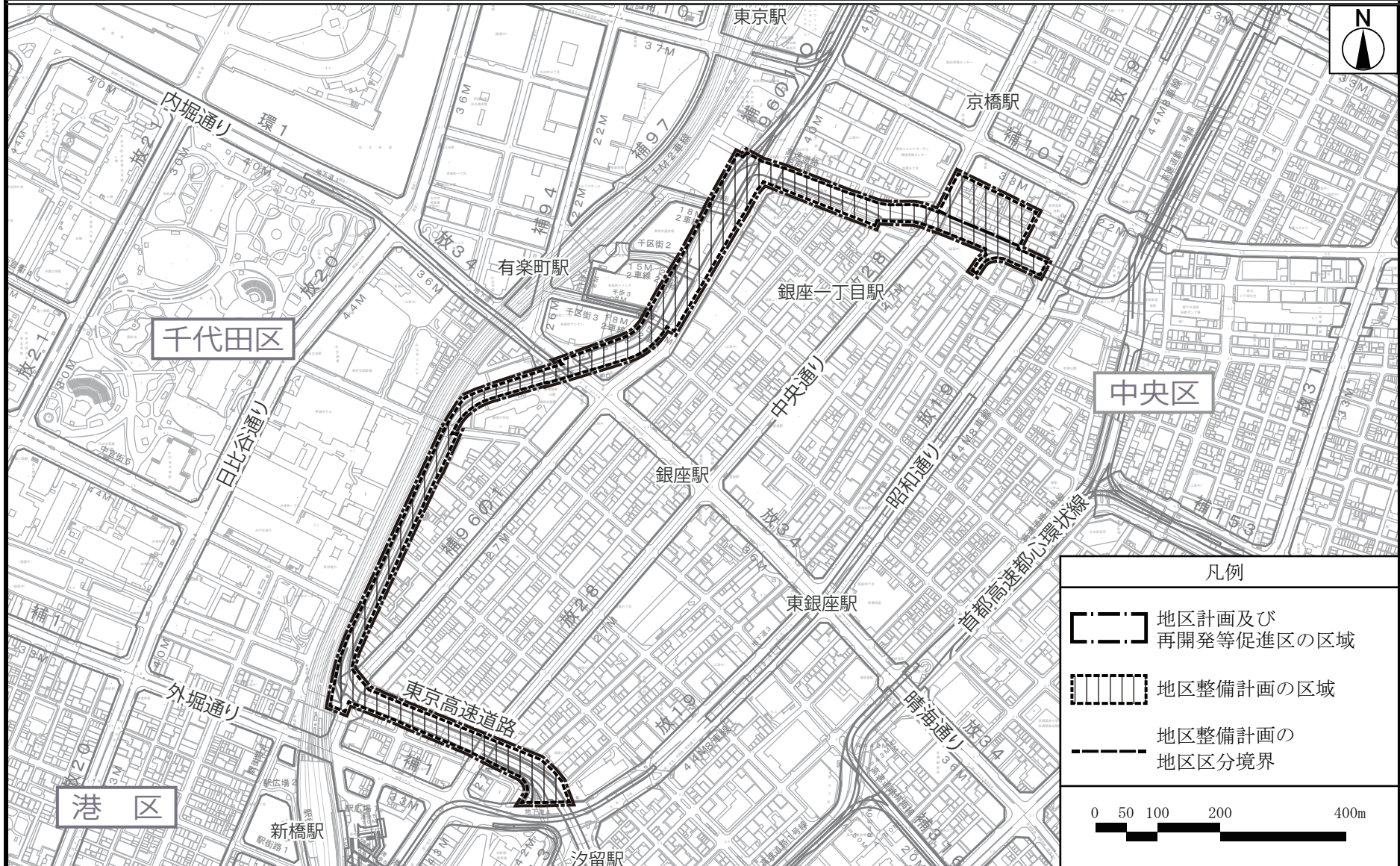


東京都市計画地区計画 有楽町・銀座・新橋周辺地区地区計画 位置図

[東京都決定]

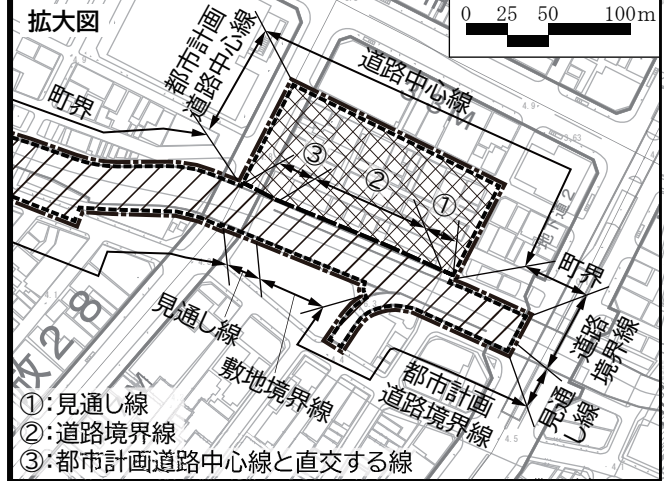
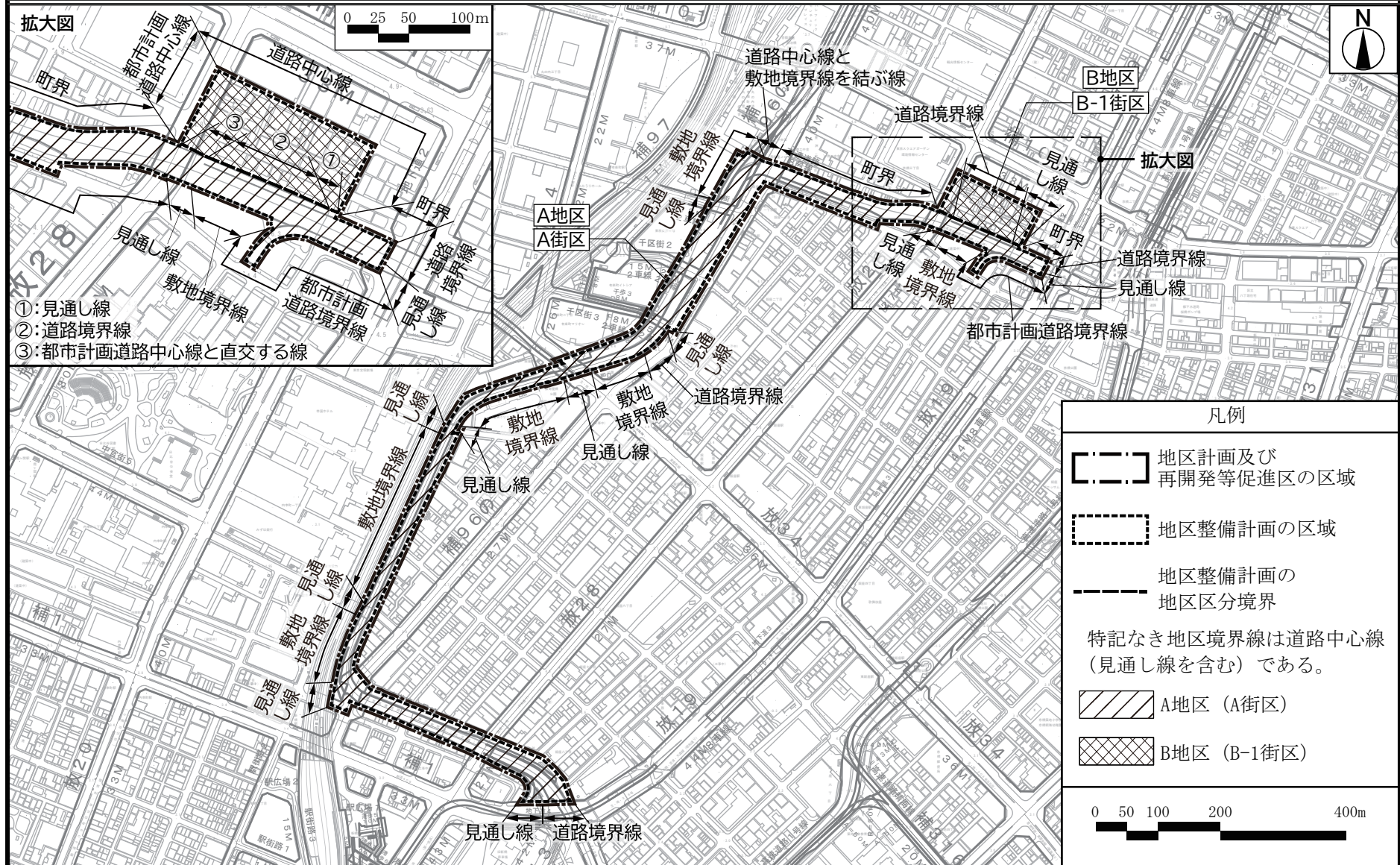


この地図は、国土地理院長の承認（平29国関公第444号）を得て作成した東京都地形図（S=1:2,500）を使用（5都市基交第422号）して作成したものである。無断複製を禁ずる。
（承認番号）5都市基街都第58号、令和5年5月26日

東京都市計画地区計画

有楽町・銀座・新橋周辺地区地区計画 計画図1

[東京都決定]



凡例	
	地区計画及び再開発等促進区の区域
	地区整備計画の区域
	地区整備計画の地区区分境界
特記なき地区境界線は道路中心線（見通し線を含む）である。	
	A地区（A街区）
	B地区（B-1街区）

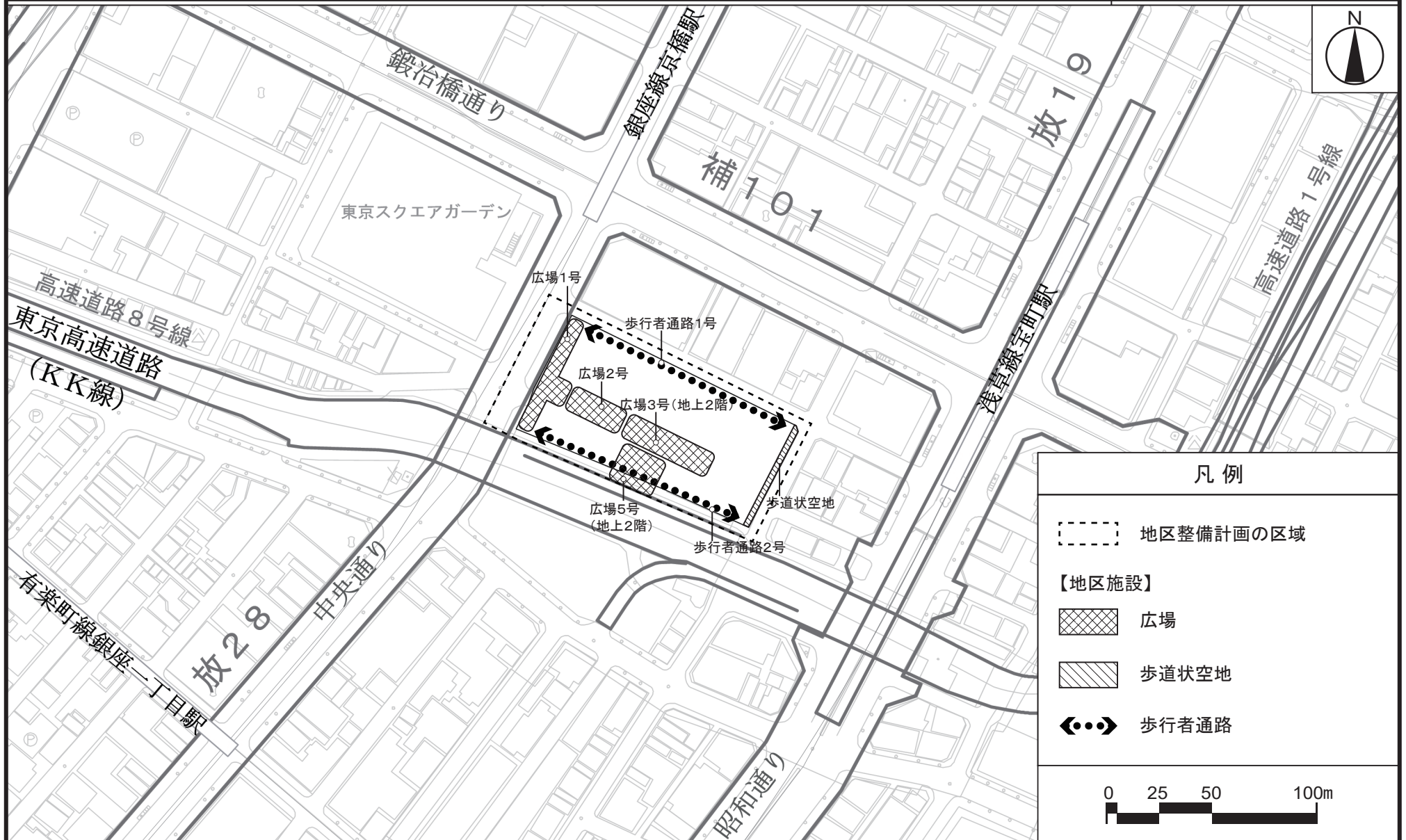


東京都市計画地区計画

有楽町・銀座・新橋周辺地区地区計画

計画図 2-1 (地上部)

[東京都決定]



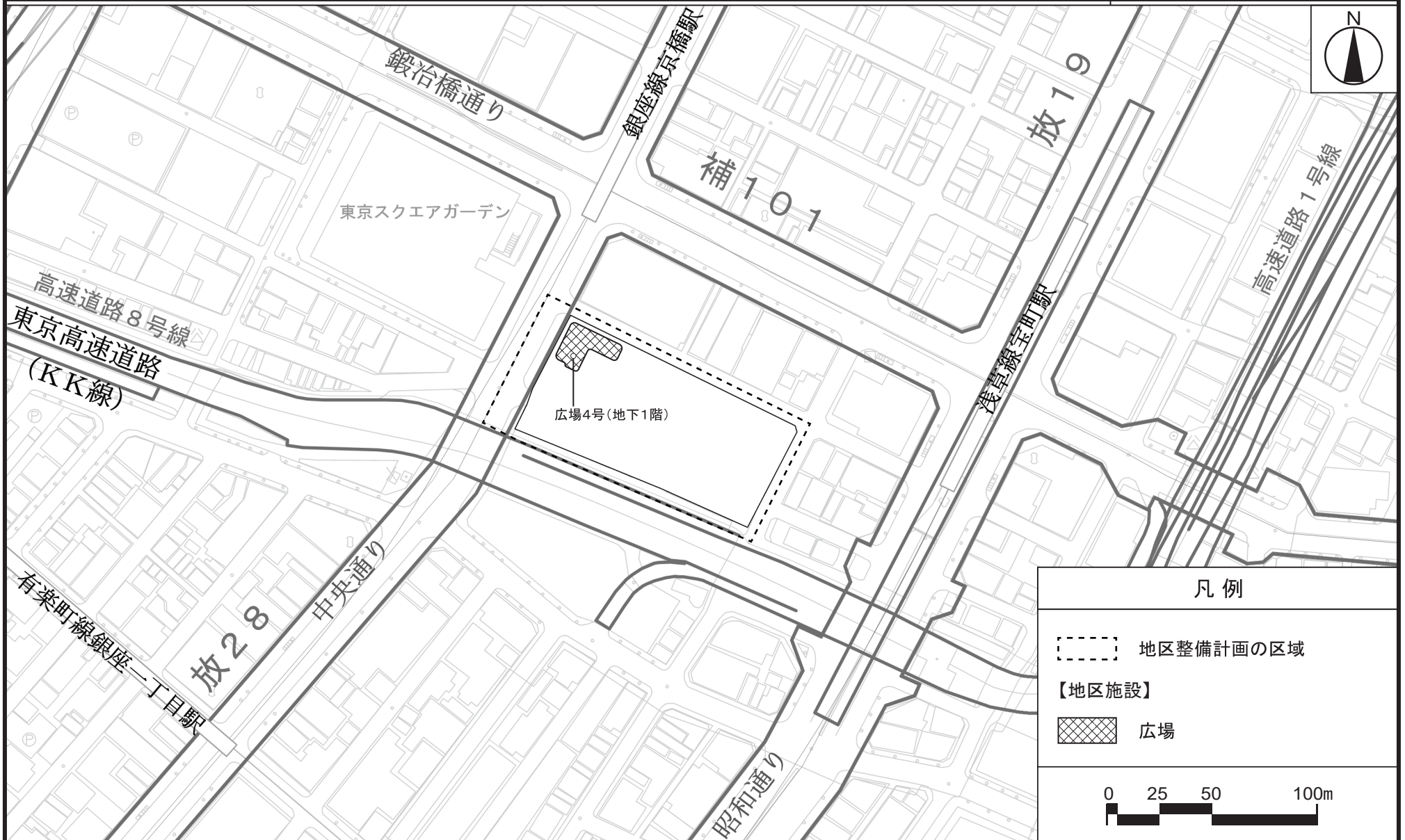
この地図は、国土地理院長の承認（平29国関公第444号）を得て作成した東京都地形図（S=1:2,500）を使用（5都市基交第422号）して作成したものである。無断複製を禁ずる。
（承認番号）5都市基街都第58号、令和5年5月26日

東京都市計画地区計画

有楽町・銀座・新橋周辺地区地区計画

計画図 2-2 (地下部)

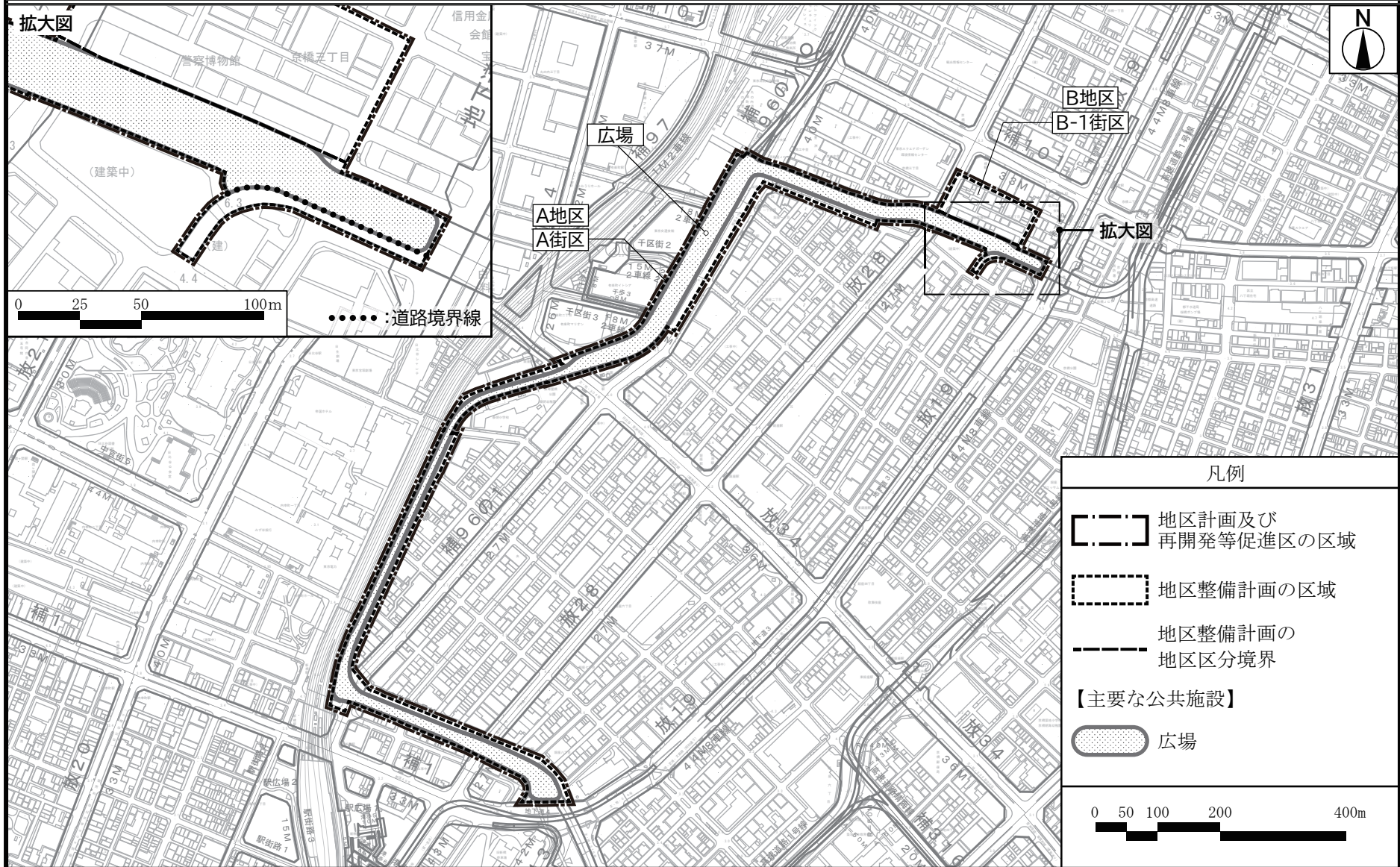
[東京都決定]



この地図は、国土地理院長の承認（平29国関公第444号）を得て作成した東京都地形図（S=1:2,500）を使用（5都市基交第422号）して作成したものである。無断複製を禁ずる。
（承認番号）5都市基街都第58号、令和5年5月26日

東京都市計画地区計画

有楽町・銀座・新橋周辺地区地区計画 計画図 2-3 (KK線上部) [東京都決定]

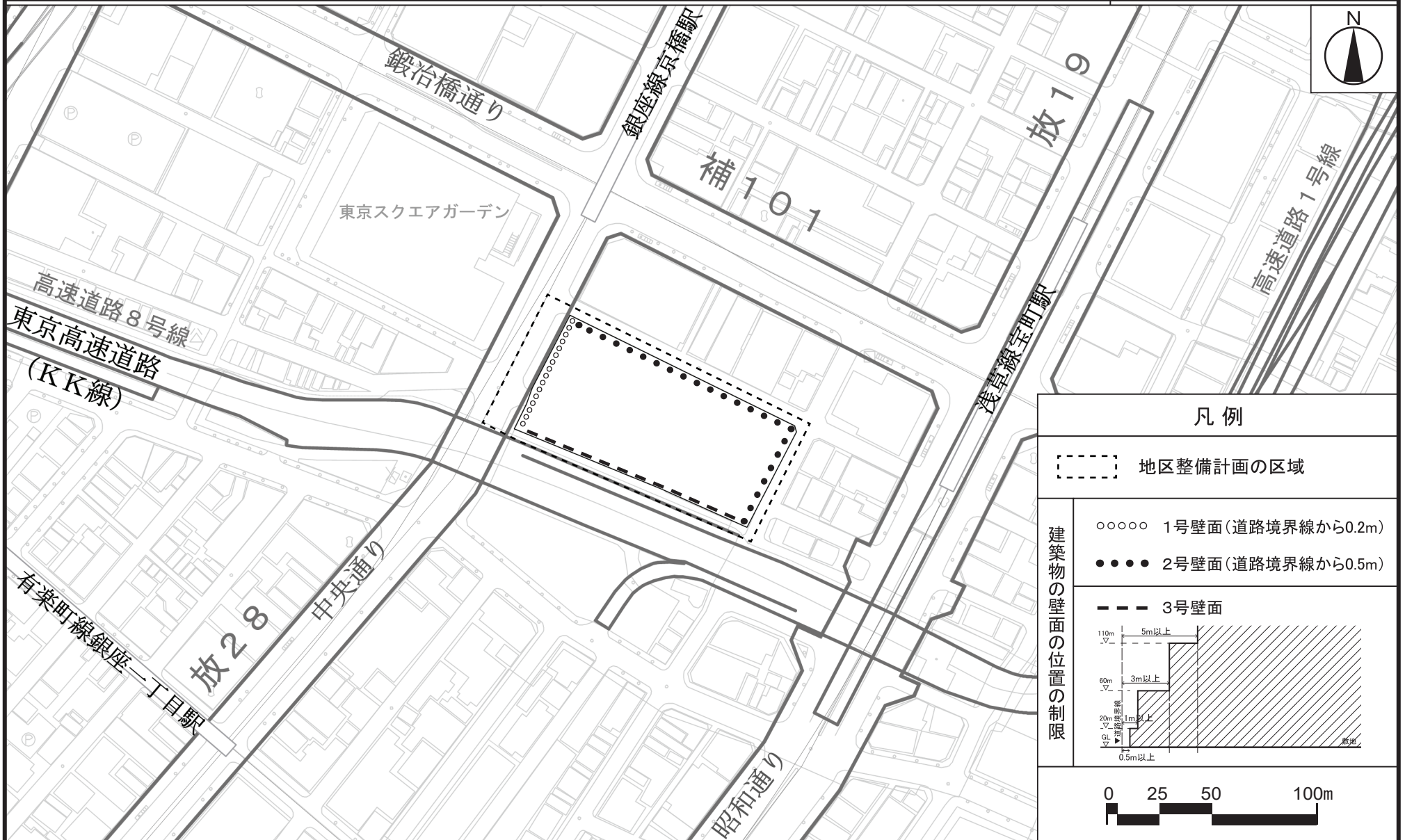


この地図は、国土地理院長の承認（平29国関公第444号）を得て作成した東京都地形図（S=1:2,500）を使用（5都市基交第422号）して作成したものである。無断複製を禁ずる。
（承認番号）5都市基街都第58号、令和5年5月26日

東京都市計画地区計画

有楽町・銀座・新橋周辺地区地区計画 計画図3

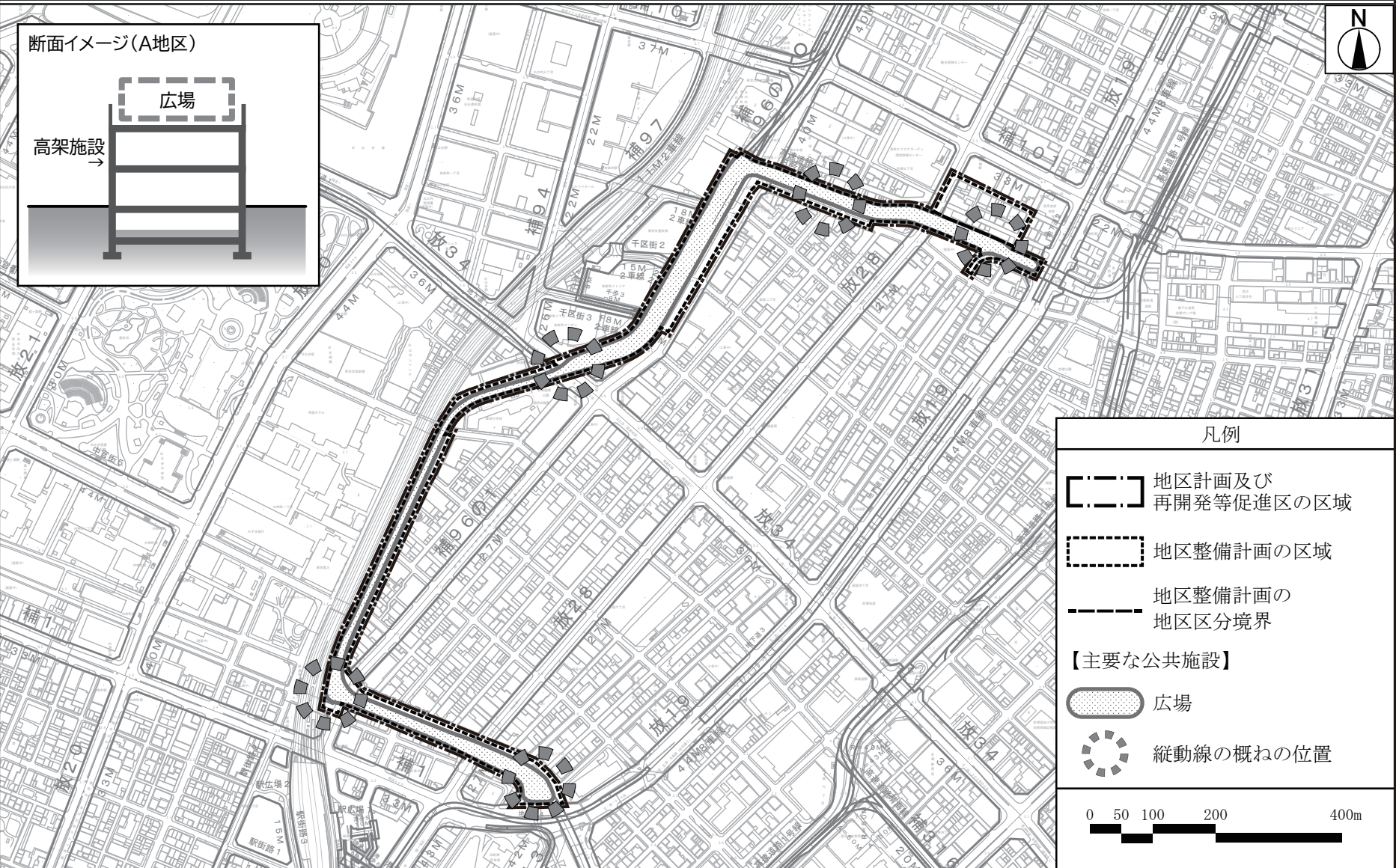
[東京都決定]



この地図は、国土地理院長の承認(平29国関公第444号)を得て作成した東京都地形図(S=1:2,500)を使用(5都市基交第422号)して作成したものである。無断複製を禁ずる。
(承認番号) 5都市基街都第58号、令和5年5月26日

東京都市計画地区計画 有楽町・銀座・新橋周辺地区地区計画 参考図

[東京都決定]



この地図は、国土地理院長の承認（平29国関公第444号）を得て作成した東京都地形図（S=1:2,500）を使用（5都市基交第422号）して作成したものである。無断複製を禁ずる。
（承認番号）5都市基街都第58号、令和5年5月26日