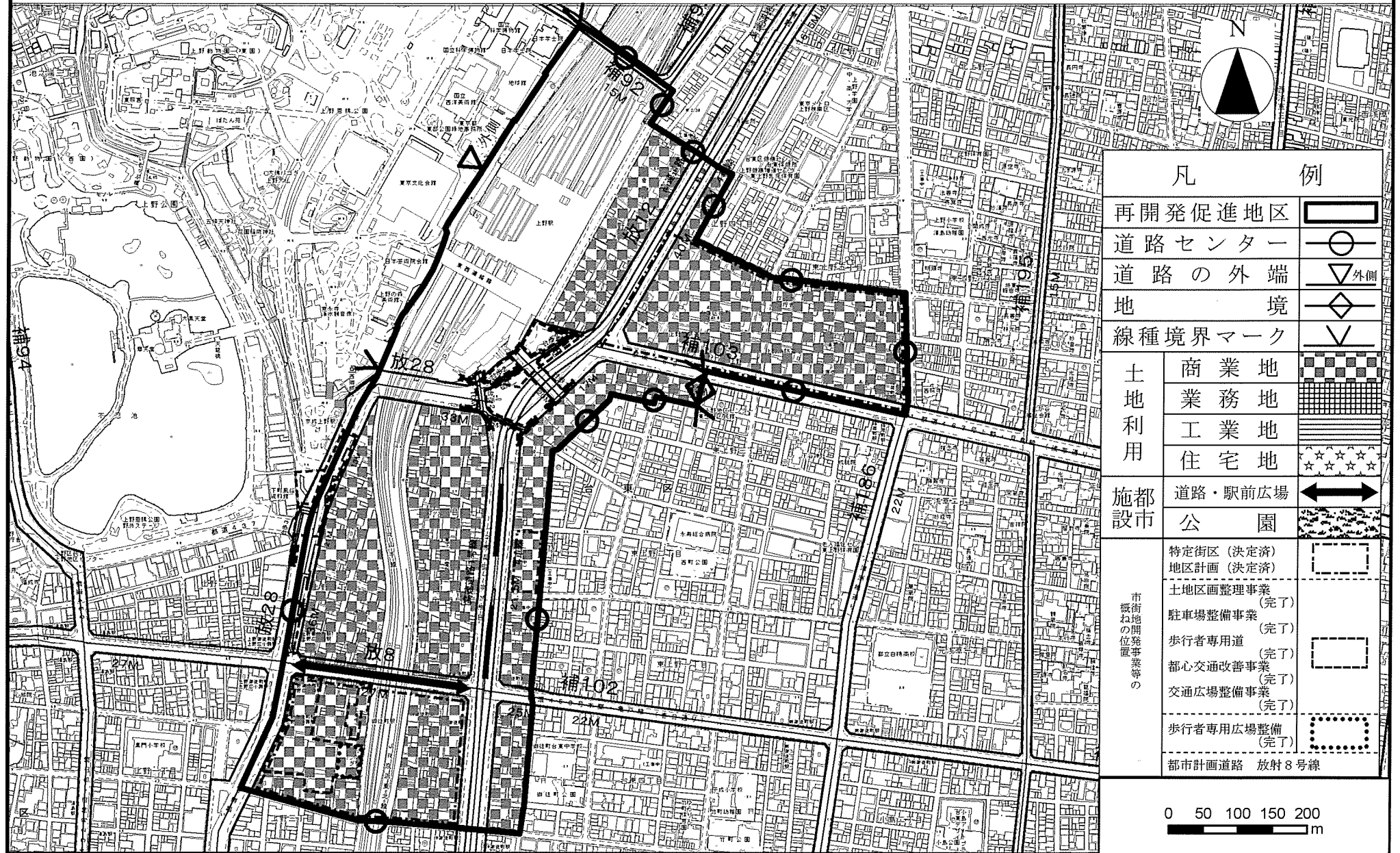


再開発促進地区 台. 1 上野・御徒町駅周辺地区 約44.2ha

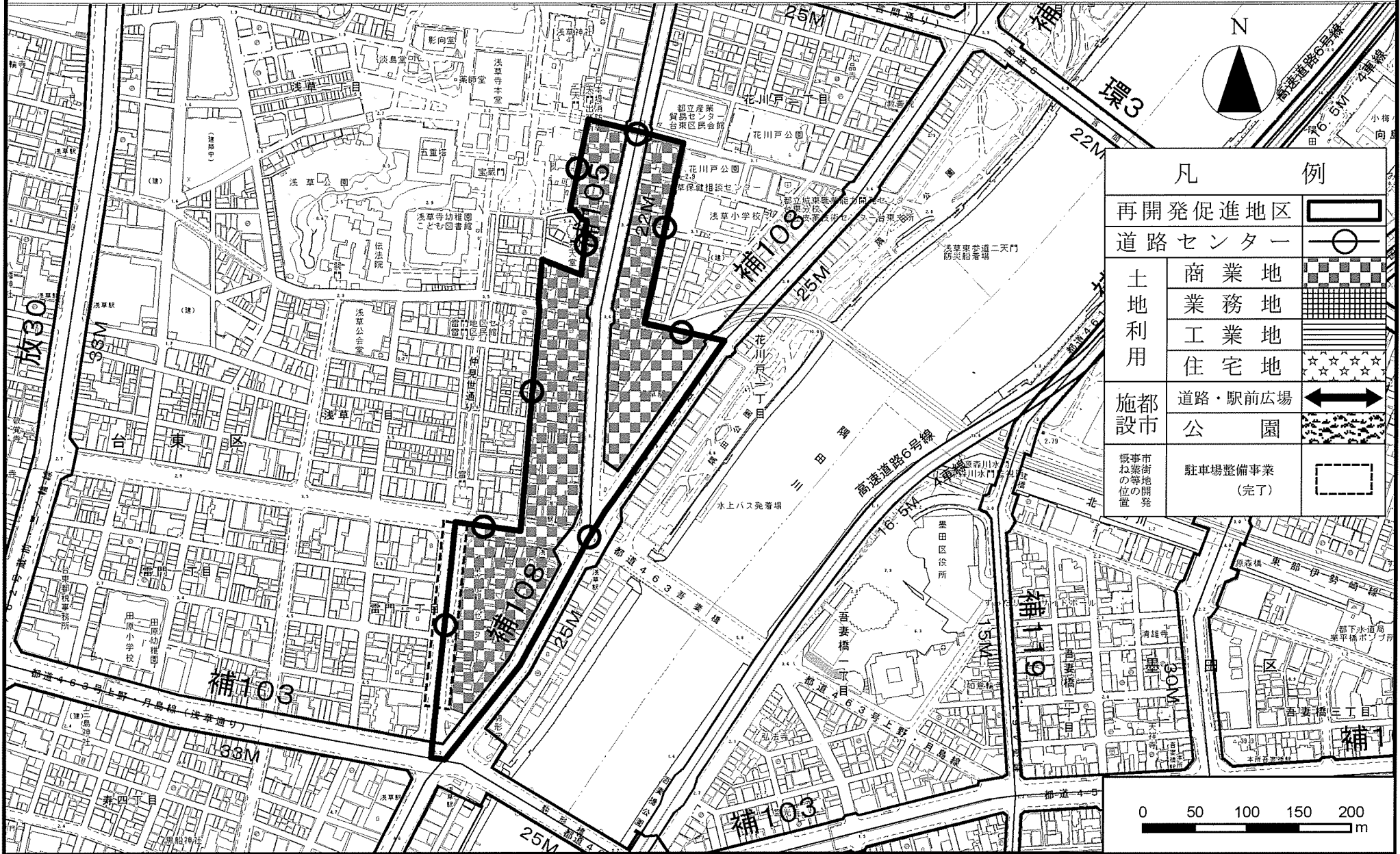


凡 例		
再開発促進地区		
道路センター		
道路の外端	外側	
地 境		
線種境界マーク		
土地 利用	商業地	
	業務地	
	工業地	
	住宅地	
施都 設市	道路・駅前広場	
	公 園	
市街地 開発事業等の 概ねの位置	特定街区 (決定済) 地区計画 (決定済)	
	土地区画整理事業 (完了)	
	駐車場整備事業 (完了)	
	歩行者専用道 (完了)	
	都心交通改善事業 (完了)	
	交通広場整備事業 (完了)	
	歩行者専用広場整備 (完了)	
都市計画道路 放射8号線		

0 50 100 150 200
m

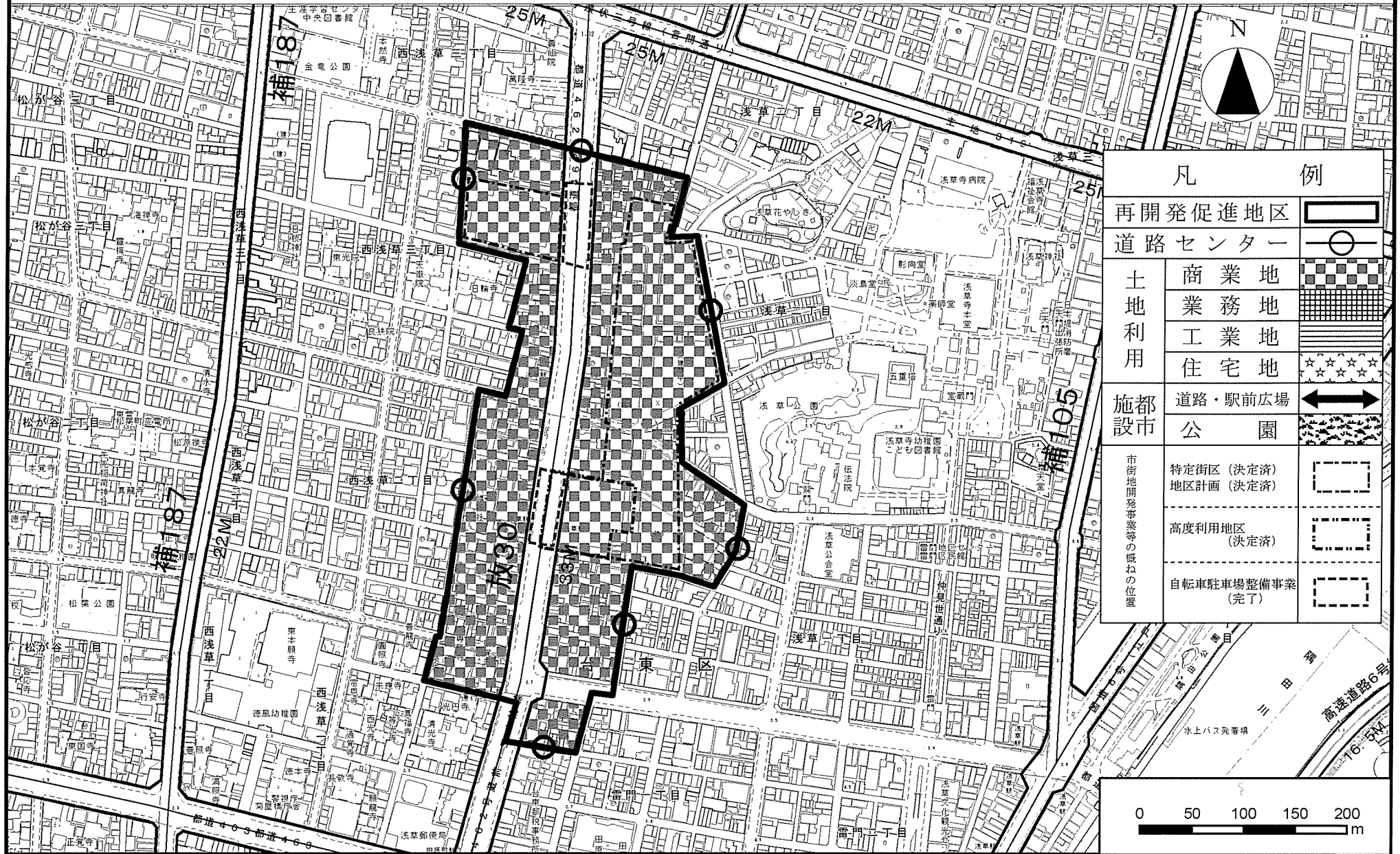
この地図は、国土地理院長の承認(平24関公第269号)を得て作成した東京都地形図(S=1:2,500)を使用(31都市基交第196号)して作成したものである。無断複製を禁ずる。
(承認番号)31都市基街都第11号、平成31年4月18日

再開発促進地区 台.2 浅草駅周辺地区 約5.0ha



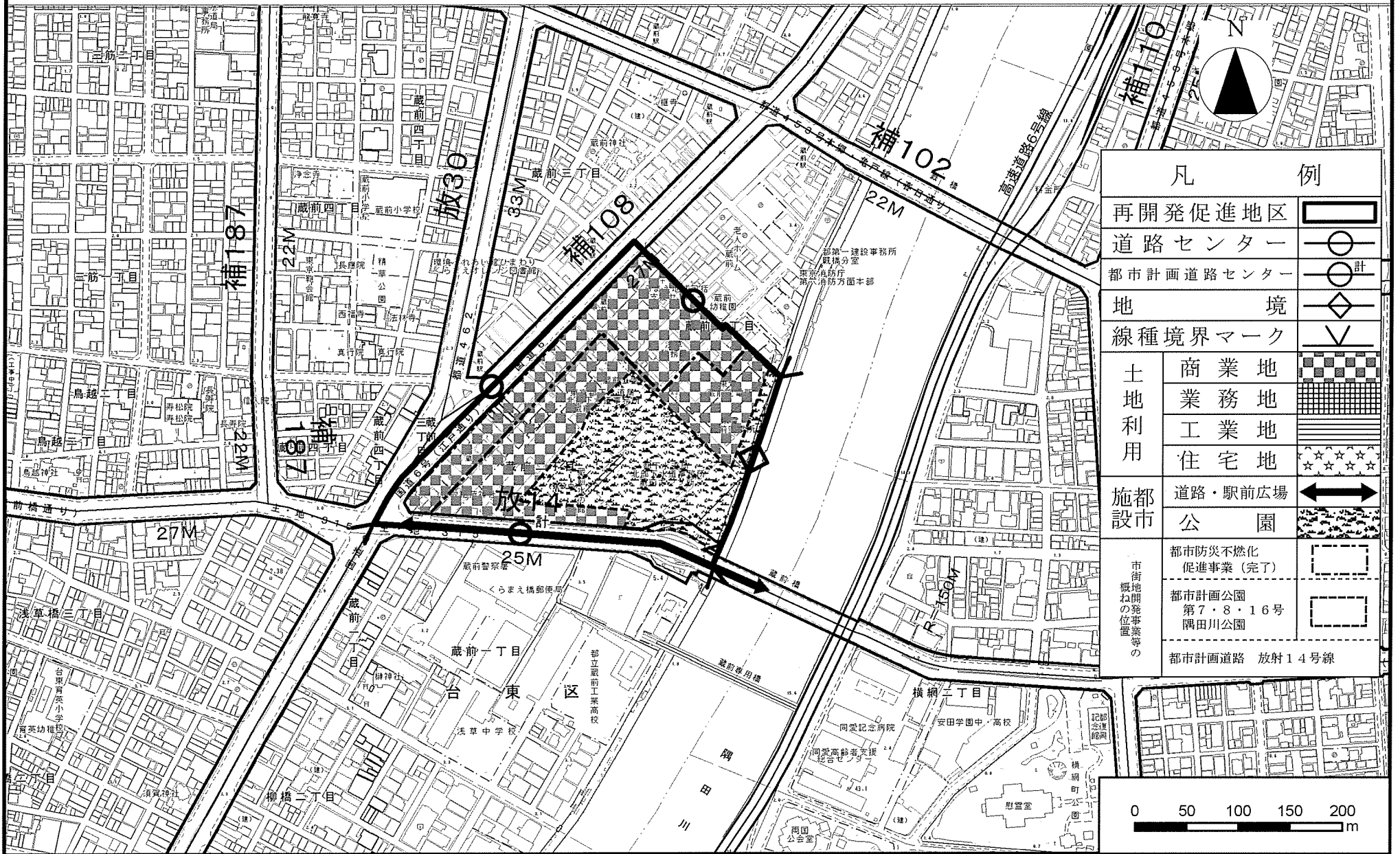
この地図は、国土地理院長の承認（平24関公第269号）を得て作成した東京都地形図（S=1:2,500）を使用（31都市基交第196号）して作成したものである。無断複製を禁ずる。
 (承認番号) 31都市基街都第11号、平成31年4月18日

再開発促進地区 台. 3 浅草六区・国際通り地区 約11.0ha



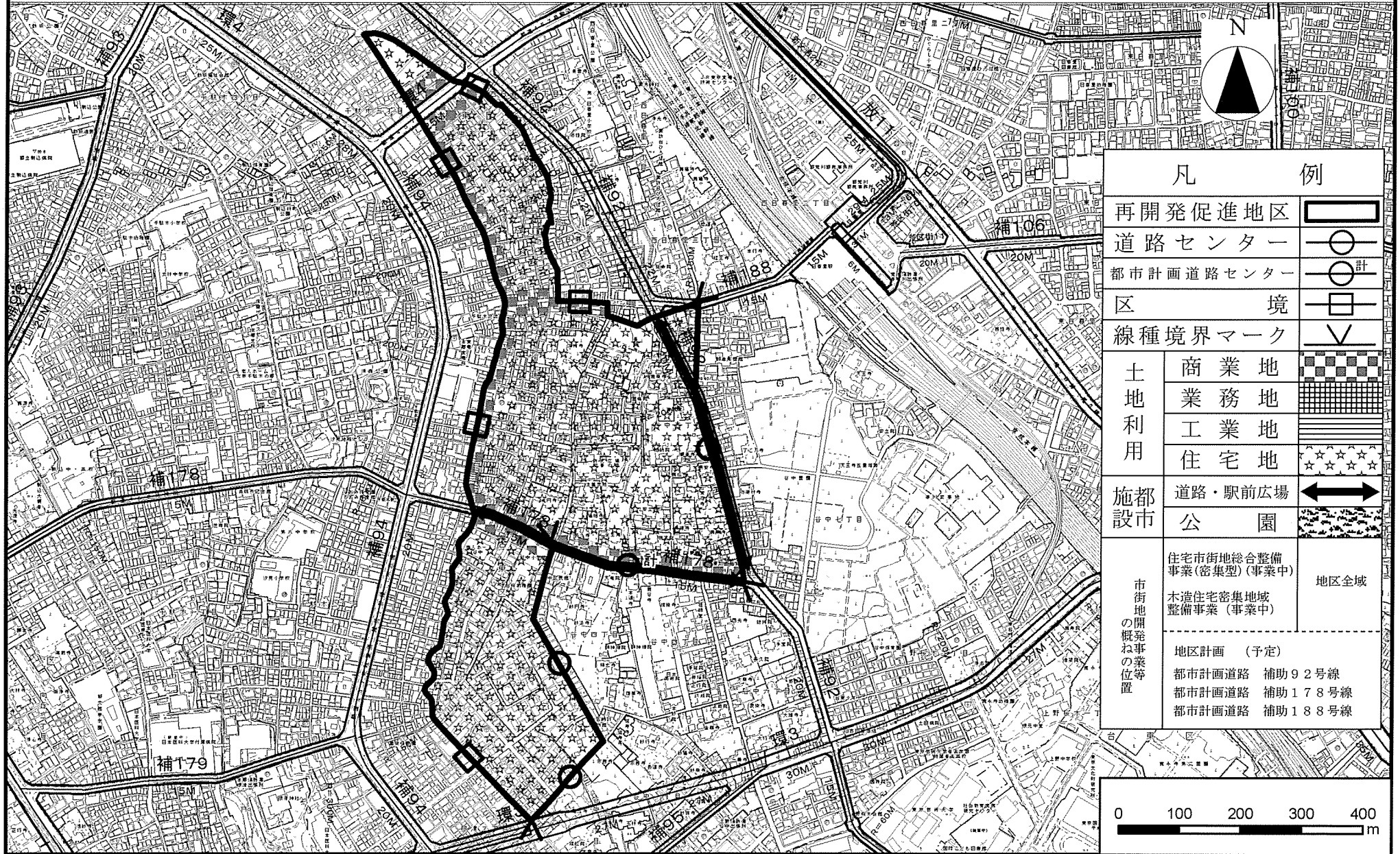
この地図は、国土地理院長の承認（平24関公第269号）を得て作成した東京都地形図（S=1:2,500）を使用（31都市基交第196号）して作成したものである。無断複製を禁ずる。
 (承認番号) 31都市基街都第11号、平成31年4月18日

再開発促進地区 台.6 蔵前二丁目地区 約7.0ha



この地図は、国土地理院長の承認（平24関公第269号）を得て作成した東京都地形図（S=1:2,500）を使用（31都市基字第196号）して作成したものである。無断複製を禁ずる。
 (承認番号) 31都市基街都第11号、平成31年4月18日

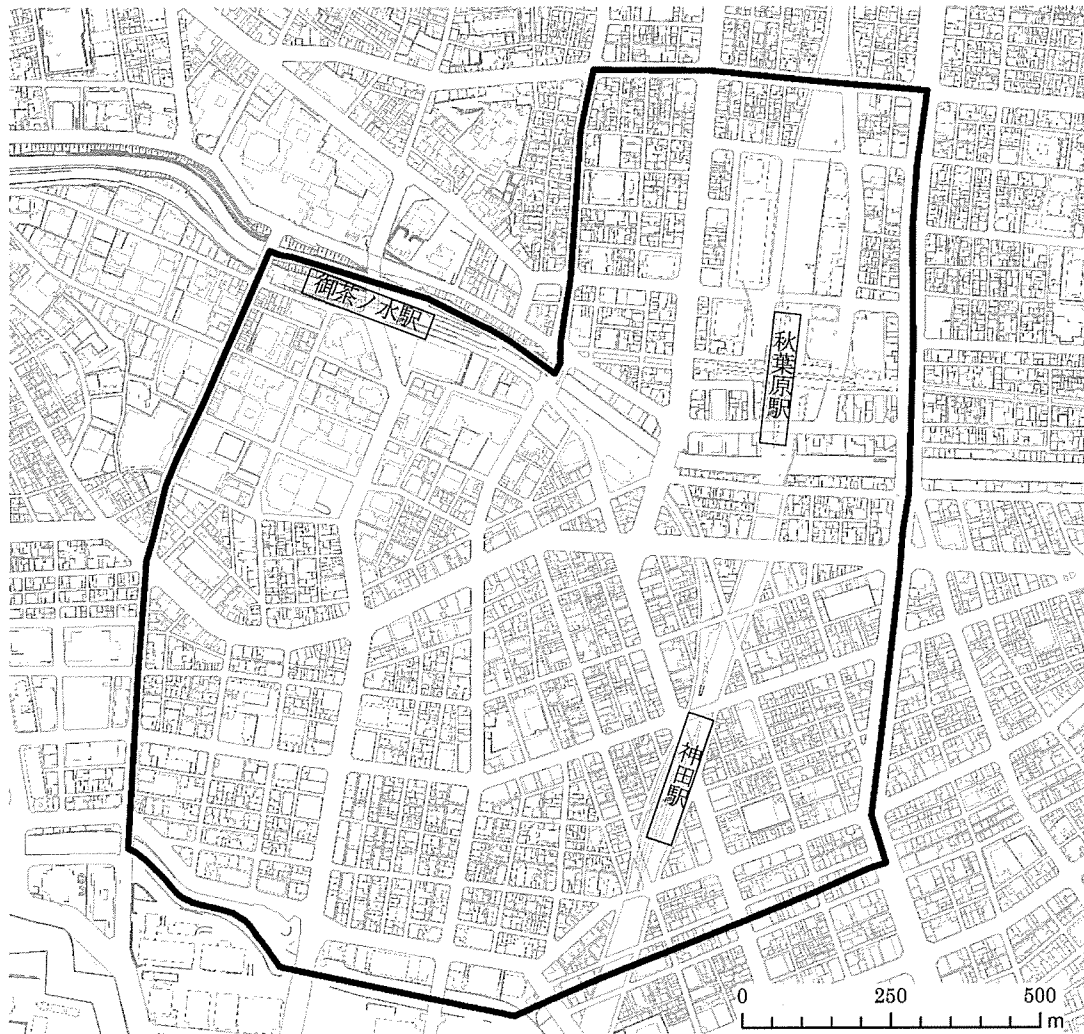
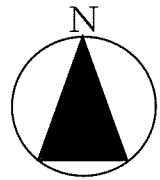
再開発促進地区 台. 11 谷中二・三・五丁目地区 約28.7ha



凡 例	
再開発促進地区	
道路センター	
都市計画道路センター	
区 境	
線種境界マーク	
土地 利用	商業地
	業務地
	工業地
	住宅地
施都 設市	道路・駅前広場
	公 園
市街地 の概発 ね事業 位置	住宅市街地総合整備事業(密集型)(事業中) 地区全域
	木造住宅密集地域整備事業(事業中)
地区計画 (予定)	
都市計画道路 補助92号線	
都市計画道路 補助178号線	
都市計画道路 補助188号線	

この地図は、国土地理院長の承認(平24関公第269号)を得て作成した東京都地形図(S=1:2,500)を使用(31都市基交第196号)して作成したものである。無断複製を禁ずる。
(承認番号) 31都市基街都第11号、平成31年4月18日

千. 35、台. 13 秋葉原・神田地域



秋葉原・神田地域 (千. 35、台. 13)	
再開発促進地区 (都市再生地区)	

この地図は、国土地理院長の承認（平24関公第269号）を得て作成した東京都地形図（S=1:2,500）を使用（31都市基交第196号）して作成したものである。無断複製を禁ずる。