








確保地の凡例

-  水準1～3
-  特定生産緑地
※図の表示は平成3年以前に告示した生産緑地を含む

その他の凡例

-  区市町村界
-  河川等の水面
-  森林・樹林
-  農地
-  その他緑被地



この地図は、国土院長の承認（平24関公第269号）を得て作成した東京都地形図（S=1:2,500）を使用（31都市基交第444号）して作成したものである。無断複製を禁ずる。

