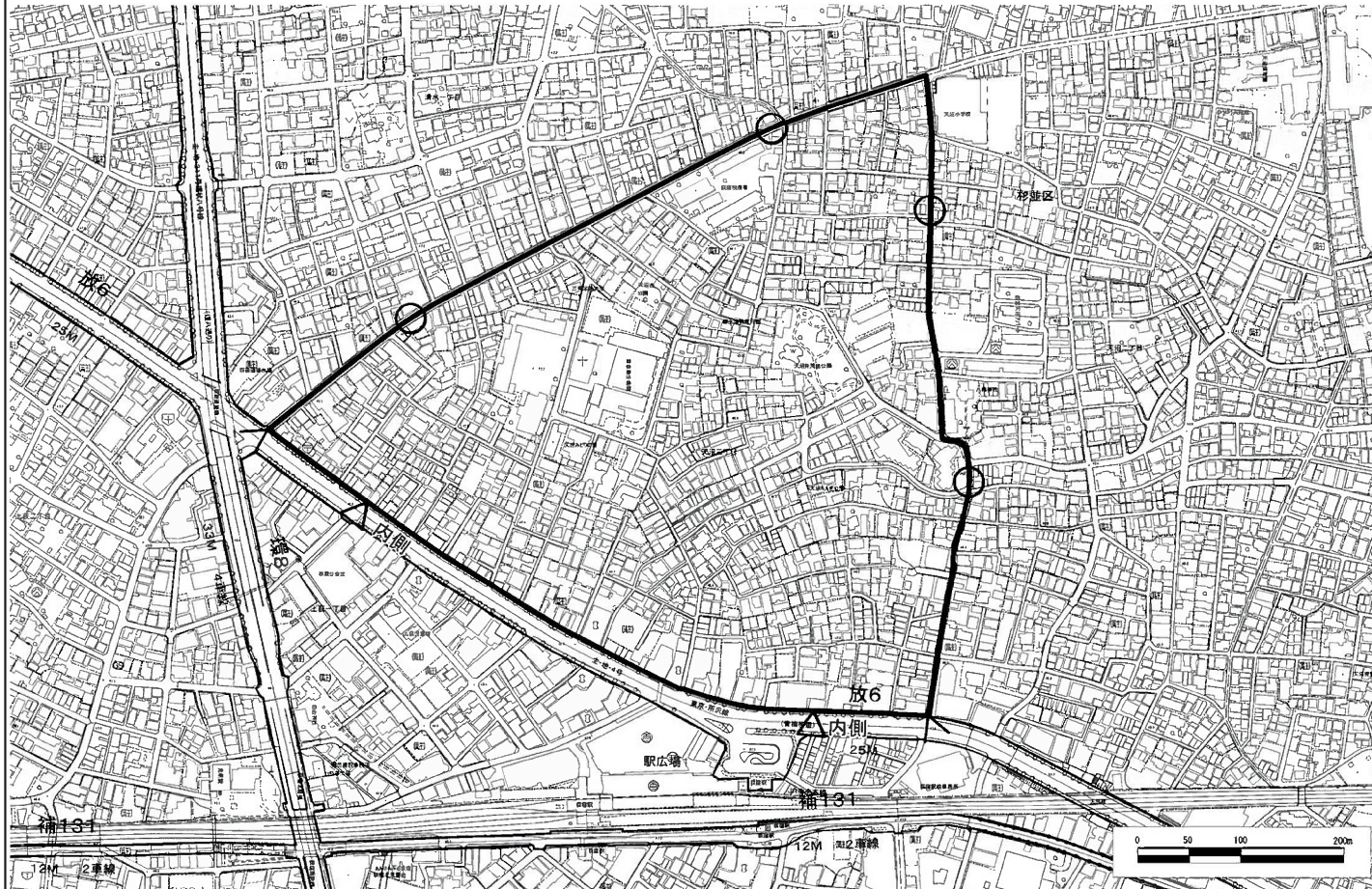
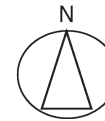
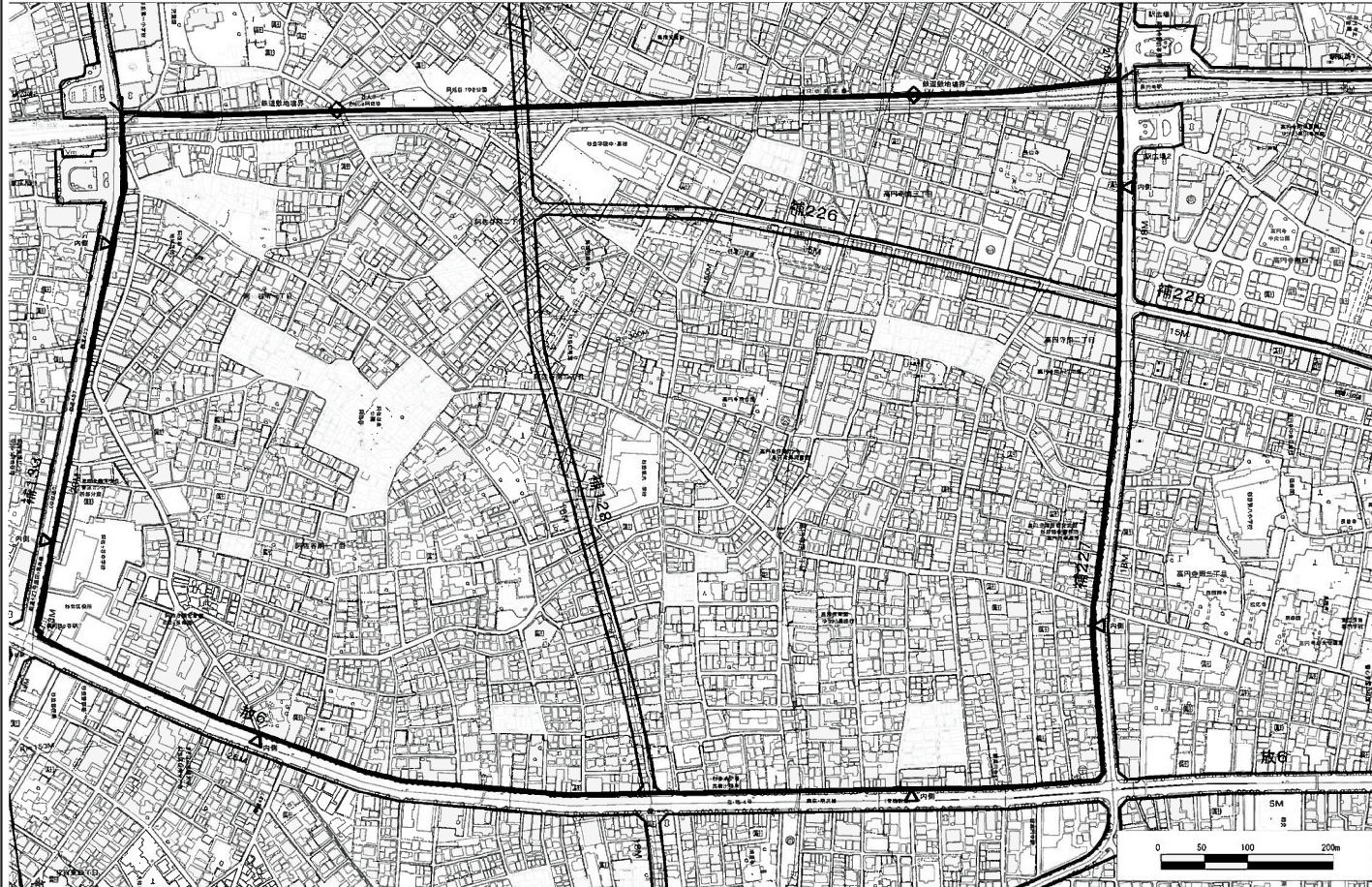
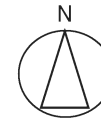


天沼三丁目地区 (杉. 1)



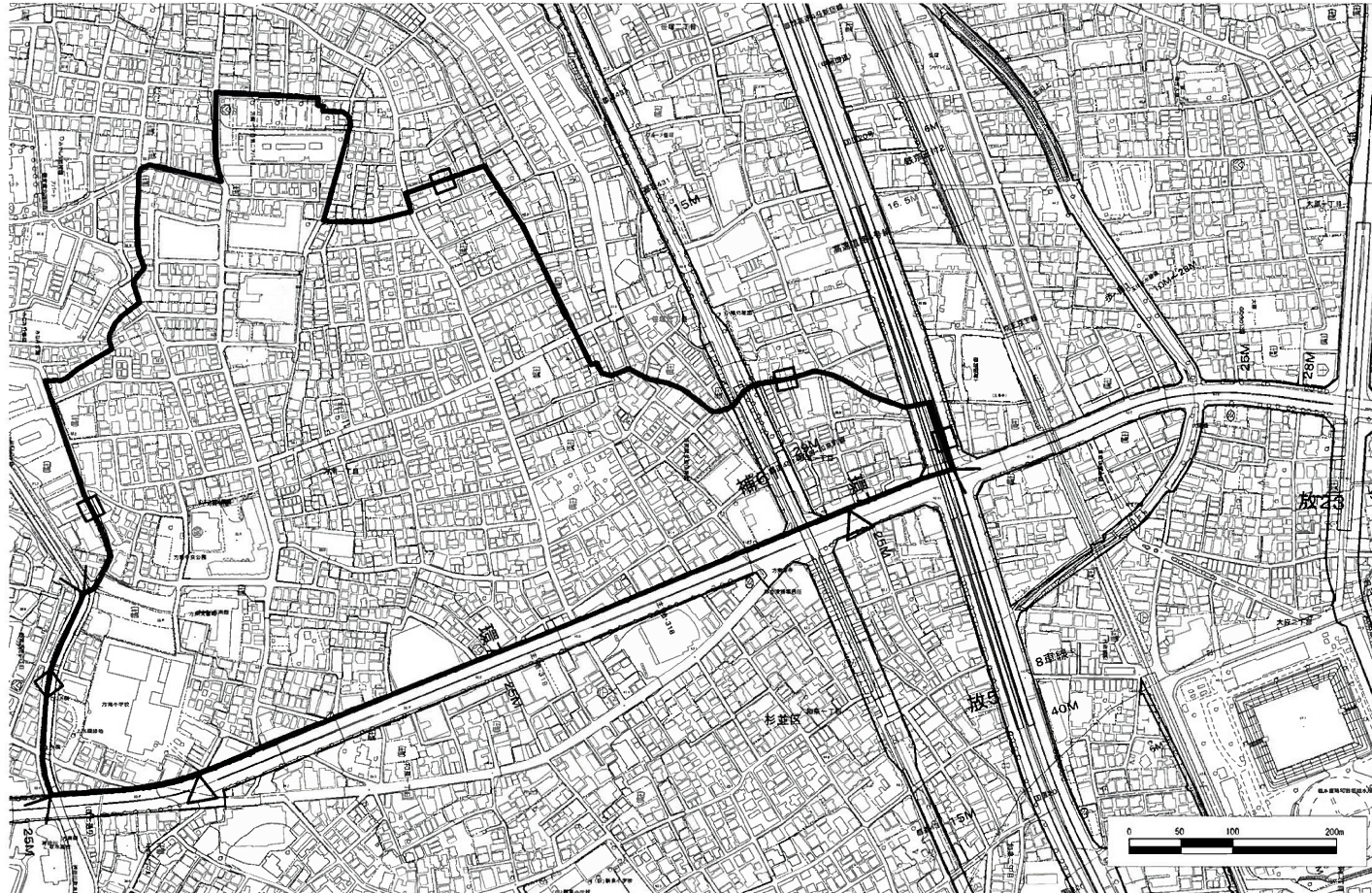
杉. 1	
天沼三丁目地区	約26.4ha
防災再開発促進地区	
道路の内側	内側
道路センター	
線種境界マーク	
地区内の事業等	<ul style="list-style-type: none"> ・東京都建築安全条例に基づく新たな防火規制 地区全域
防災再開発促進地区に含まれる町丁目	
天沼三丁目(全域)	

阿佐谷南・高円寺南地区 (杉. 2)



杉. 2		
阿佐谷南・高円寺南地区		約93.5ha
防災再開発促進地区		
道路の内側		内側
鉄道敷地境界		鉄道敷地境
線種境界マーク		
地区内の事業等	・住宅市街地総合整備事業(密集型) (事業中)	地区全域
	・木造住宅密集地域整備事業(事業中)	地区全域
	・東京都建築安全条例に基づく新たな防火規制	高円寺南四丁目6、7の一部、24～26番を除く全域
防災再開発促進地区に含まれる町丁目		
阿佐谷南一丁目(全域)		
阿佐谷南二丁目(全域)		
高円寺南二丁目(15～24、45～50番)		
高円寺南三丁目(全域)		
高円寺南四丁目(6、7の一部、24～26番)		

方南一丁目地区 (杉. 3)



杉. 3		
方南一丁目地区	約33.6ha	
防災再開発促進地区		
道路の内側	内側	
町丁目境		
区 境		
線種境界マーク		
地区内の事業等	・東京都建築安全条例に基づく新たな防火規制	地区全域
	・街路整備事業(予定)	補助61号線
防災再開発促進地区に含まれる町丁目		
方南一丁目(全域)		