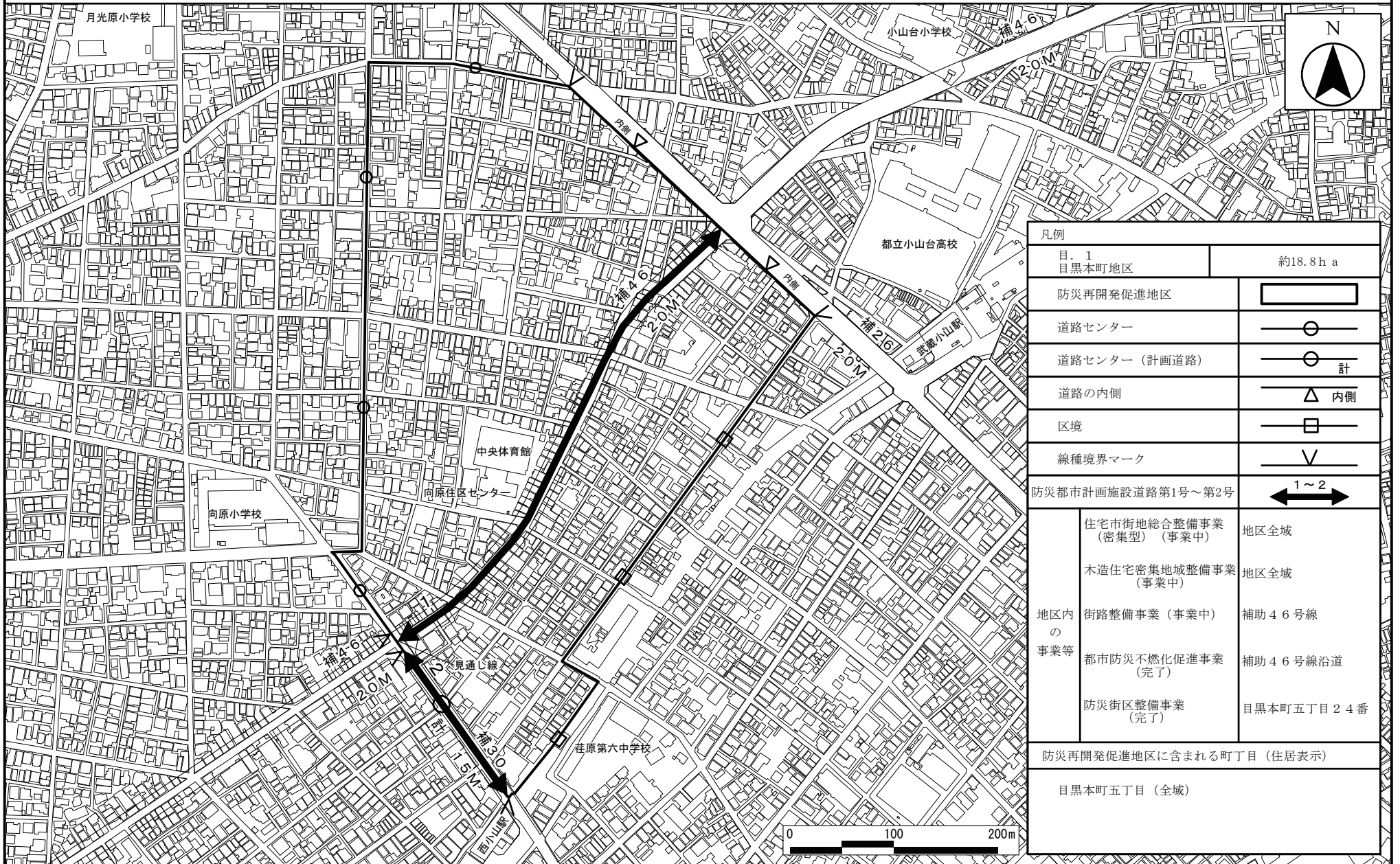
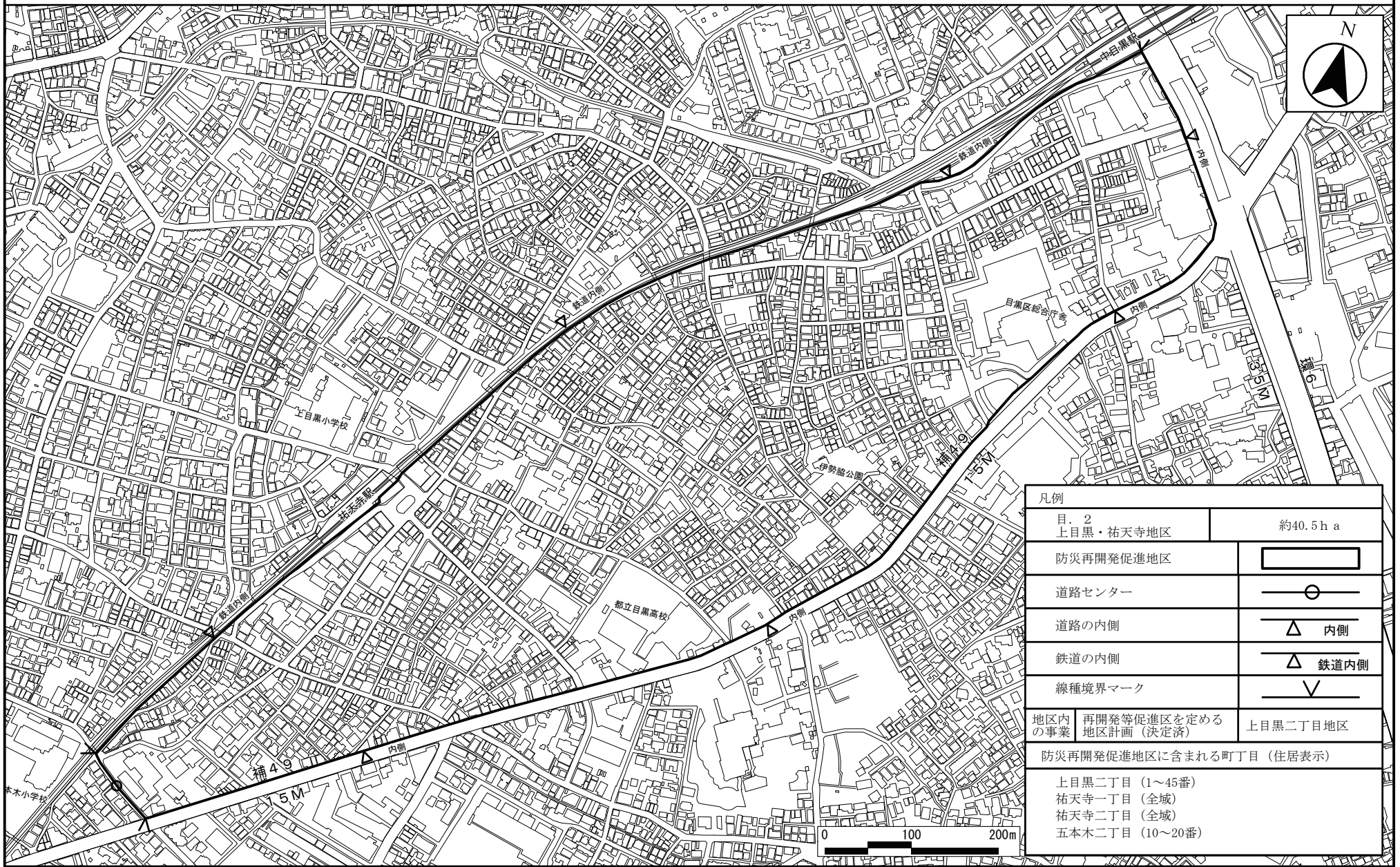


目黒本町地区 (目. 1)




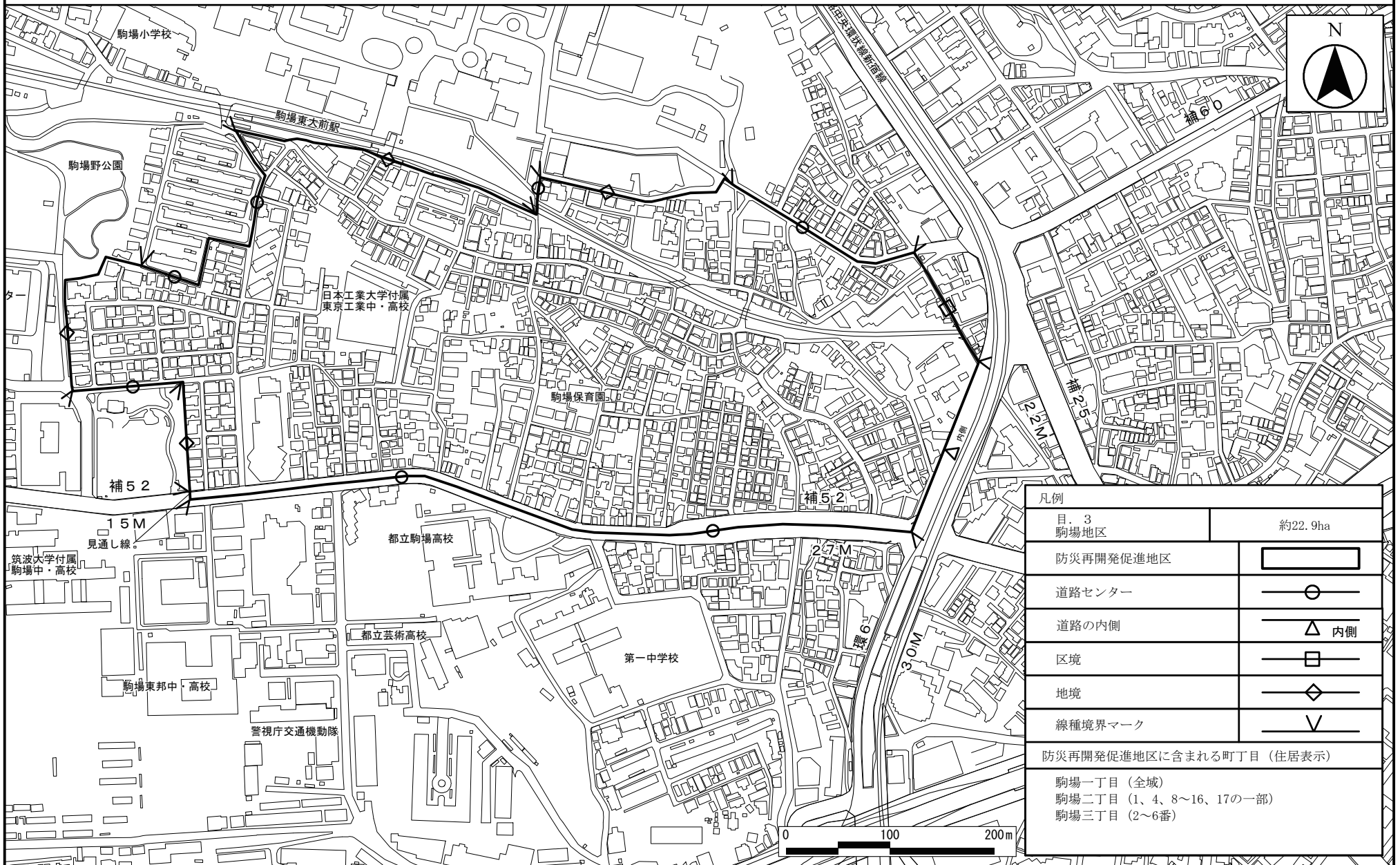
凡例		
目. 1 目黒本町地区		約18.8ha
防災再開発促進地区		
道路センター		
道路センター (計画道路)		計
道路の内側		内側
区境		
線種境界マーク		
防災都市計画施設道路第1号～第2号		1～2
地区内の 事業等	住宅市街地総合整備事業 (密集型) (事業中)	地区全域
	木造住宅密集地域整備事業 (事業中)	地区全域
	街路整備事業 (事業中)	補助46号線
	都市防災不燃化促進事業 (完了)	補助46号線沿道
	防災街区整備事業 (完了)	目黒本町五丁目24番
防災再開発促進地区に含まれる町丁目 (住居表示)		
目黒本町五丁目 (全域)		

上目黒・祐天寺地区（目．2）




凡例	
目．2 上目黒・祐天寺地区	約40.5ha
防災再開発促進地区	
道路センター	
道路の内側	内側
鉄道の内側	鉄道内側
線種境界マーク	
地区内 の事業	再開発等促進区を定める 地区計画（決定済）
防災再開発促進地区に含まれる町丁目（住居表示）	
上目黒二丁目（1～45番） 祐天寺一丁目（全域） 祐天寺二丁目（全域） 五本木二丁目（10～20番）	

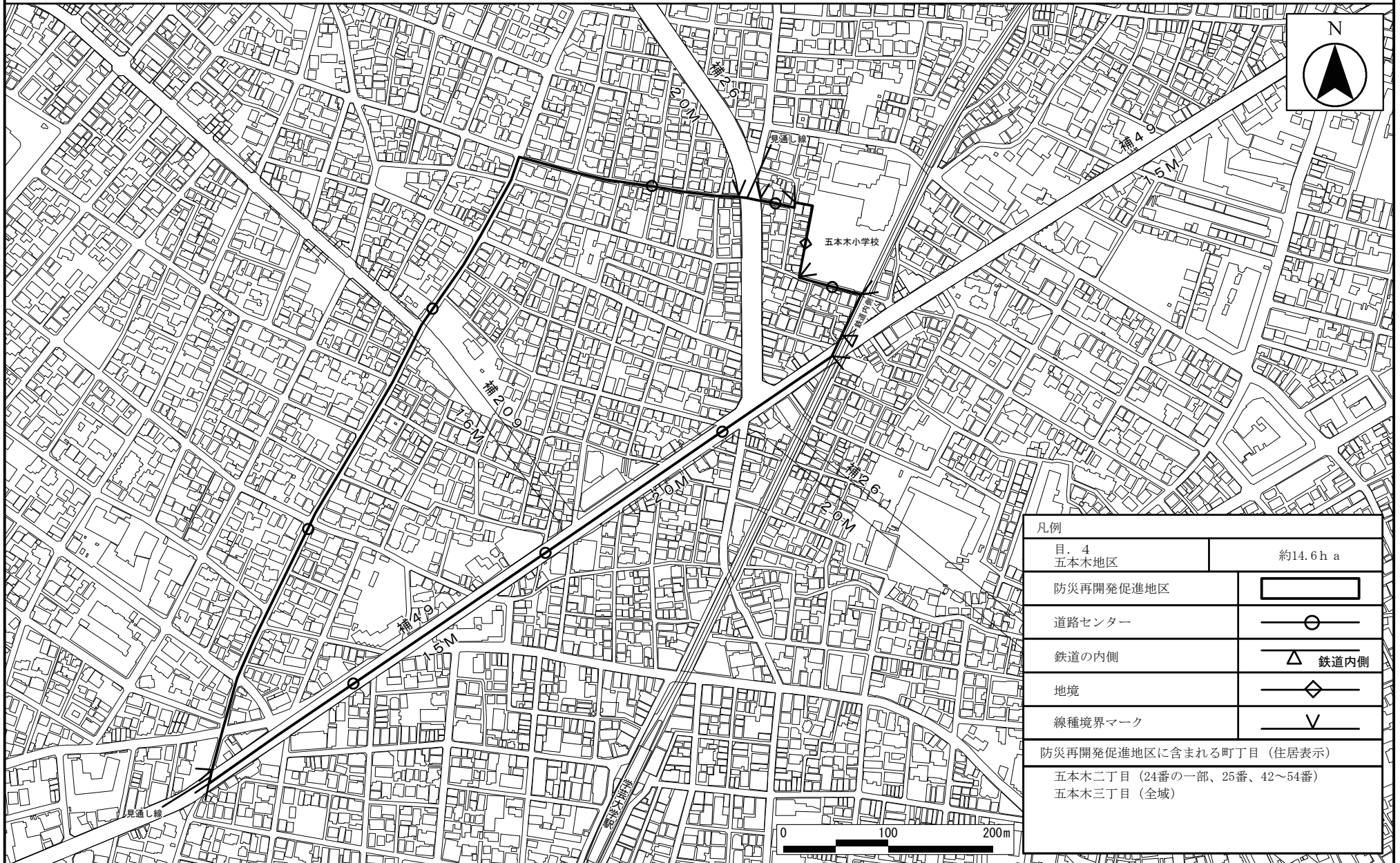
駒場地区 (目. 3)




凡例	
目. 3 駒場地区	約22.9ha
防災再開発促進地区	
道路センター	
道路の内側	内側
区境	
地境	
線種境界マーク	
防災再開発促進地区に含まれる町丁目 (住居表示)	
駒場一丁目 (全域)	
駒場二丁目 (1, 4, 8~16, 17の一部)	
駒場三丁目 (2~6番)	



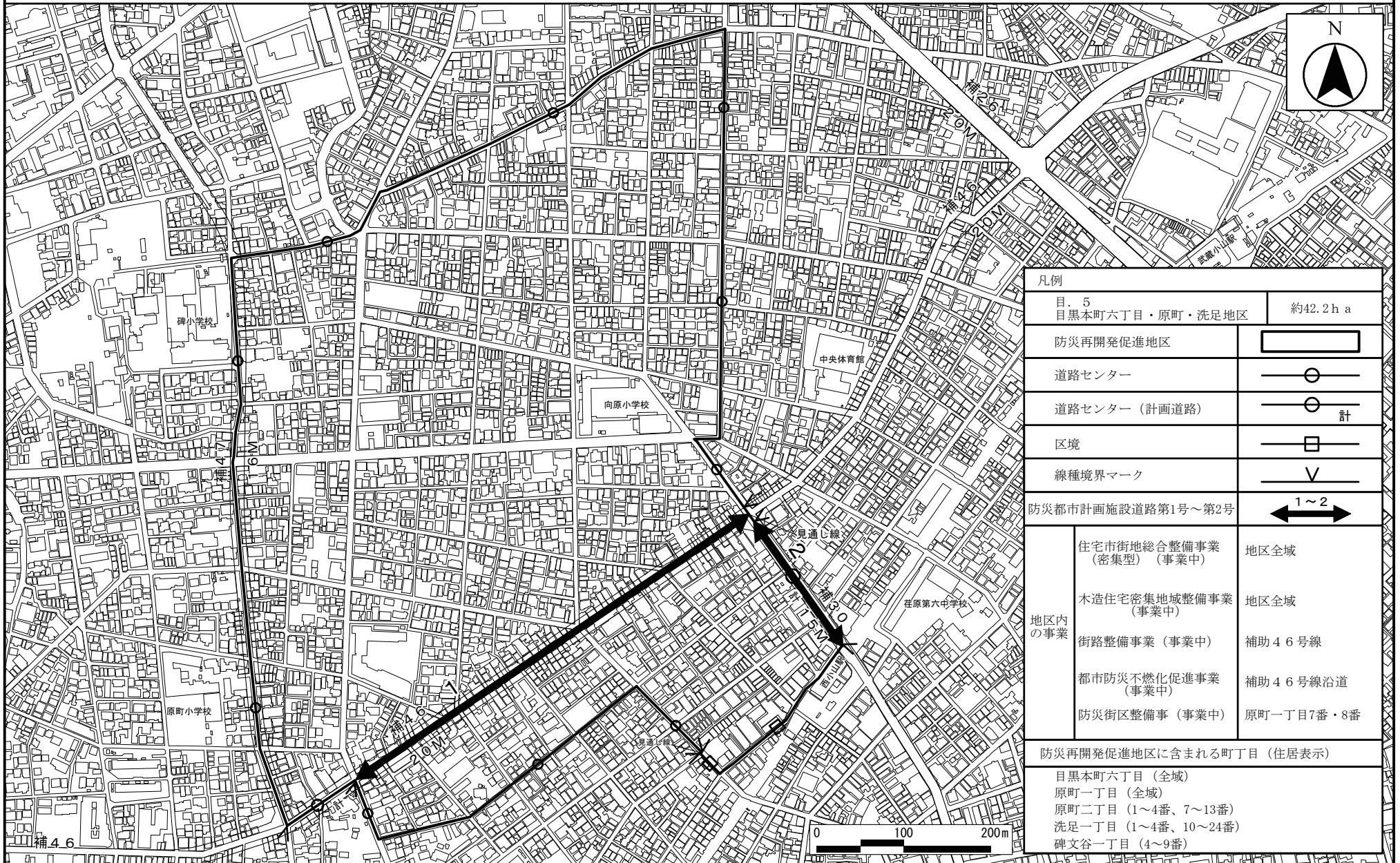
五本木地区（目．4）



凡例	
目．4 五本木地区	約14.6 h a
防災再開発促進地区	
道路センター	
鉄道の内側	鉄道内側
地境	
線種境界マーク	
防災再開発促進地区に含まれる町丁目（住居表示）	
五本木二丁目（24番の一部、25番、42～54番）	
五本木三丁目（全域）	



目黒本町六丁目・原町・洗足地区（目．5）



凡例		
目．5 目黒本町六丁目・原町・洗足地区	約42.2ha	
防災再開発促進地区		
道路センター		
道路センター（計画道路）	計	
区境		
線種境界マーク		
防災都市計画施設道路第1号～第2号	1～2	
地区内の事業	住宅市街地総合整備事業（密集型）（事業中）	地区全域
	木造住宅密集地域整備事業（事業中）	地区全域
	街路整備事業（事業中）	補助46号線
	都市防災不燃化促進事業（事業中）	補助46号線沿道
	防災街区整備事（事業中）	原町一丁目7番・8番
防災再開発促進地区に含まれる町丁目（住居表示）		

- 目黒本町六丁目（全域）
- 原町一丁目（全域）
- 原町二丁目（1～4番、7～13番）
- 洗足一丁目（1～4番、10～24番）
- 碑文谷一丁目（4～9番）