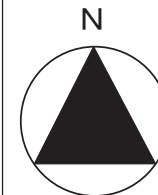
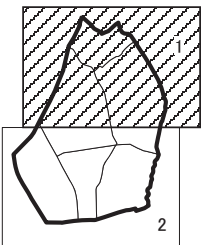


千駄木・向丘地区 (文. 1) (その1)

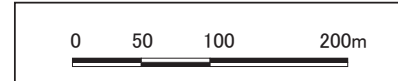


文. 1 千駄木・向丘地区	約91.0ha
防災再開発促進地区	
道路センター	
都市計画道路センター	
区境	
線種境界マーク	

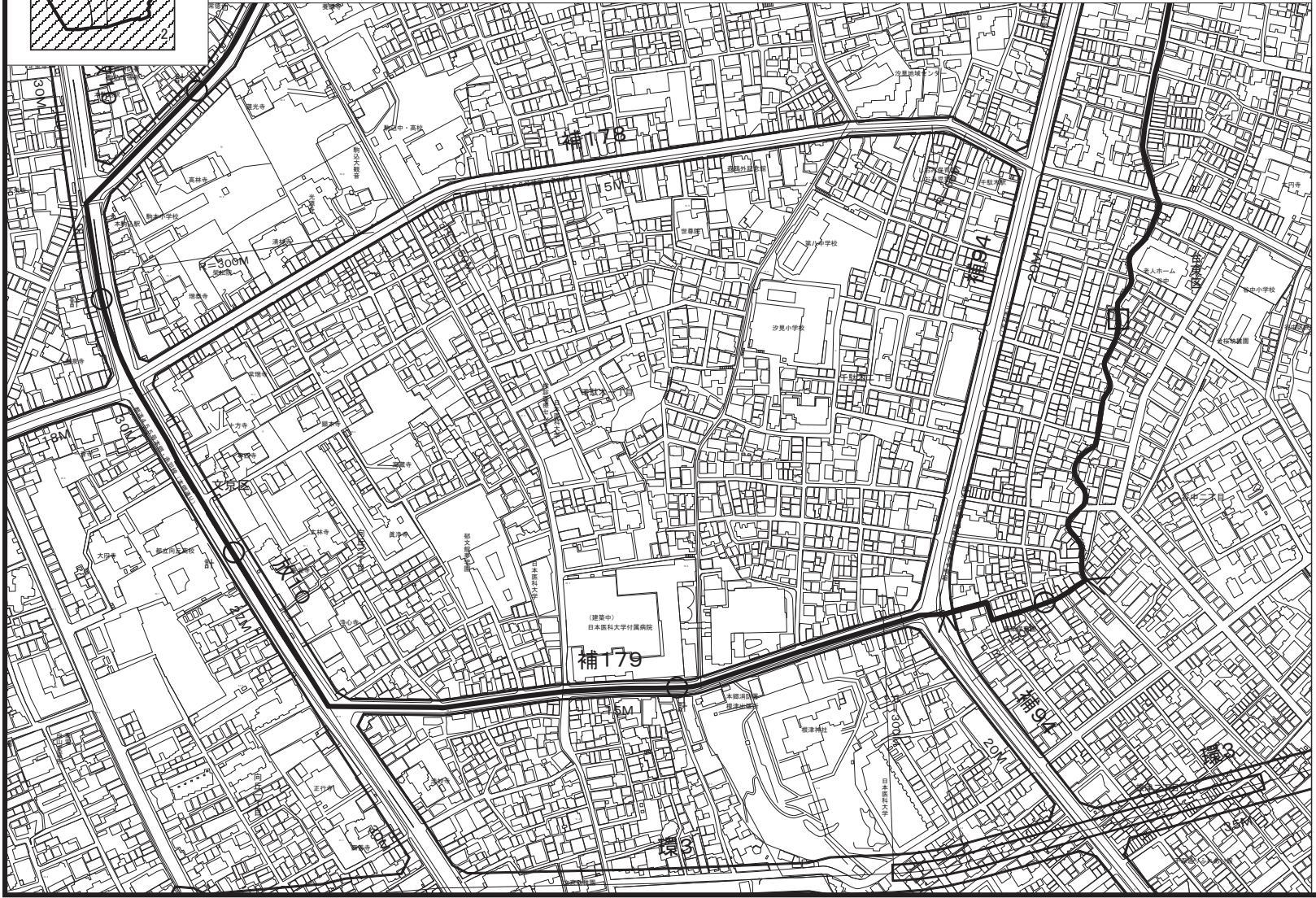

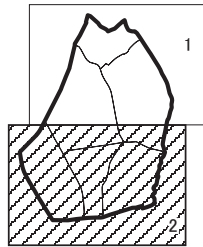


地区内の事業等	街路整備事業 (予定)	環状4号線
	街路整備事業 (一部完了)	補助93号線
	街路整備事業 (事業中)	補助94号線

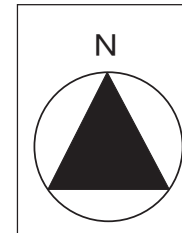
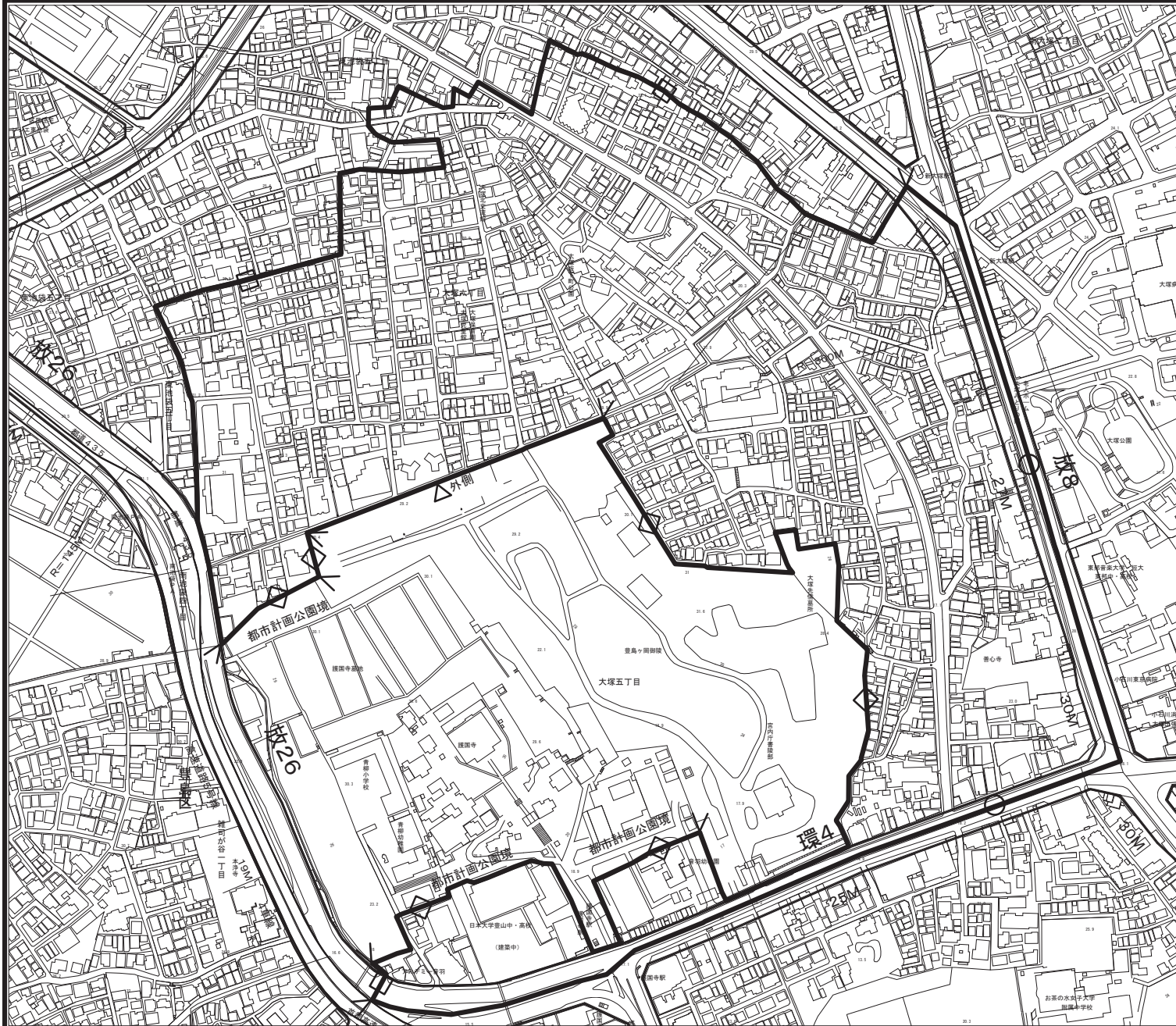
防災再開発促進地区に含まれる町丁目 (住居表示)
千駄木一丁目 (全域)
千駄木二丁目 (全域)
千駄木三丁目 (全域)
千駄木四丁目 (全域)
千駄木五丁目 (全域)
向丘二丁目 (14~39)



千駄木・向丘地区 (文. 1) (その2)



大塚五・六丁目地区（文. 2）



文. 2 大塚五・六丁目地区	約27.9ha				
防災再開発促進地区					
道路センター					
道路の外側	外側				
区境					
地境					
線種境界マーク					
地区内の事業等	<table border="1"> <tr> <td>街路整備事業（事業中）</td> <td>放射8号線</td> </tr> <tr> <td>街路整備事業（予定）</td> <td>環状4号線</td> </tr> </table>	街路整備事業（事業中）	放射8号線	街路整備事業（予定）	環状4号線
街路整備事業（事業中）	放射8号線				
街路整備事業（予定）	環状4号線				

防災再開発促進地区に含まれる町丁目（住居表示）
大塚五丁目（1～38番、40番の一部及び41番）
大塚六丁目（全域）

