




**三楽公園**  
**優先整備区域を表示する図面(参考)**  
**縮尺 二千五百分の一**

令和元年12月現在	種別	面積 (ha)
都市計画決定区域		0.42
開園区域		0.35
新規事業化区域		0.07

「この地図は、東京都知事の承認を受けて、東京都縮尺2,500分の1の地形図を複製して作成したものである。無断複製を禁ずる。(承認番号) 31都市基著第164号」

1:2,500

100

