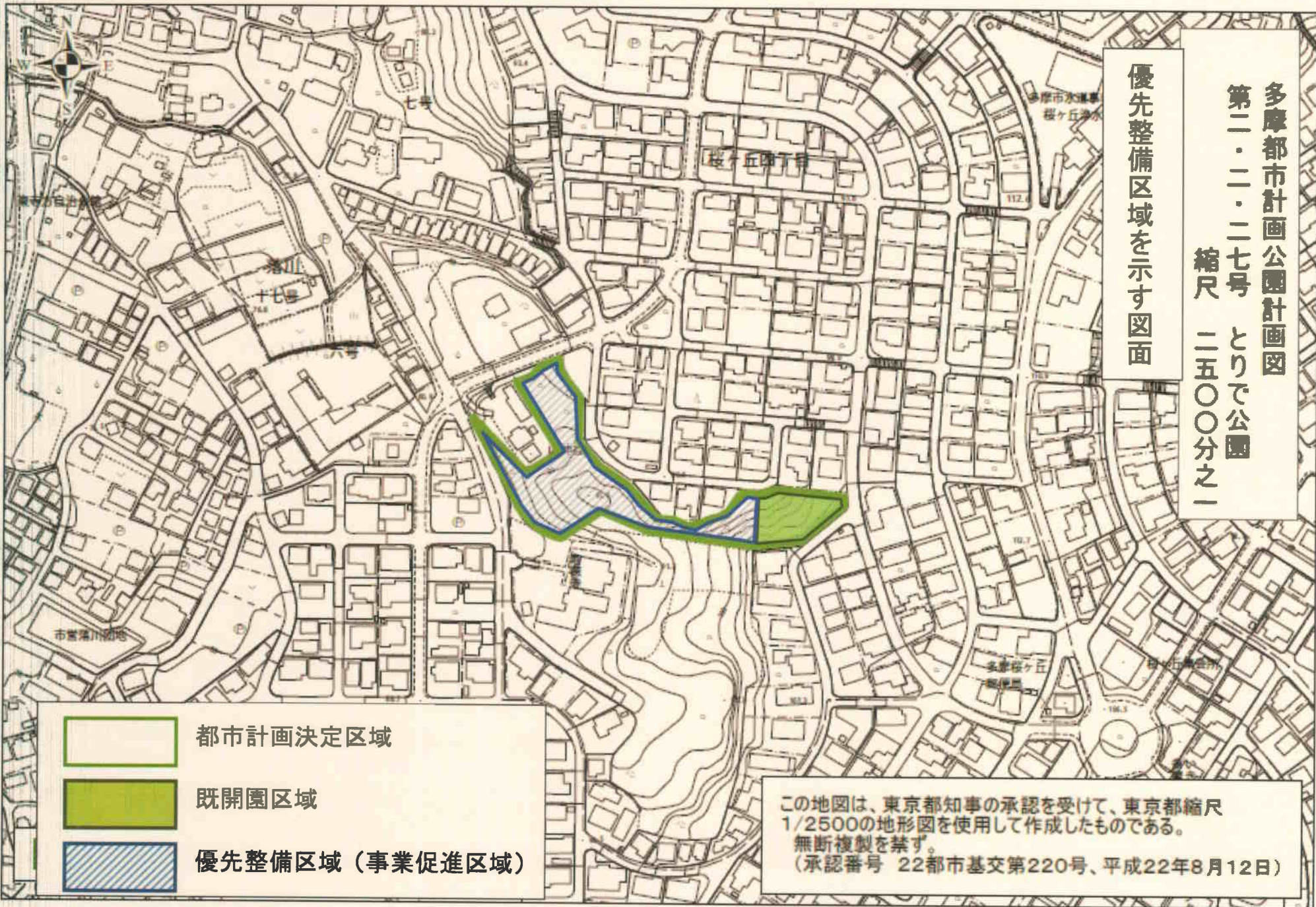





多摩都市計画公園計画図
第二・二・二七号 とりで公園
縮尺 二五〇〇分の一

優先整備区域を示す図面



-  都市計画決定区域
-  既開園区域
-  優先整備区域 (事業促進区域)

この地図は、東京都知事の承認を受けて、東京都縮尺 1/2500の地形図を使用して作成したものである。
無断複製を禁ず。
(承認番号 22都市基交第220号、平成22年8月12日)