

整備計画

平成 29 年 8 月

新宿ターミナル協議会

目次

1. 整備計画について	
(1) 作成の目的	1
(2) 実施する施策	1
2. 各施策の実施内容とスケジュール	
(1) 案内サインの改善	2
(2) バリアフリーの推進	5
(3) サービスの向上	9

1 整備計画について

(1) 作成の目的

基本ルールに基づいて実施する各施策の実施内容と時期を明確にし、関係者間で共有することを目的とする。

(2) 実施する施策

- 案内サインの改善
 - ・案内サインの整備

- バリアフリーの推進
 - ・エレベーターの整備
 - ・視覚障害者誘導用ブロックの整備
 - ・エレベーターに関する案内サインの整備
 - ・エレベーター・階段マップの配布

- サービスの向上
 - ・ターミナルマップの配布

2 各施策の実施内容

(1) 案内サインの改善

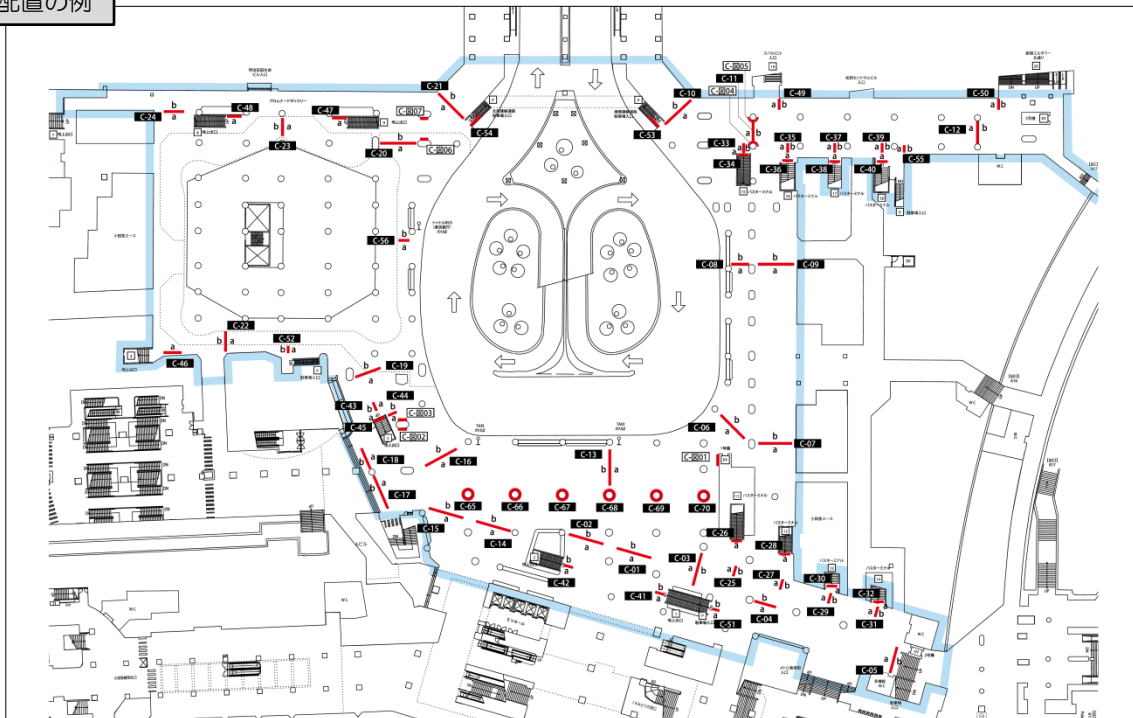
<案内サインの整備>

サイン計画に定めた案内サインの整備を、各管理者が実施する。
各管理者は、ターミナル全体で調整された整備手順に合わせて整備を実施する。
また、視認性の向上のため、サイン照明のLED化を推進する。

【サイン計画】

- 各サインの配置、表示内容の詳細は、別途「サイン計画」として定める。

配置の例



表示内容の例

レイアウト基本図 (S=1/10)

器具外形寸法H450×W800 (和文文字高70, 140)

器具外形寸法H450×W800 (和文文字高70, 140)

器具外形寸法H450×W800 (和文文字高70, 140)

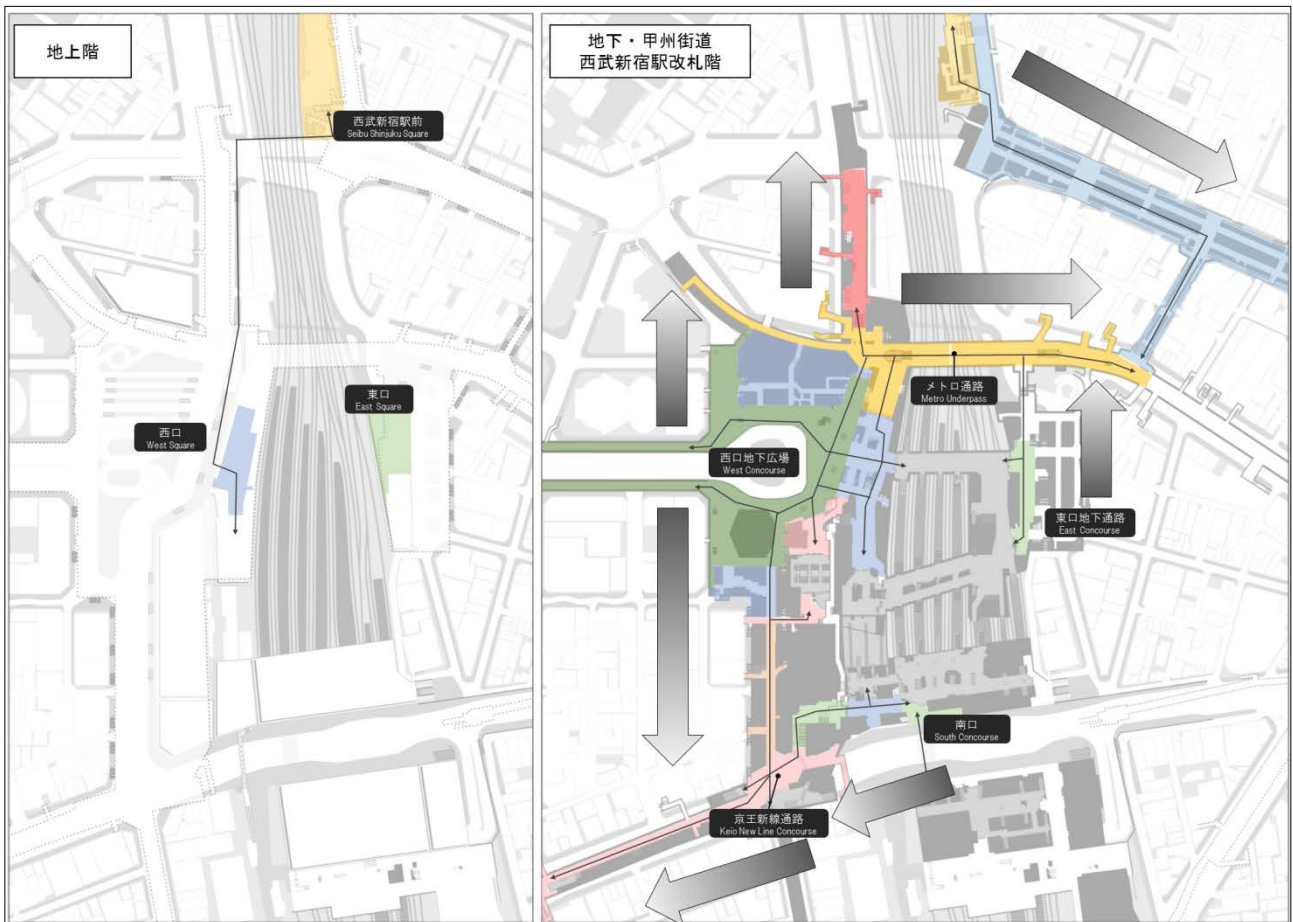
器具外形寸法H450×W800 (和文文字高70, 140)

【整備手順とスケジュール】

○整備手順の基本的な考え方

- ・サインシステムの核となる「結節空間」を優先的に整備
- ・案内の連続性の確保に配慮し、隣接する区域を順に整備
- ・連続する動線に対するサインは、可能な限り短期間に整備
- ・原則として、ターミナル全体で調整された整備手順に合わせて整備

整備手順のイメージ



○整備スケジュール

結節空間	場所 (サイン計画での工区名称)	2017年度									2018年度		2019年度	2020年度	
		8月	9月	10月	11月	12月	1月	2月	3月	4-9月	10-3月				
地下広場 西口	小田急西口地上改札付近(小田急④)														
	西口地下広場(建設局)			漏水対策工事と調整しながら実施											
	小田急西口地下改札付近(小田急①)														
	京王西口付近(京王①)														
通路	小田急エース南館(小田急③)														
	京王百貨店口付近(京王②)														
	京王モール(京王モール)														
南口	京王新線口付近(京王③)														
	JR南口付近(JR②③)														
地下通路 東口	小田急南口改札付近(小田急⑤)														
	JR東口地上階(JR①')														
通路 メトロ口	JR東口・中央東口付近 (JR①、ルミネ)														
	大江戸線新宿西口駅(交通局)														
	丸ノ内線西側改札付近(メトロ①)														
西武新宿 駅前	丸ノ内線東側改札付近(メトロ②)														
	新宿サブナード(サブナード)														
路上(その他)	西武新宿駅(西武)														

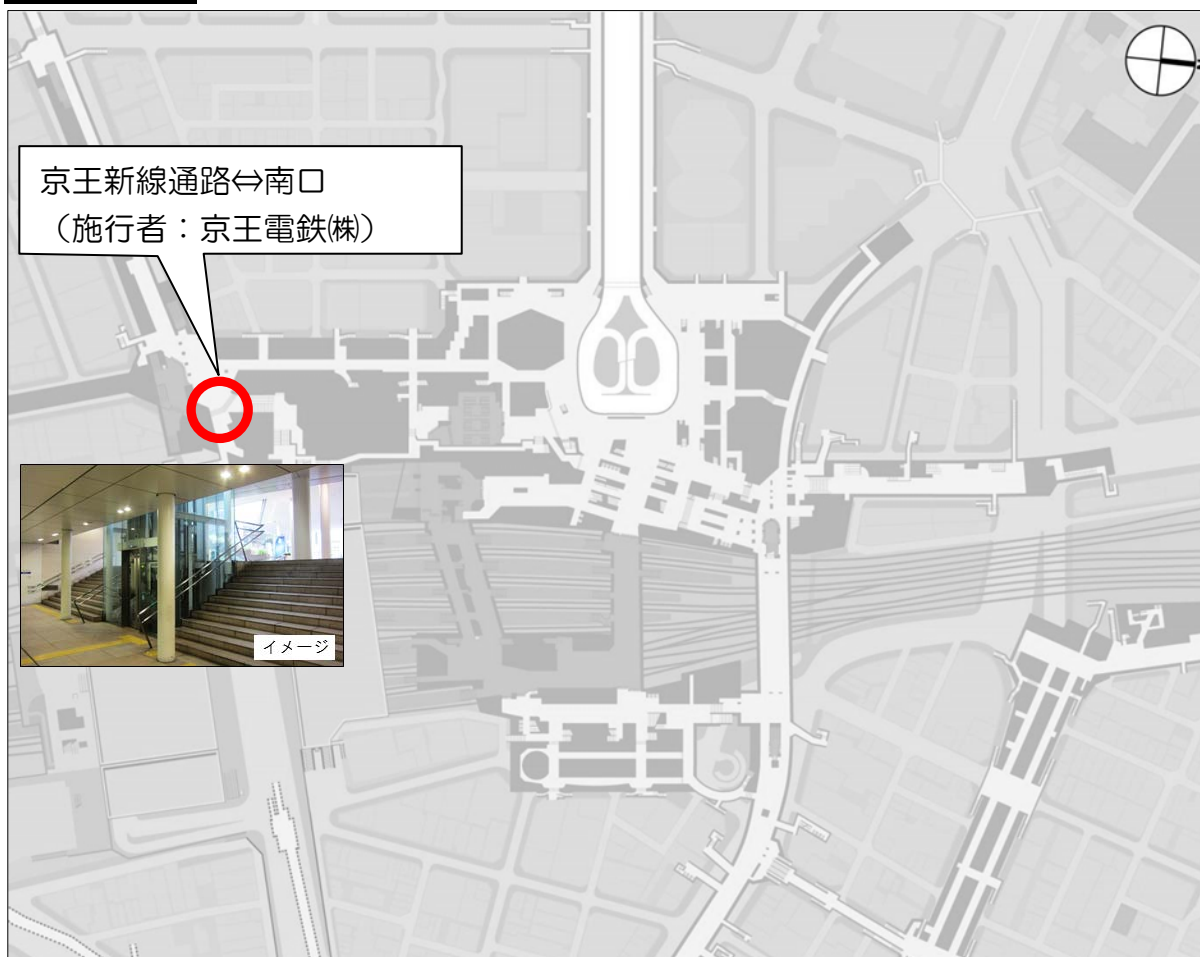
工事実施に向けた準備

(2) バリアフリーの推進

<エレベーターの整備>

主な乗換経路上の段差を解消するため、エレベーターを整備する。

【整備箇所】



【整備スケジュール】

	2017年度	2018年度	2019年度	2020年度
京王新線通路  南口		 設計・工事		

<視覚障害者誘導用ブロックの整備>

主な乗換経路となっている箇所について、視覚障害者誘導用ブロックを連続して設置する。

【整備箇所】



【整備スケジュール】

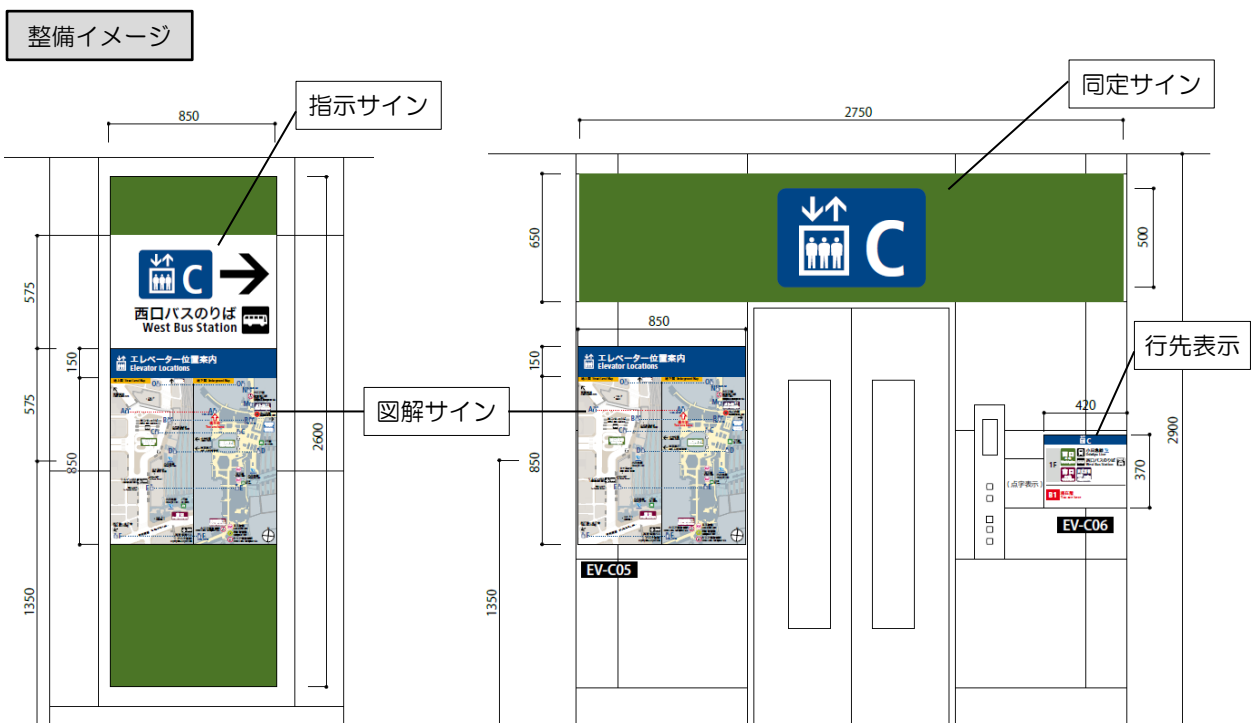
		2017年度	2018年度	2019年度	2020年度
I	西口 ⇄ 西武新宿駅（地上）		設計・工事		
II	メトロ通路 ⇄ 西武新宿駅（地下）	設計 工事			

＜エレベーターに関する案内サインの整備＞

段差に対する迂回経路の案内を充実させるため、エレベーターに関する案内サインを独立したサインシステム（サブシステム）として整備する。調整された整備内容に基づき、各管理者が整備する。

【基本的な考え方】

- 乗り換えやターミナル内の移動に使用されるエレベーターに通し記号を付け、図解サイン、指示サイン、同定サインにより案内する。
- 遠くからでも視認できるように、可能な限り大きな文字を使用する。
- エレベーターの行先を明示する。



【整備の進め方】

- 各サインの配置、表示内容の詳細は、別途「エレベーターサイン計画」として定める。
- 可能な限り、案内サインの整備と同時期に整備する。

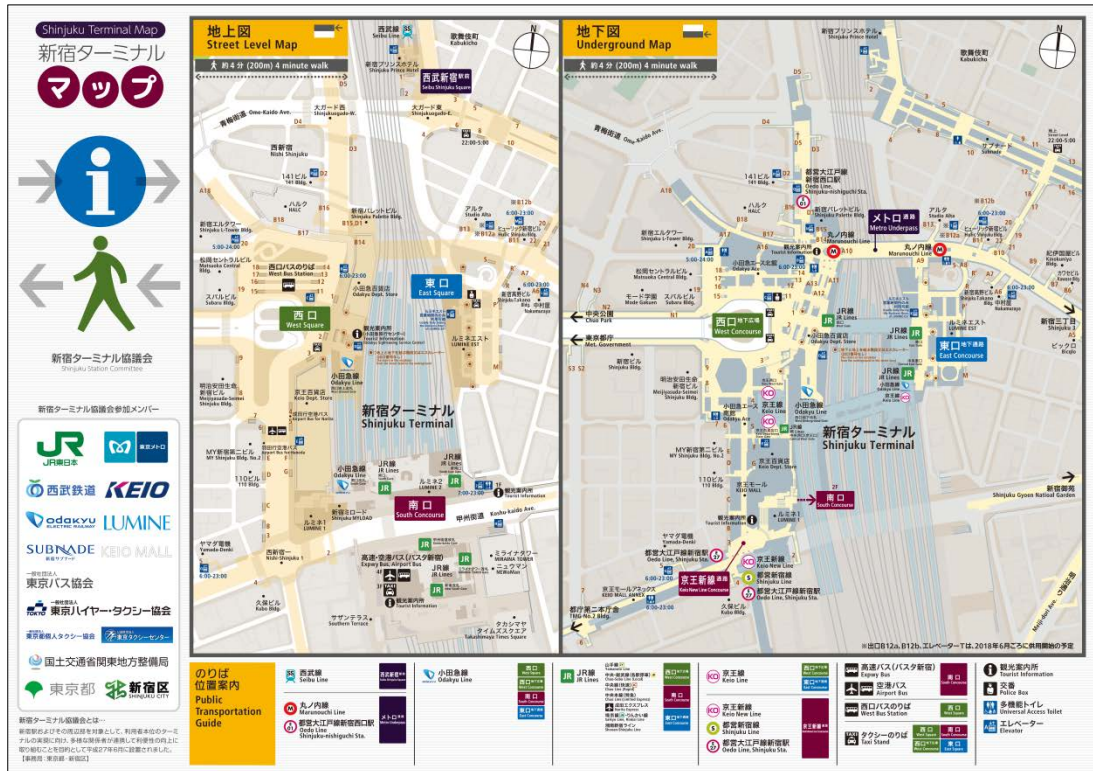
(3) サービスの向上

＜ターミナルマップの配布＞

2017年度第2四半期から配布予定

各事業者により、パンフレットラックや案内所等で、ターミナルマップを印刷・配布する。

【マップの仕様】



<マップの更新>

掲載する情報の更新を2年に1回程度、新宿区が実施し、更新したデータを各事業者に提供する。

【スケジュール】

	2017年度	2018年度	2019年度	2020年度	2021年度

印刷・配布

更新

印刷・配布

更新