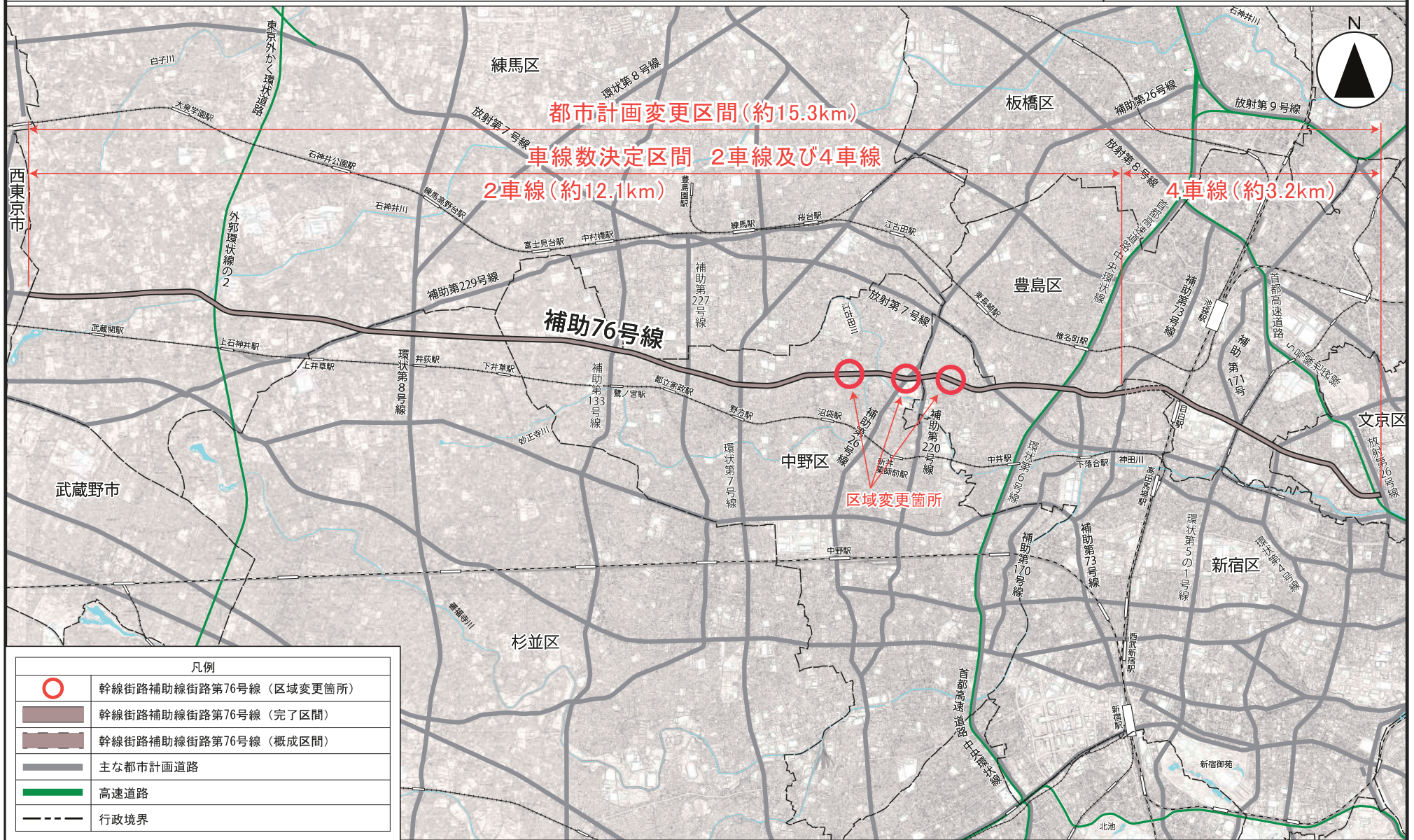


東京都市計画道路幹線街路補助線街路第76号線 位置図

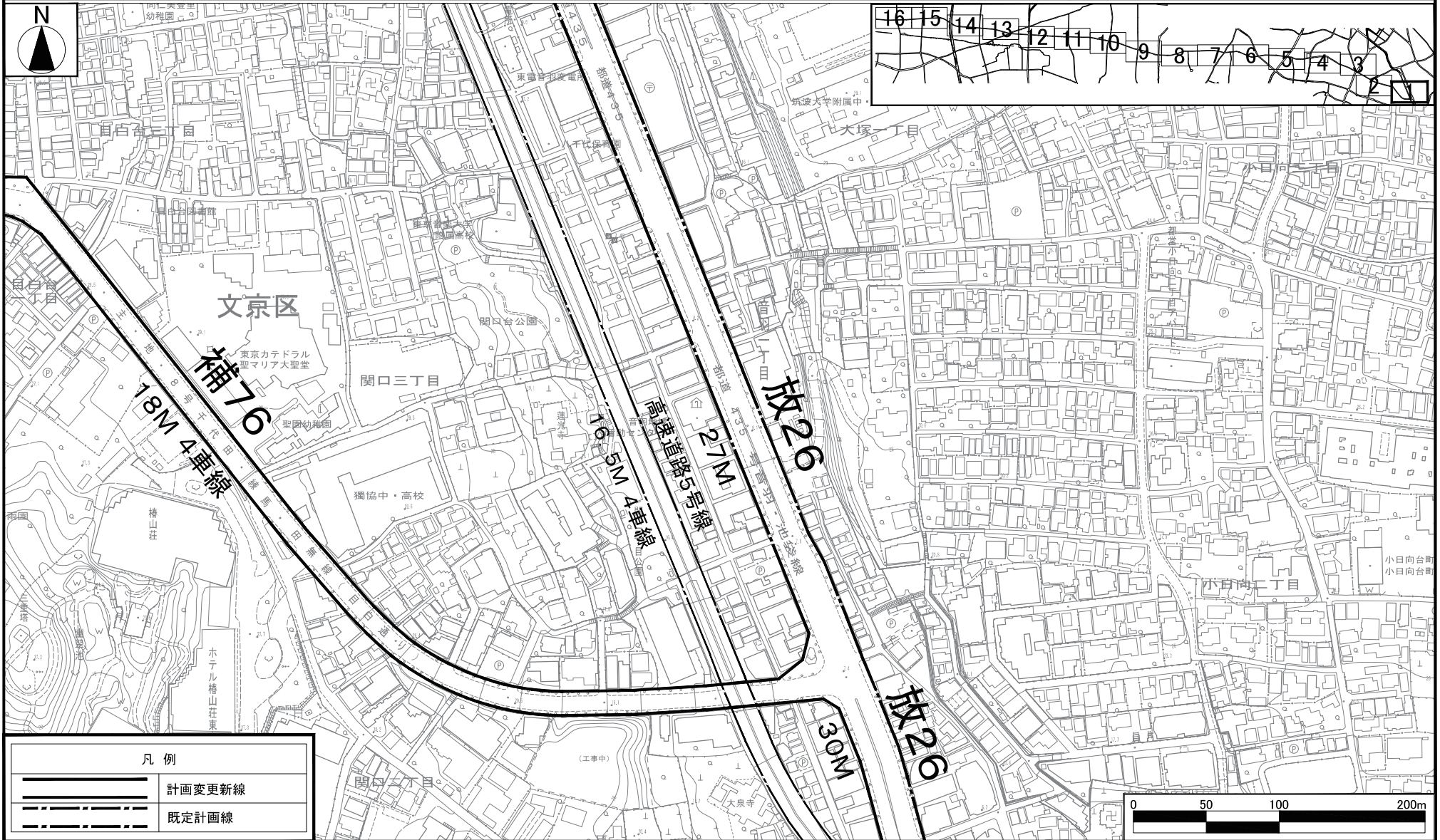
[東京都決定]



この地図は、国土地理院長の承認(平成24関公第269号)を得て作成した東京都地形図(S=1:2, 500)を使用(5都市基交第330号)して作成したものである。無断複製を禁ずる。
 (承認番号) 5都市基街都第27号、令和5年4月25日
 この図面は、平成29年に実施した航空測量をもとに作成されているため、現在の土地利用が反映されていない場合がある。

東京都市計画道路幹線街路補助線街路第76号線 計画図 1

[東京都決定]



この地図は、国土地理院長の承認（平29国関公第444号）を得て作成した東京都地形図（S=1:2,500）を使用（5都市基交第330号）して作成したものである。無断複製を禁ずる。
 （承認番号）5都市基街都第27号、令和5年4月25日
 この図面は平成29年に実施した航空測量をもとに作成されているため、現在の土地利用が反映されていない場合がある。

東京都市計画道路幹線街路補助線街路第76号線 計画図 2

[東京都決定]



この地図は、国土地理院長の承認（平29国関公第444号）を得て作成した東京都地形図（S=1:2,500）を使用（5都市基交第330号）して作成したものである。無断複製を禁ずる。
 （承認番号）5都市基街都第27号、令和5年4月25日
 この図面は平成29年に実施した航空測量をもとに作成されているため、現在の土地利用が反映されていない場合がある。

東京都市計画道路幹線街路補助線街路第76号線 計画図 3

[東京都決定]



この地図は、国土地理院長の承認（平29国関公第444号）を得て作成した東京都地形図（S=1:2,500）を使用（5都市基交第330号）して作成したものである。無断複製を禁ずる。
 （承認番号）5都市基街都第27号、令和5年4月25日
 この図面は平成29年に実施した航空測量をもとに作成されているため、現在の土地利用が反映されていない場合がある。

東京都市計画道路幹線街路補助線街路第76号線 計画図 4

[東京都決定]



この地図は、国土地理院長の承認（平29国関公第444号）を得て作成した東京都地形図（S=1:2,500）を使用（5都市基交第330号）して作成したものである。無断複製を禁ずる。
 （承認番号）5都市基街都第27号、令和5年4月25日
 この図面は平成29年に実施した航空測量をもとに作成されているため、現在の土地利用が反映されていない場合がある。

東京都市計画道路幹線街路補助線街路第76号線 計画図 5

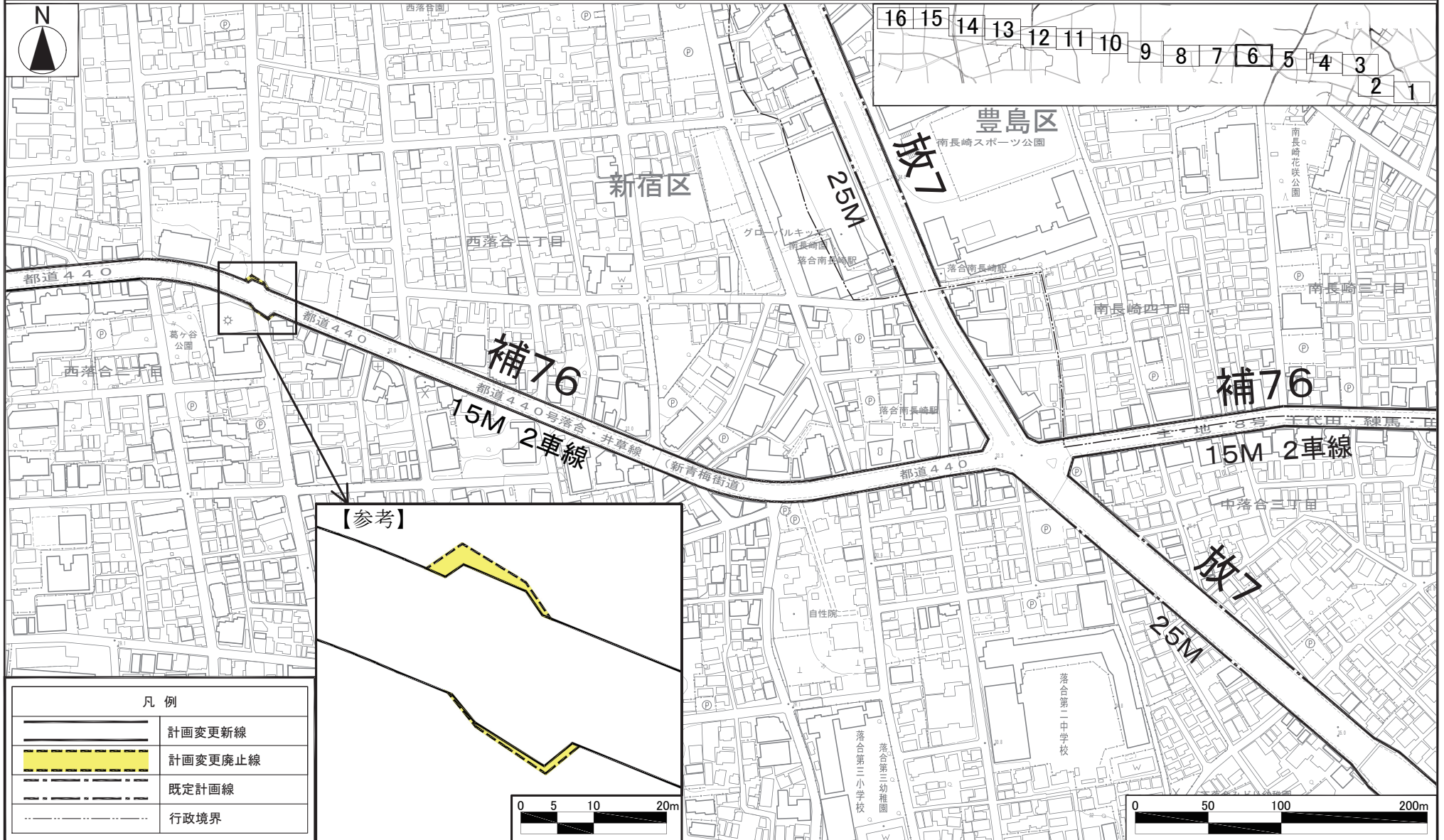
[東京都決定]



この地図は、国土地理院長の承認（平29国関公第444号）を得て作成した東京都地形図（S=1:2,500）を使用（5都市基交第330号）して作成したものである。無断複製を禁ずる。
 （承認番号）5都市基街都第27号、令和5年4月25日
 この図面は平成29年に実施した航空測量をもとに作成されているため、現在の土地利用が反映されていない場合がある。

東京都市計画道路幹線街路補助線街路第76号線 計画図 6

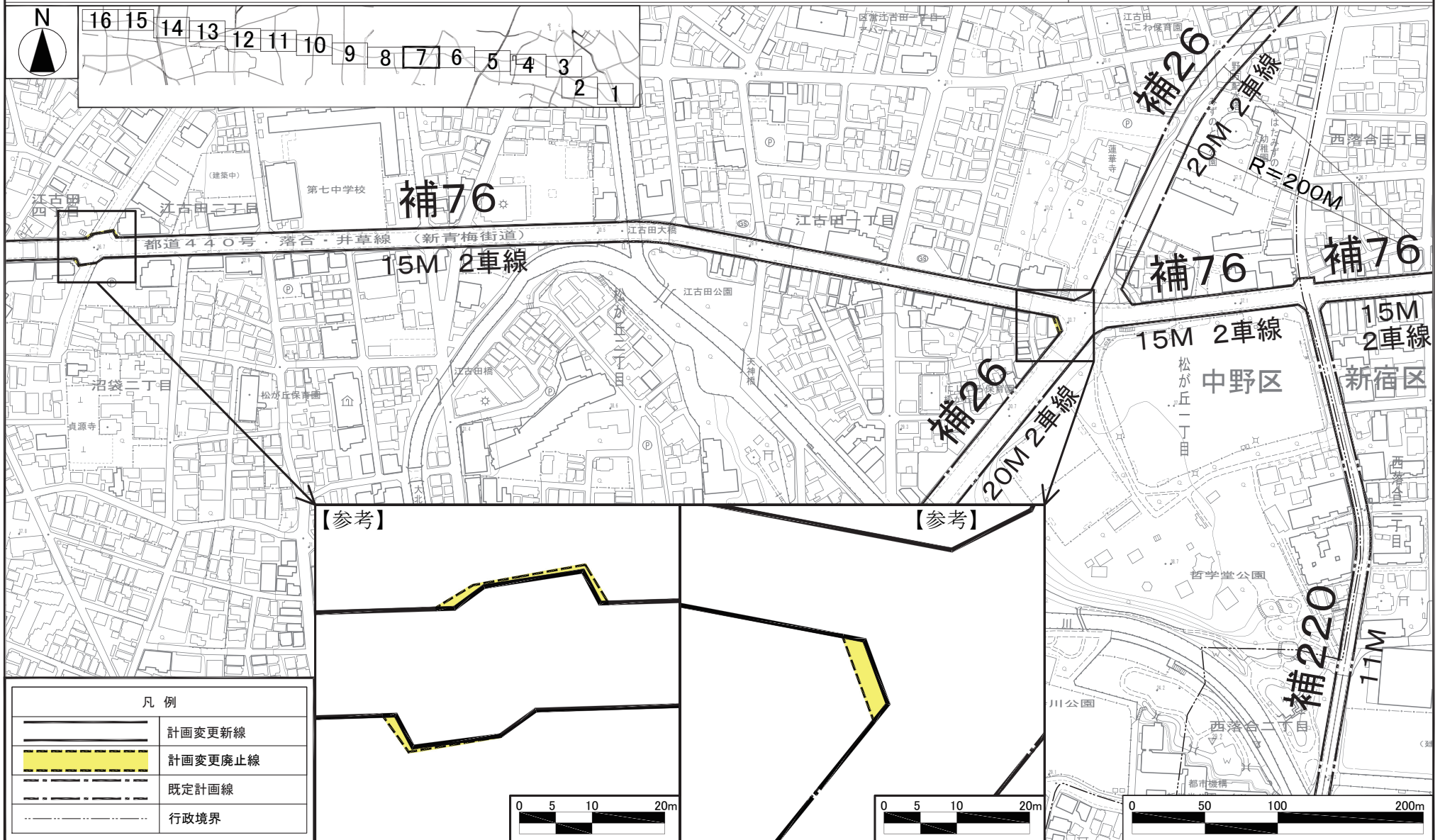
[東京都決定]



この地図は、国土地理院長の承認（平29国関公第444号）を得て作成した東京都地形図（1：2,500）を使用（4都市基交第489号）して作成したものである。無断複製を禁ずる。
 (承認番号) 4都市基街都第130号、令和4年7月11日
 この図面は平成29年に実施した航空測量をもとに作成されているため、現在の土地利用が反映されていない場合がある。

東京都市計画道路幹線街路補助線街路第76号線 計画図 7

[東京都決定]



この地図は、国土地理院長の承認（平29国関公第444号）を得て作成した東京都地形図（1：2,500）を使用（4都市基交第489号）して作成したものである。無断複製を禁ずる。
 (承認番号) 4都市基街都第130号、令和4年7月11日
 この図面は平成29年に実施した航空測量をもとに作成されているため、現在の土地利用が反映されていない場合がある。

東京都市計画道路幹線街路補助線街路第76号線 計画図 8

[東京都決定]

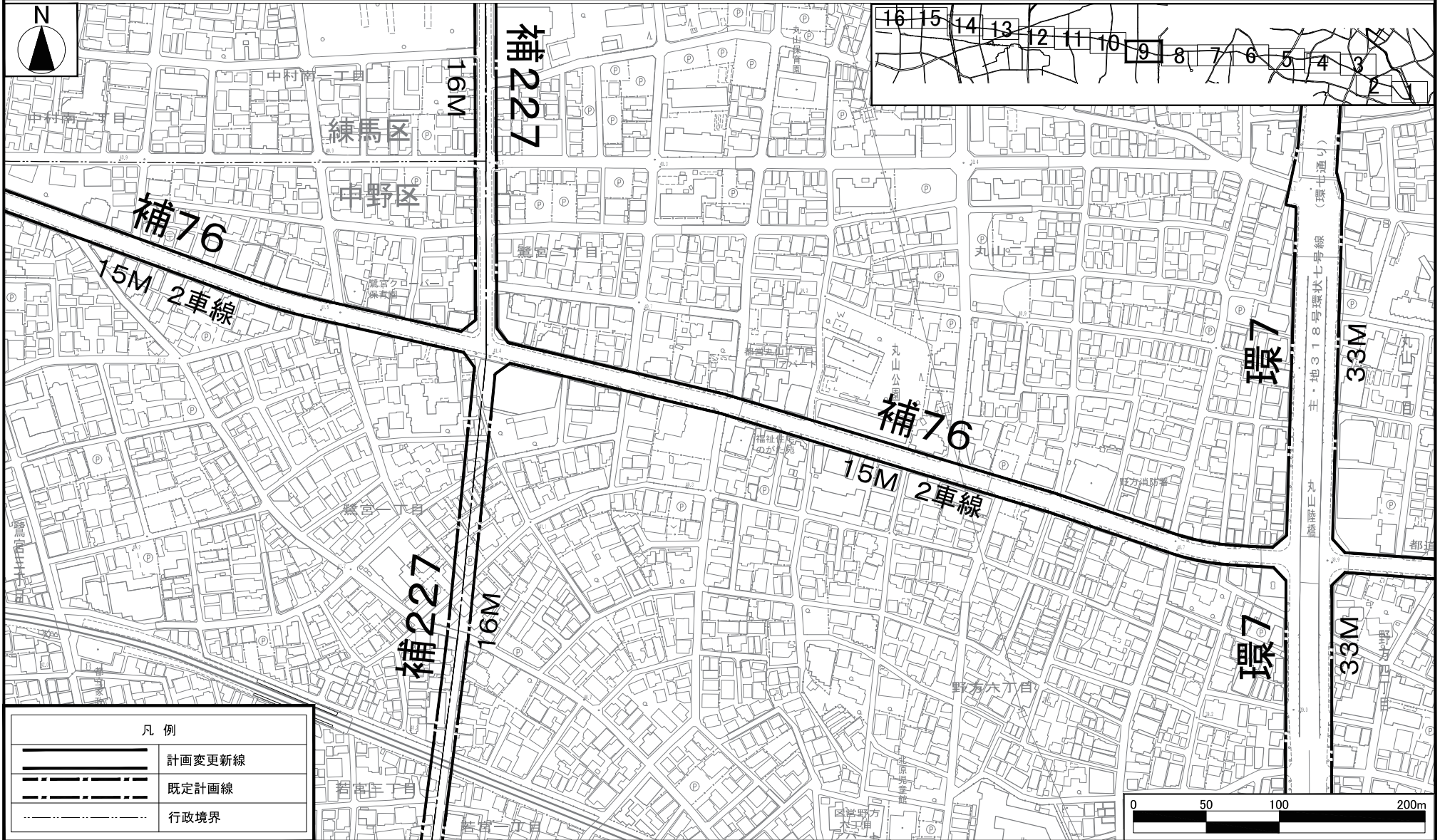


凡例	
	計画変更新線
	既定計画線

この地図は、国土地理院長の承認（平29国関公第444号）を得て作成した東京都地形図（S=1:2,500）を使用（5都市基交第330号）して作成したものである。無断複製を禁ずる。
 （承認番号）5都市基街都第27号、令和5年4月25日
 この図面は平成29年に実施した航空測量をもとに作成されているため、現在の土地利用が反映されていない場合がある。

東京都市計画道路幹線街路補助線街路第76号線 計画図 9

[東京都決定]



凡例	
	計画変更新線
	既定計画線
	行政境界

この地図は、国土地理院長の承認（平29国関公第444号）を得て作成した東京都地形図（S=1:2,500）を使用（5都市基交第330号）して作成したものである。無断複製を禁ずる。
 （承認番号）5都市基街第27号、令和5年4月25日
 この図面は平成29年に実施した航空測量をもとに作成されているため、現在の土地利用が反映されていない場合がある。

東京都市計画道路幹線街路補助線街路第76号線 計画図 10

[東京都決定]



この地図は、国土地理院長の承認（平29国関公第444号）を得て作成した東京都地形図（S=1:2,500）を使用（5都市基交第330号）して作成したものである。無断複製を禁ずる。
 （承認番号）5都市基街都第27号、令和5年4月25日
 この図面は平成29年に実施した航空測量をもとに作成されているため、現在の土地利用が反映されていない場合がある。

東京都市計画道路幹線街路補助線街路第76号線 計画図 11

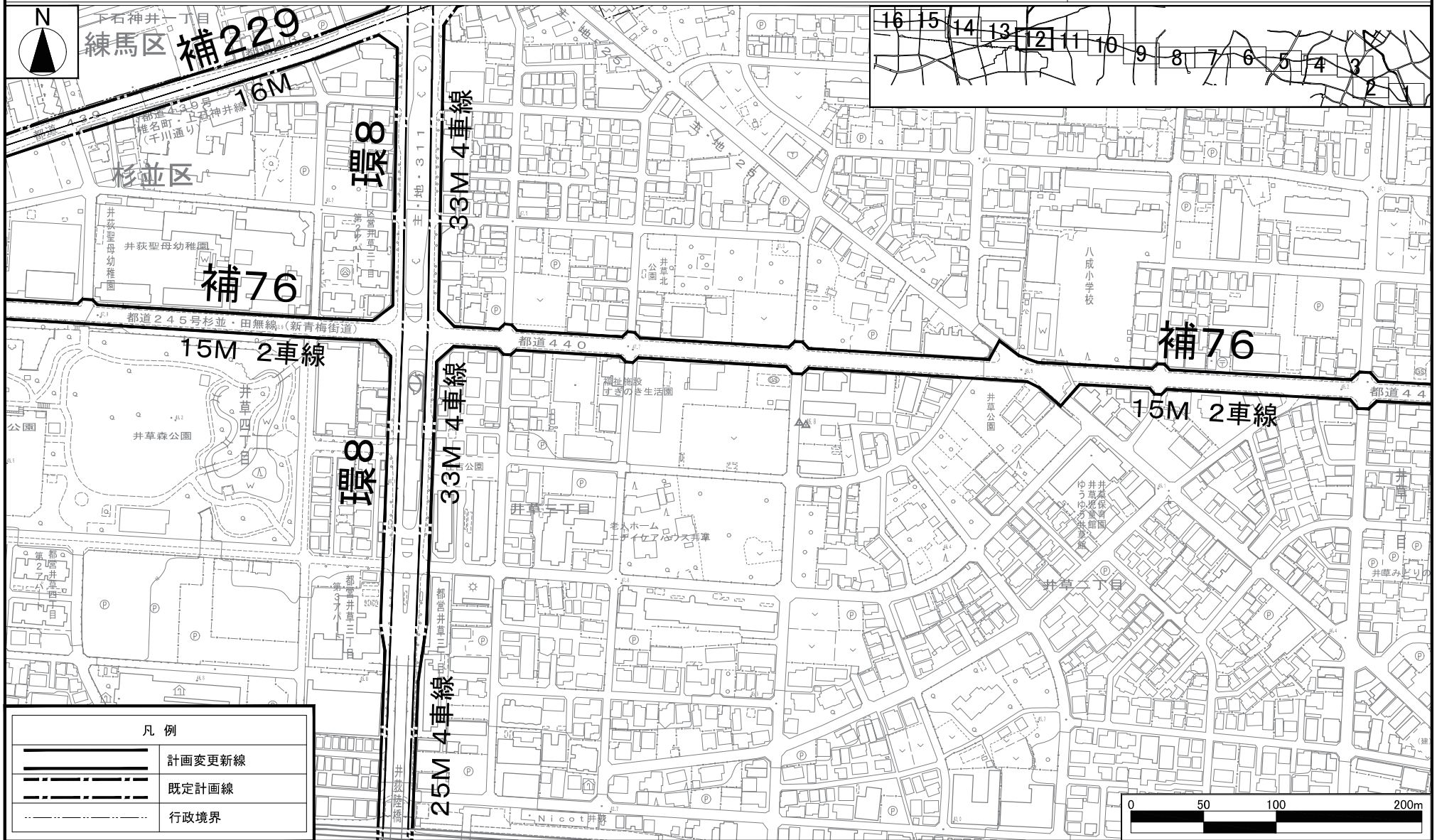
[東京都決定]



この地図は、国土地理院長の承認（平29国関公第444号）を得て作成した東京都地形図（S=1：2,500）を使用（5都市基交第330号）して作成したものである。無断複製を禁ずる。
 （承認番号）5都市基街都第27号、令和5年4月25日
 この図面は平成29年に実施した航空測量をもとに作成されているため、現在の土地利用が反映されていない場合がある。

東京都市計画道路幹線街路補助線街路第76号線 計画図 12

[東京都決定]



この地図は、国土地理院長の承認（平29国関公第444号）を得て作成した東京都地形図（S=1:2,500）を使用（5都市基交第330号）して作成したものである。無断複製を禁ずる。
 （承認番号）5都市基街都第27号、令和5年4月25日
 この図面は平成29年に実施した航空測量をもとに作成されているため、現在の土地利用が反映されていない場合がある。

東京都市計画道路幹線街路補助線街路第76号線 計画図 13

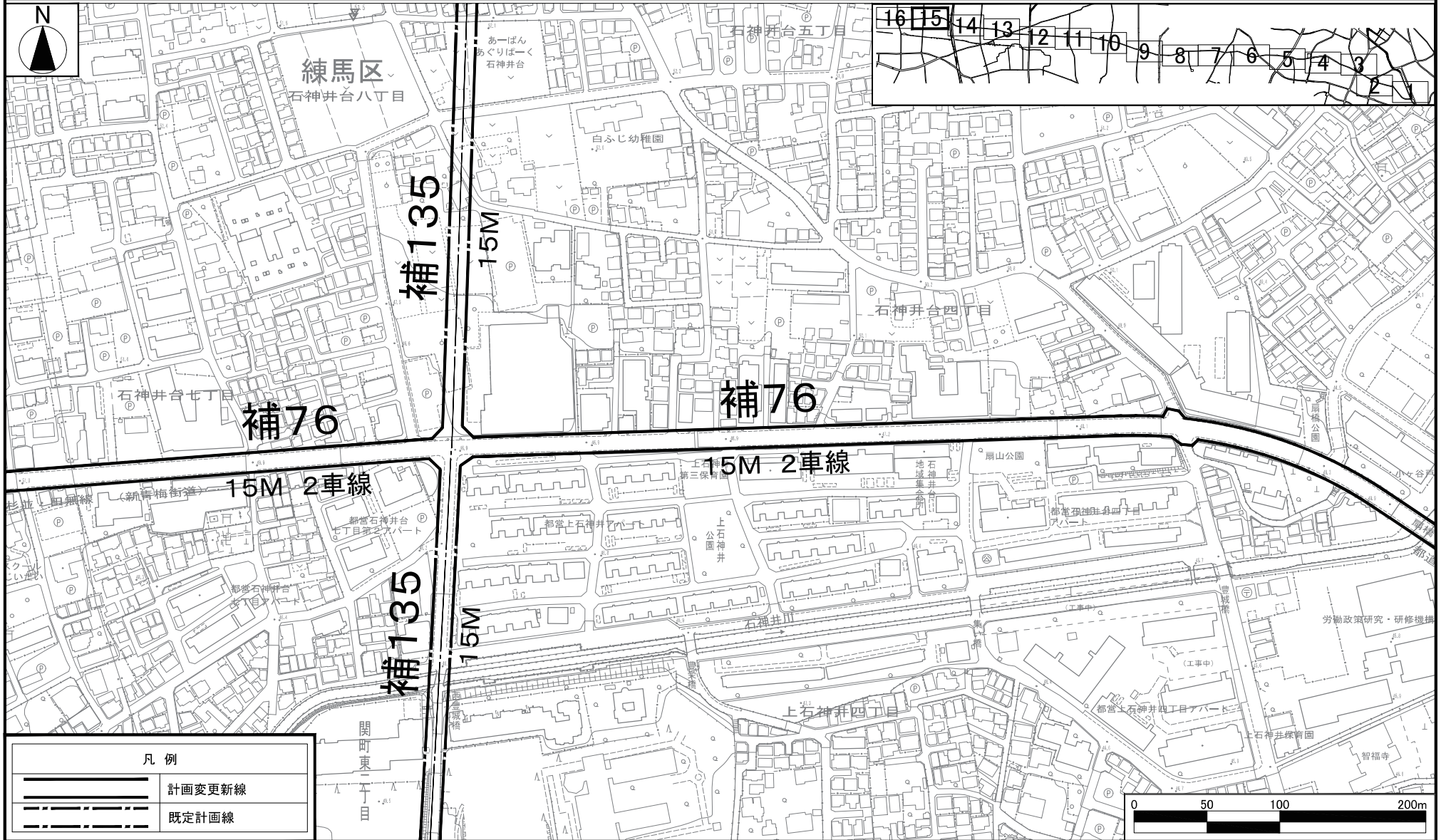
[東京都決定]



この地図は、国土地理院長の承認（平29国関公第444号）を得て作成した東京都地形図（S=1:2,500）を使用（5都市基交第330号）して作成したものである。無断複製を禁ずる。
 （承認番号）5都市基街都第27号、令和5年4月25日
 この図面は平成29年に実施した航空測量をもとに作成されているため、現在の土地利用が反映されていない場合がある。

東京都市計画道路幹線街路補助線街路第76号線 計画図 15

[東京都決定]

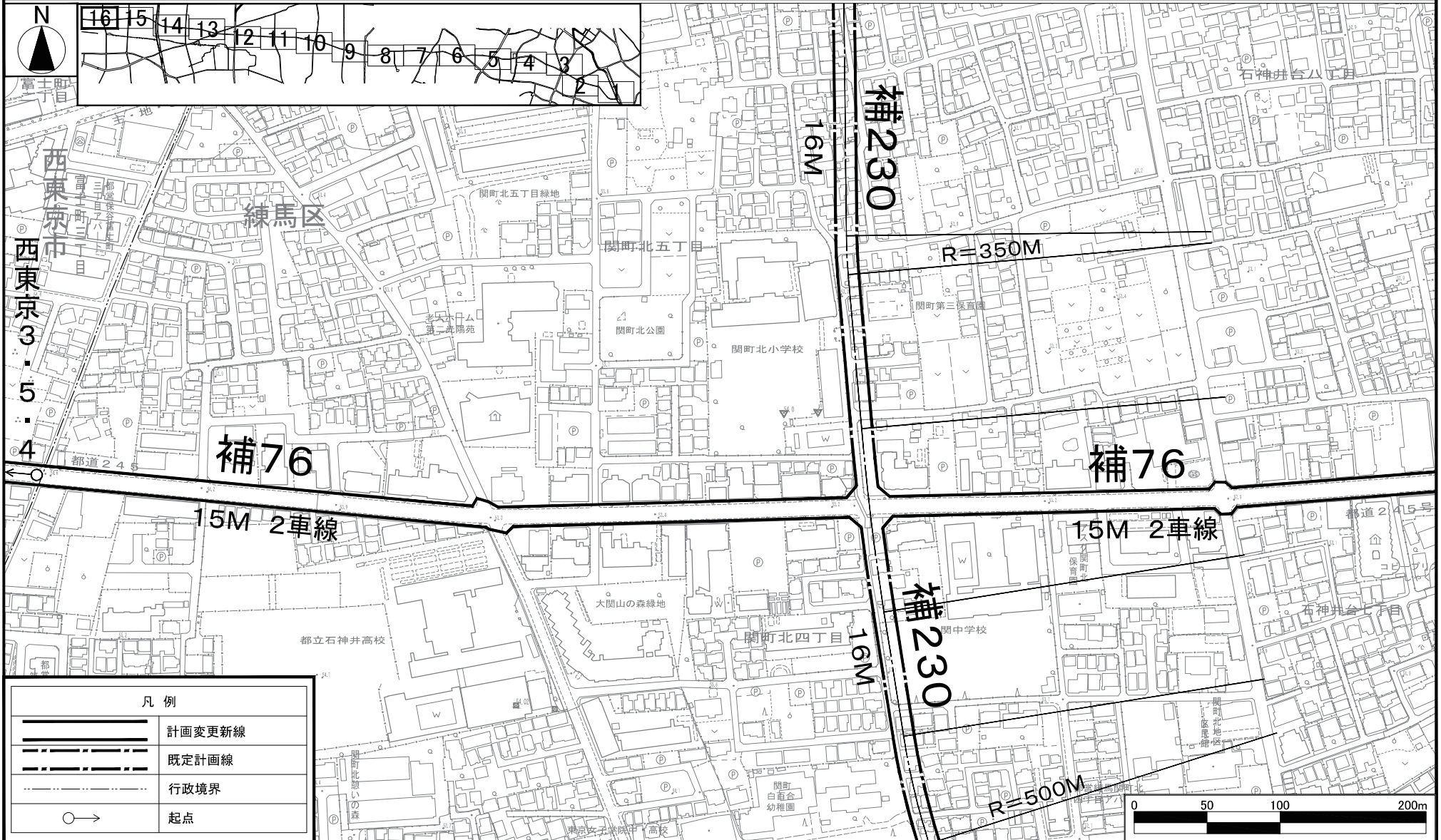


凡例	
	計画変更新線
	既定計画線

この地図は、国土地理院長の承認（平29国関公第444号）を得て作成した東京都地形図（S=1:2,500）を使用（5都市基交第330号）して作成したものである。無断複製を禁ずる。
 （承認番号）5都市基街都第27号、令和5年4月25日
 この図面は平成29年に実施した航空測量をもとに作成されているため、現在の土地利用が反映されていない場合がある。

東京都市計画道路幹線街路補助線街路第76号線 計画図 16

[東京都決定]



この地図は、国土地理院長の承認（平29国関公第444号）を得て作成した東京都地形図（S=1:2,500）を使用（5都市基交第330号）して作成したものである。無断複製を禁ずる。
 （承認番号）5都市基街都第27号、令和5年4月25日
 この図面は平成29年に実施した航空測量をもとに作成されているため、現在の土地利用が反映されていない場合がある。