

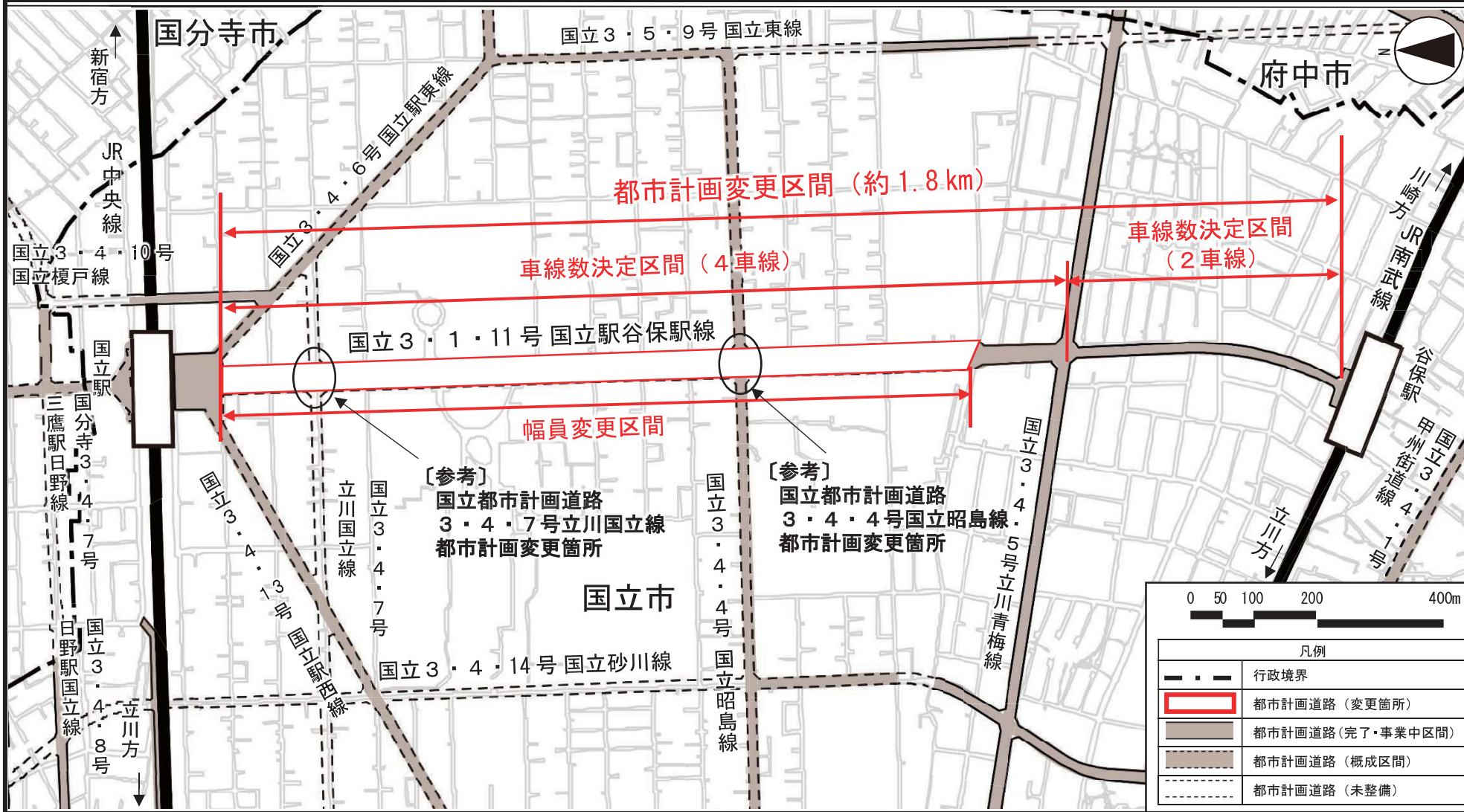
国立都市計画道路 3・1・11号国立駅谷保駅線 位置図

[東京都決定]

[参考] 国立都市計画道路 3・4・4号国立昭島線 位置図

[参考] 国立都市計画道路 3・4・7号立川国立線 位置図

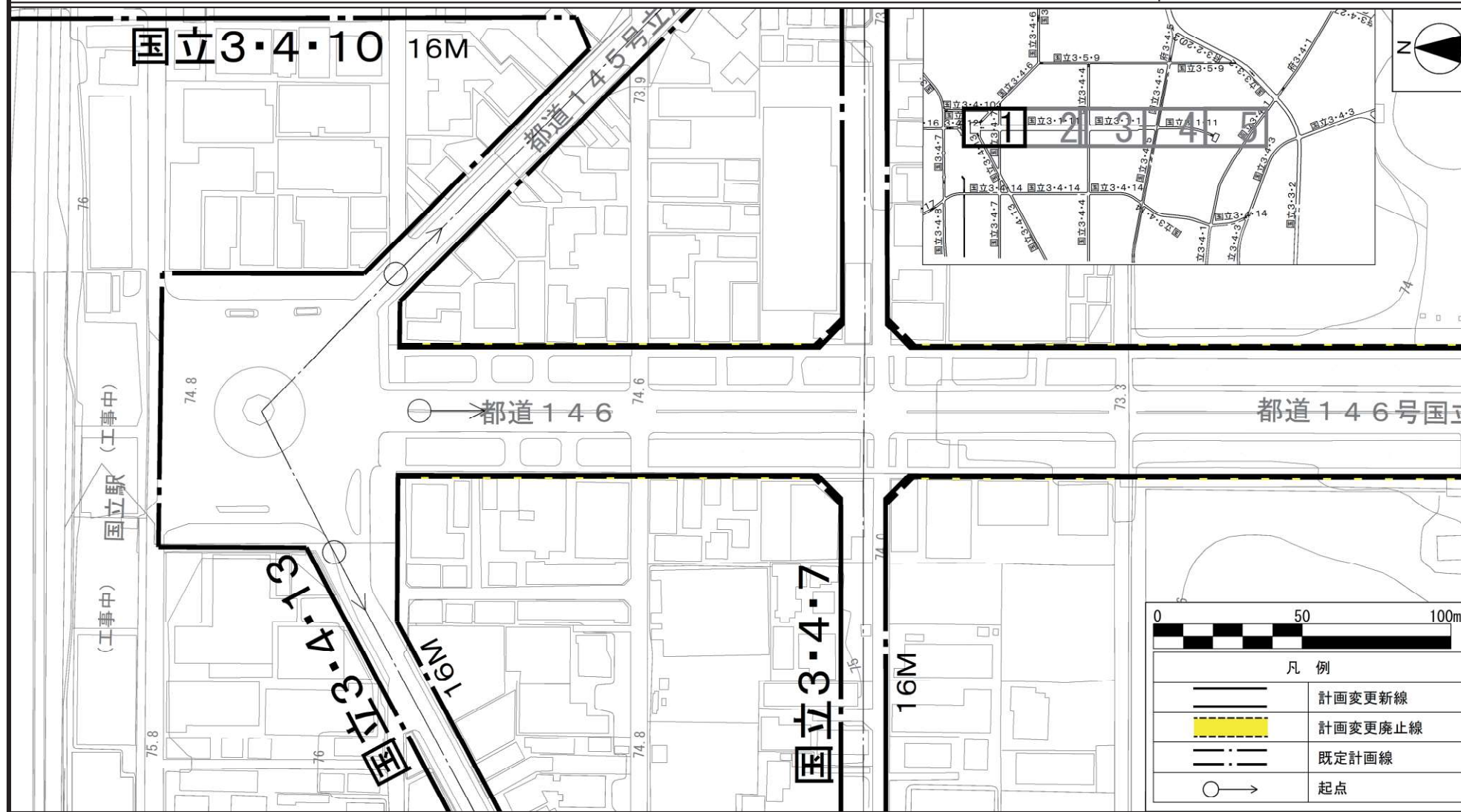
[国立市決定]



国立都市計画道路3・1・11号国立駅谷保駅線 計画図1 [東京都決定]

[参考] 国立都市計画道路3・4・7号立川国立線 計画図

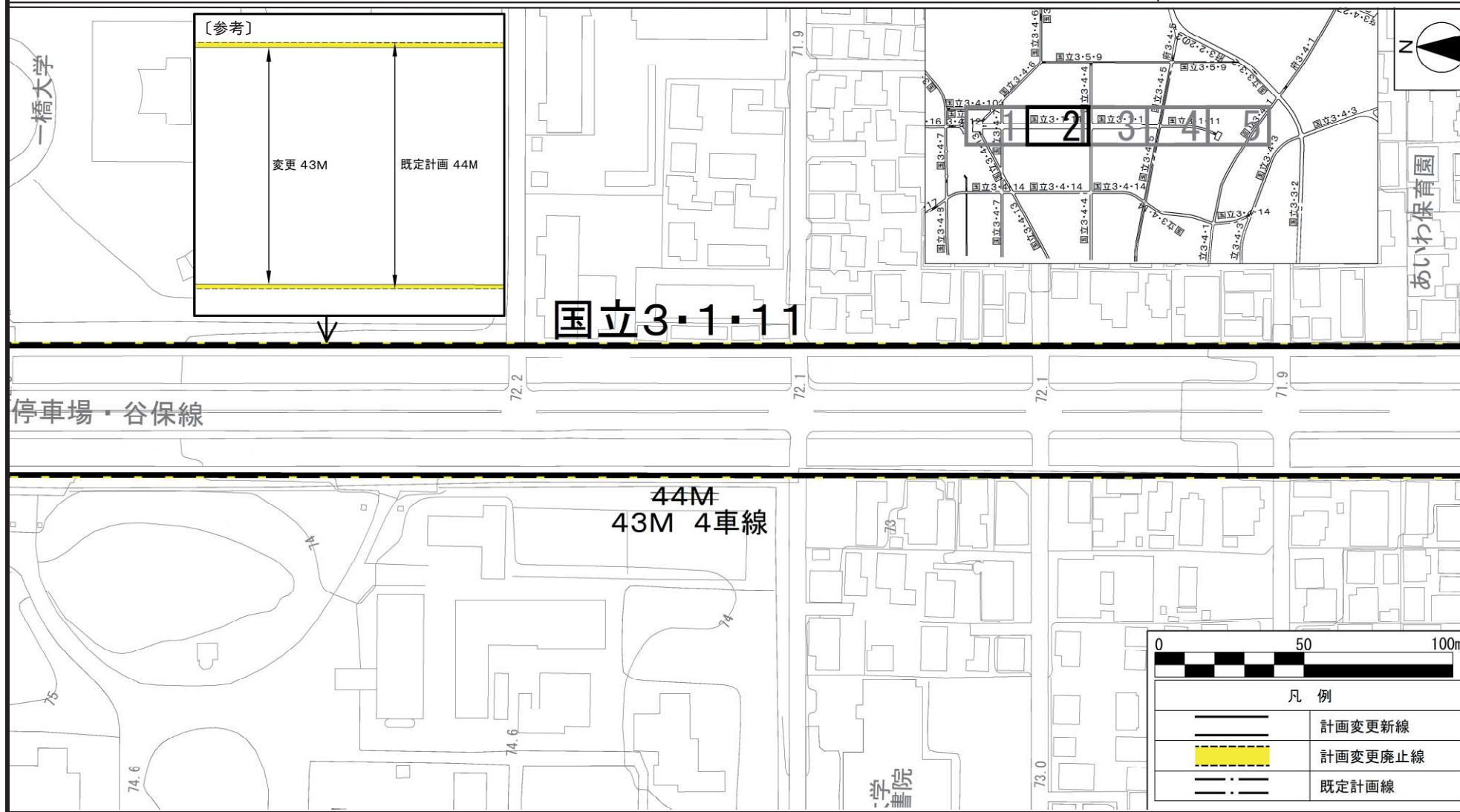
[国立市決定]



この地図は、国土地理院長の承認(平24関公第269号)を得て作成した東京都地形図(S=1:2,500)を使用(2都市基交第620号)して作成したものである。無断複製を禁ずる。
 (承認番号)2都市基街都第178号、令和2年9月16日
 この図面は、平成24年に実施した航空測量を基に作成されているため、現在の土地利用が反映されていない場合がある。

国立都市計画道路 3・1・11 号国立駅谷保駅線 計画図 2

[東京都決定]

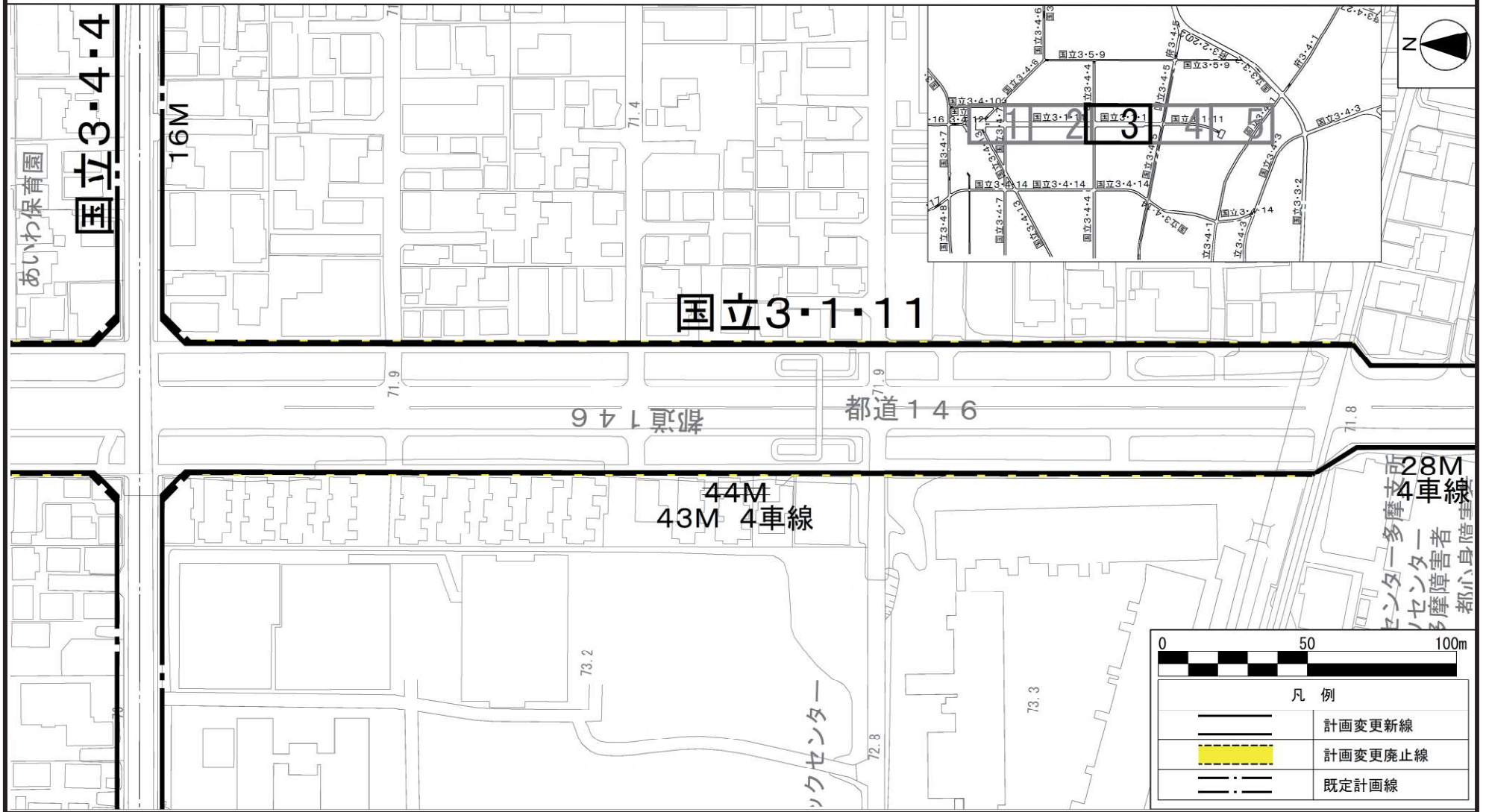


この地図は、国土地理院長の承認(平24関公第269号)を得て作成した東京都地形図(S=1:2,500)を使用(2都市基交第620号)して作成したものである。無断複製を禁ずる。
 (承認番号)2都市基街都第178号、令和2年9月16日
 この図面は、平成24年に実施した航空測量を基に作成されているため、現在の土地利用が反映されていない場合がある。

国立都市計画道路 3・1・11 号国立駅谷保駅線 計画図 3 〔東京都決定〕

〔参考〕 国立都市計画道路 3・4・4 号国立昭島線 計画図

〔国立市決定〕



この地図は、国土地理院長の承認(平24関公第269号)を得て作成した東京都地形図(S=1:2,500)を使用(2都市基交第620号)して作成したものである。無断複製を禁ずる。
 (承認番号) 2都市基街都第178号、令和2年9月16日
 この図面は、平成24年に実施した航空測量を基に作成されているため、現在の土地利用が反映されていない場合がある。

国立都市計画道路 3・1・11号国立駅谷保駅線 計画図 4

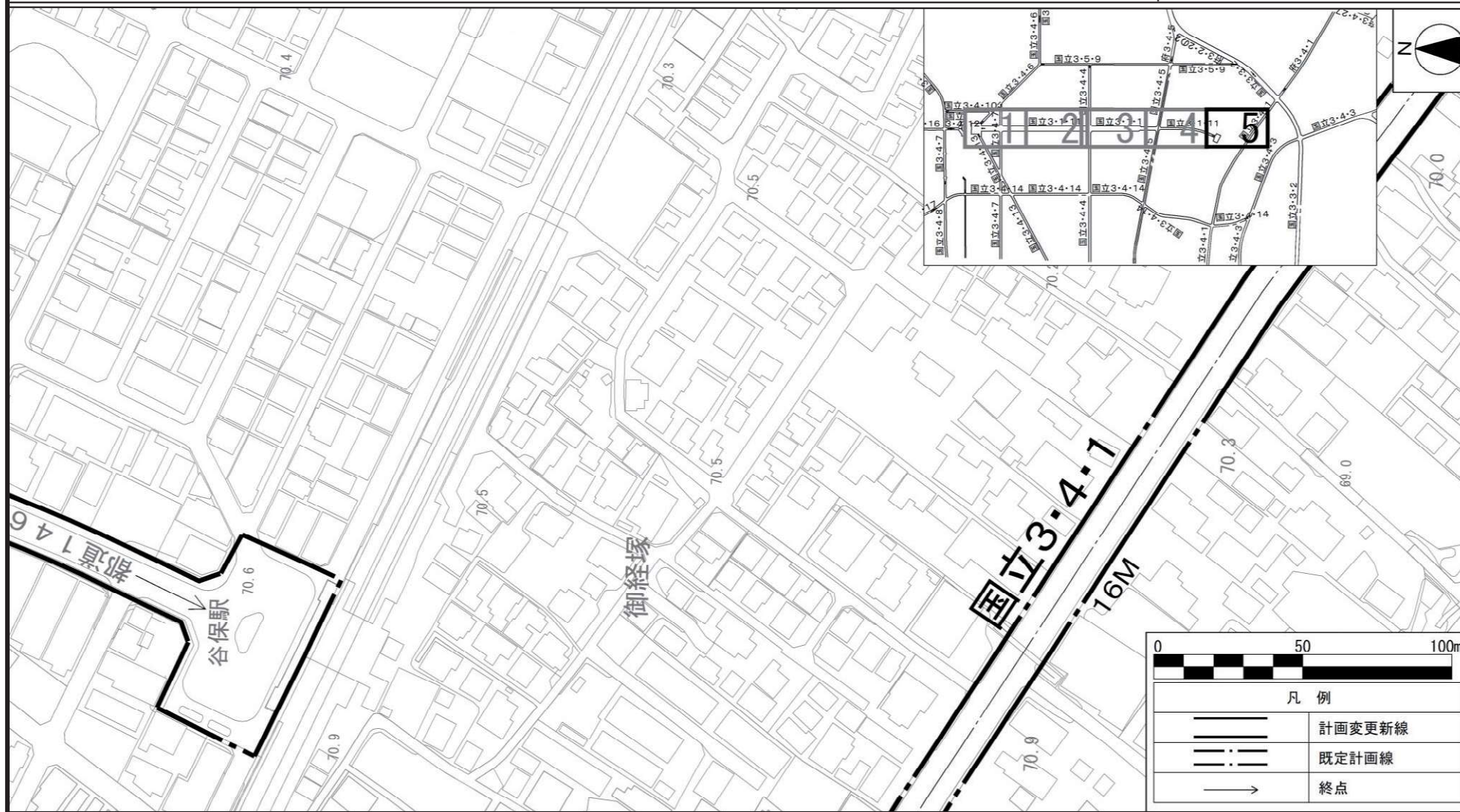
〔東京都決定〕



この地図は、国土地理院長の承認(平24開公第269号)を得て作成した東京都地形図(S=1:2,500)を使用(2都市基交第620号)して作成したものである。無断複製を禁ずる。
 (承認番号)2都市基街都第178号、令和2年9月16日
 この図面は、平成24年に実施した航空測量を基に作成されているため、現在の土地利用が反映されていない場合がある。

国立都市計画道路 3・1・11号国立駅谷保駅線 計画図 5

[東京都決定]



この図は、国土地理院長の承認(平24関公第269号)を得て作成した東京都地形図(S=1:2,500)を使用(2都市基交第620号)して作成したものである。無断複製を禁ずる。
 (承認番号)2都市基街都第178号、令和2年9月16日
 この図面は、平成24年に実施した航空測量を基に作成されているため、現在の土地利用が反映されていない場合がある。