東京都市計画都市高速鉄道　京浜急行電鉄湘南線　位置図
東京都市計画都市高速鉄道　第１号線分岐線　位置図　〔東京都決定〕

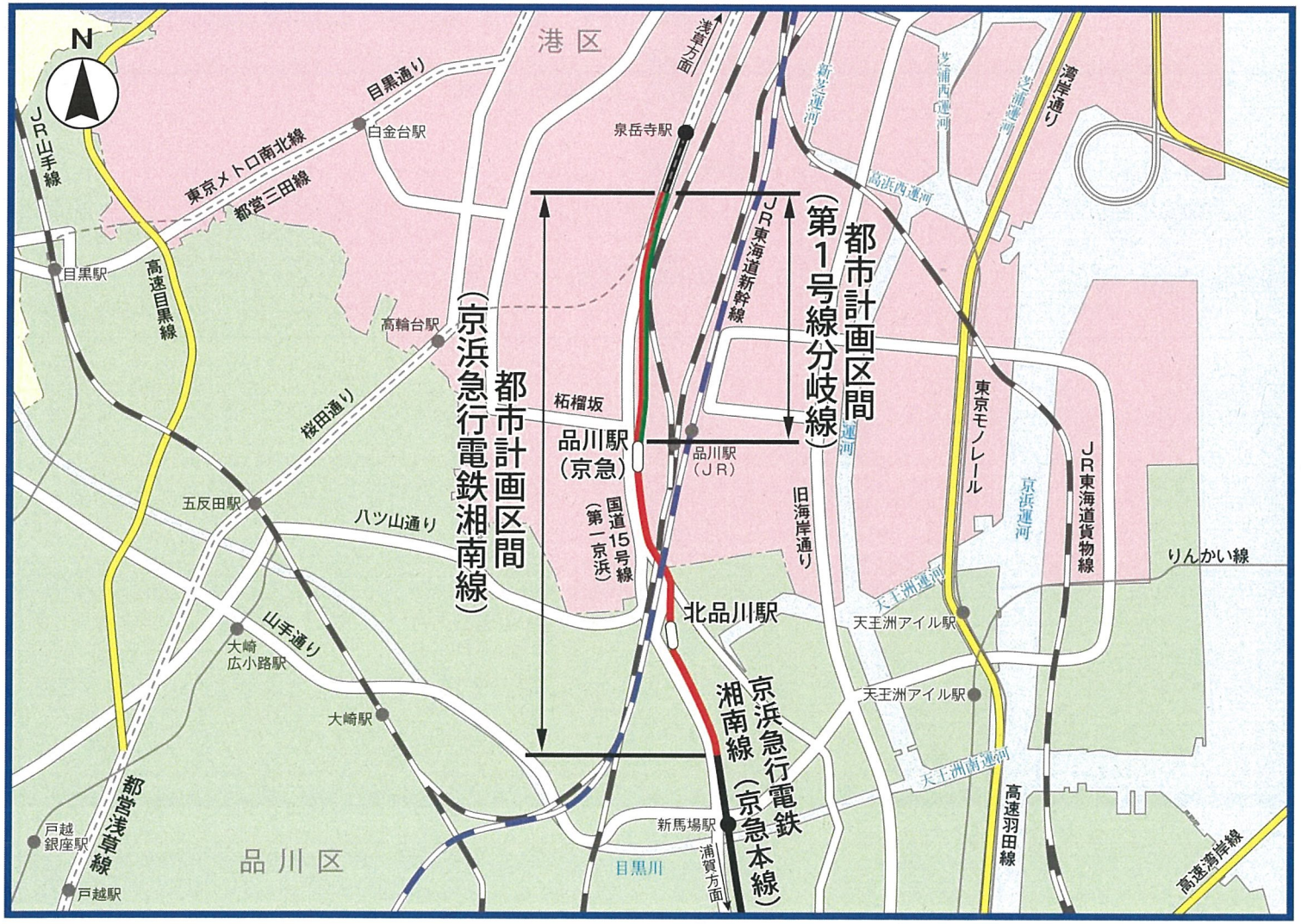

凡　例	
	都市計画区間 （京浜急行電鉄湘南線） （第１号線分岐線）
	行政境界
	鉄道（ＪＲ）
	鉄道（ＪＲ以外）
	国道及び主な道路
	河川・運河

0.01　0.5　1Km

東京都市計画都市高速鉄道
第１号線分岐線　計画図１

〔東京都決定〕

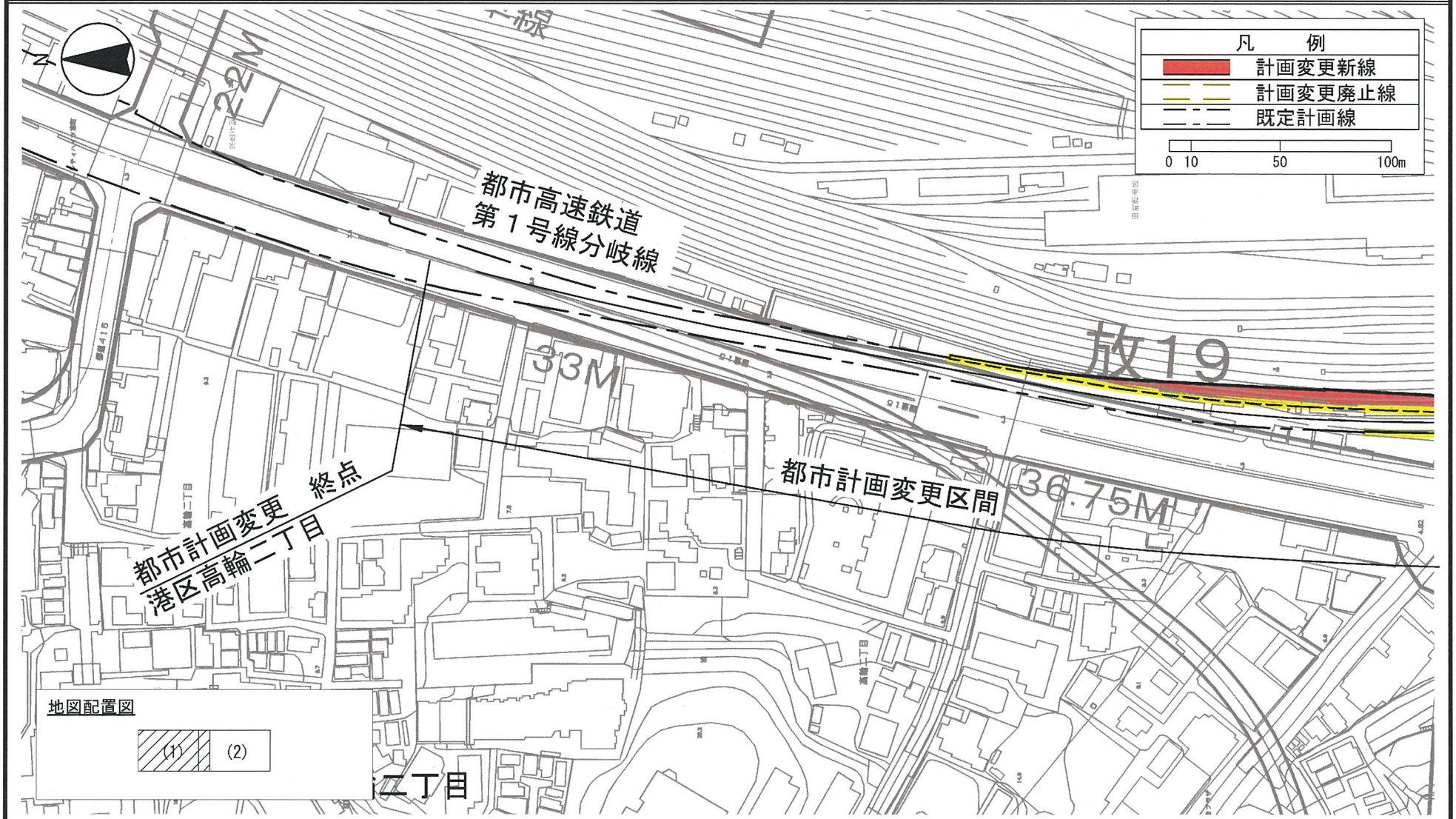

この地図は、国土地理院長の承認（平成 24 関公第 269 号）を得て作成した東京都地形図（S=1：2,500）を使用（28 都市基交第 413 号）して作成したものである。無断複製を禁ずる。
（承認番号）28 都市基街都第 408 号　平成 28 年 8 月 31 日

東京都市計画都市高速鉄道
第１号線分岐線　計画図２

〔東京都決定〕

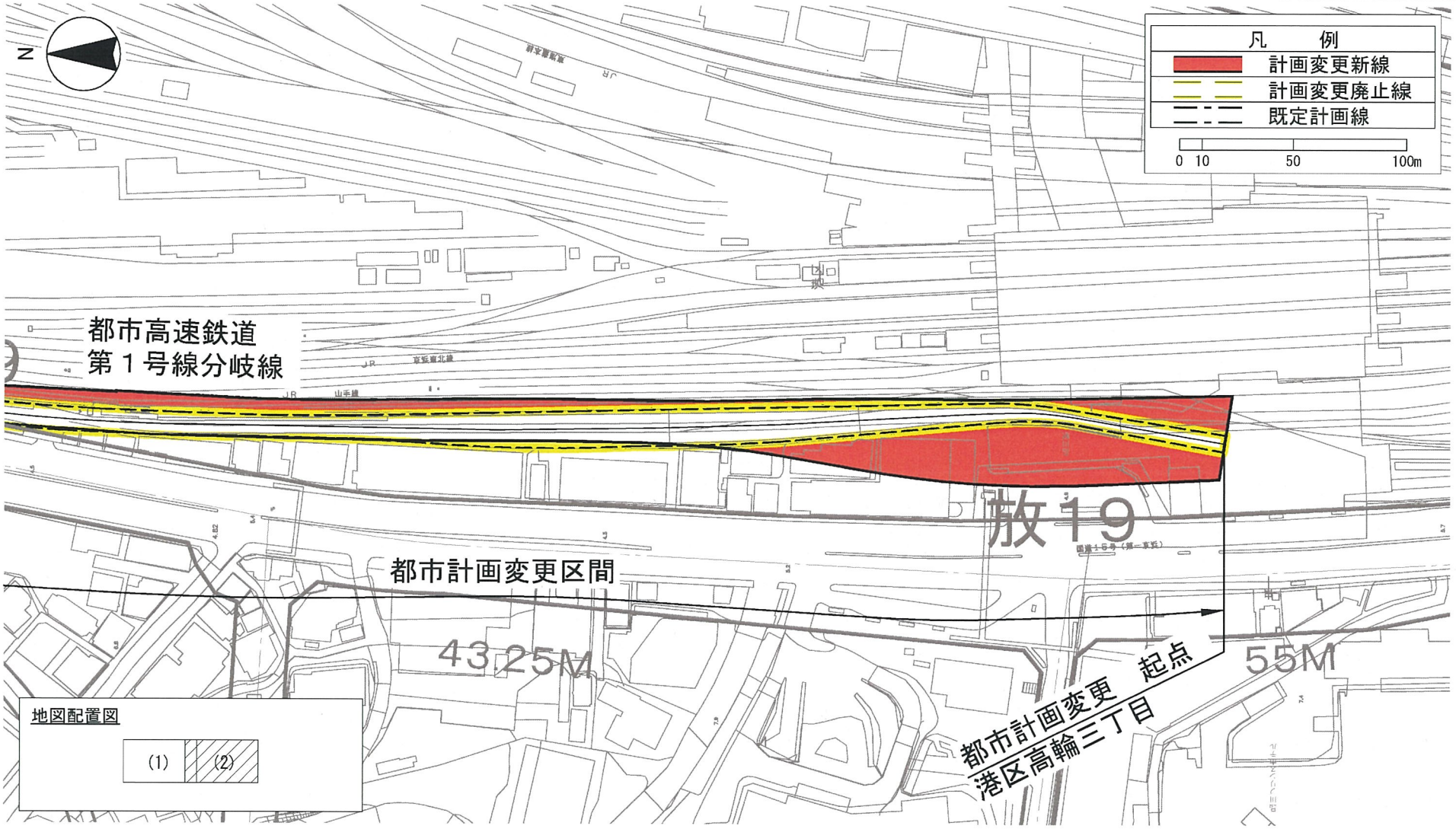

この地図は、国土地理院長の承認（平成 24 関公第 269 号）を得て作成した東京都地形図（S=1：2,500）を使用（28 都市基交第 413 号）して作成したものである。無断複製を禁ずる。
（承認番号）28 都市基街都第 408 号　平成 28 年 8 月 31 日