

関連施策との相関図

【ルール】

個人情報保護制度の見直し

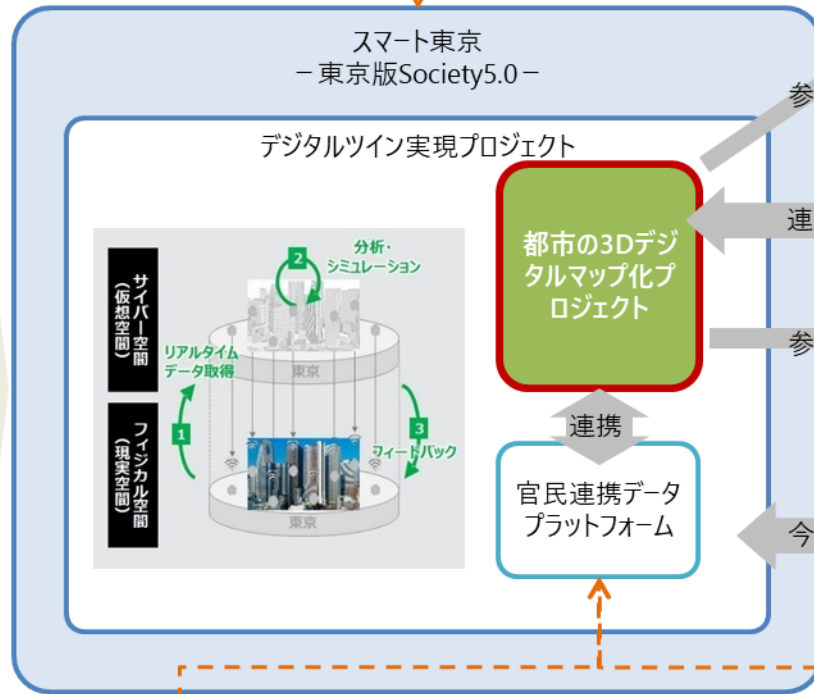
個人情報の定義等を官民で統一、行政期間等での匿名加工情報の取扱いに関する規律を明確化 等

適用 ↓

【データ仕様】

内閣府i-都市再生 (i-UR1.0)

統計情報や都市3Dモデルを可視化するための仕様。CityGML形式を採用し、CityGMLに定義されているADEとして機能を拡張。



参考

連携

参考

連携

今後連携

適用

適用

ベース・レジストリ

公的機関等で登録・公開され、様々な場面で参照される、人、法人、土地、建物、資格等の社会の基本データ

【ルール】

官民連携データプラットフォームのポリシー策定

運用するにあたりデータの収集や提供、利活用にかかる基本的な考え方・ルール(ポリシー)を策定。

- ① プライバシーステートメント、② 規約、③ データガバナンス、④ コンプライアンス指針、⑤ 情報セキュリティポリシー、⑥ 運営組織 定款

【ルール】

特定デジタルプラットフォームの透明性及び公正性の向上に関する法律 (DPF取引透明化法)

DPFにおける取引の透明性及び公正性の向上を図るために、取引条件等の開示、運営における公正性確保、運営状況の報告と評価及び評価結果の公表等の必要な措置を講じる。

ロードマップのイメージ

【対象エリア】

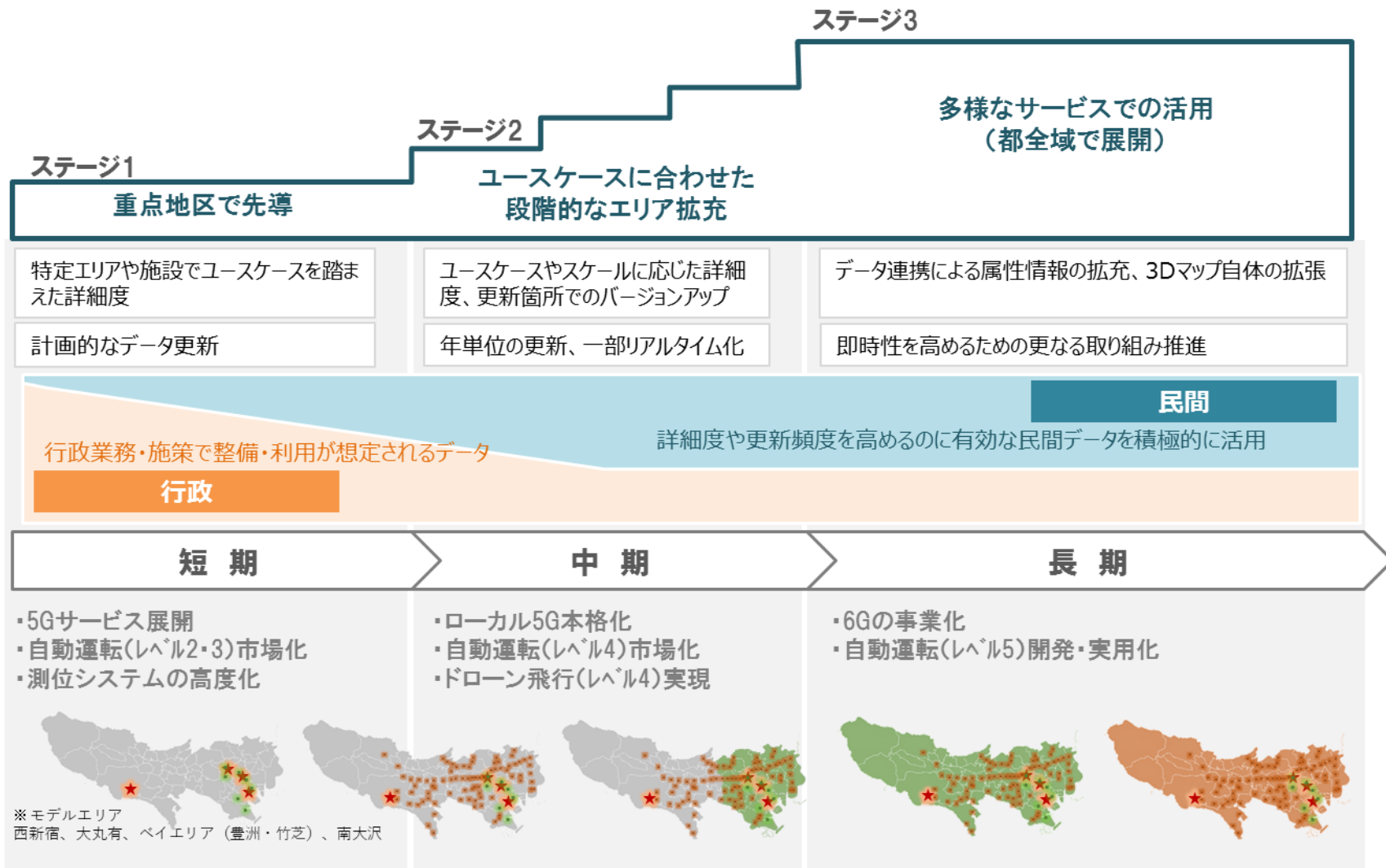
- ・都全域
- ・地域区分・ゾーン
- ・区市町村都計単位
- ・拠点地区・周辺地区
- ・街区・地区計画
- ・施設単位

詳細度

更新頻度

データソース (比率)

エリア・詳細度の 拡大イメージ



出典：「都市の3Dデジタルマップ整備・運用要件定義書(案)」(令和3年3月 東京都)

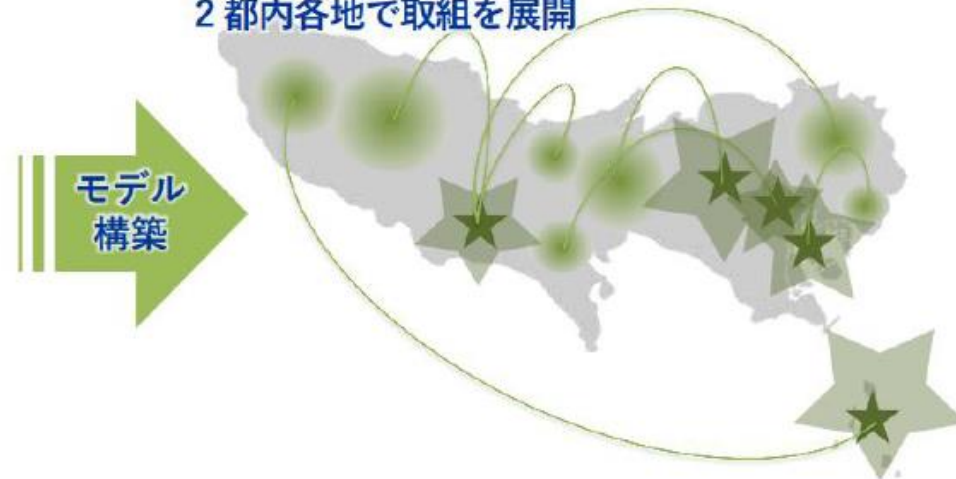
スマート東京先行実施エリアより着手、それぞれの地域特性を活かしたモデルを構築し、都内各地へ取組を拡大



1 先行実施エリアでの展開イメージ



2 都内各地で取組を展開

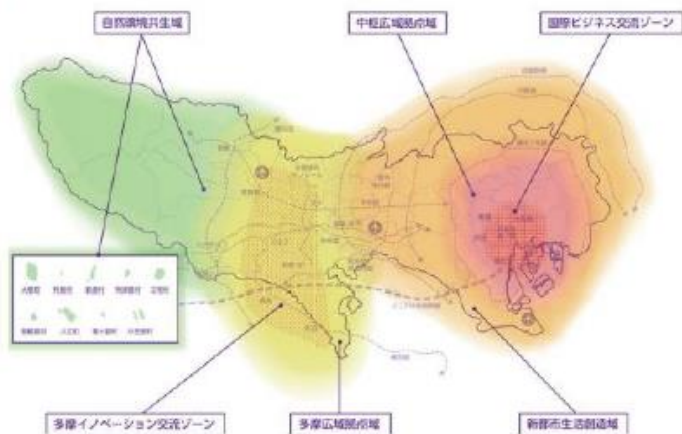


(出典) スマート東京実施戦略 (https://www.metro.tokyo.lg.jp/tosei/hodohappyo/press/2020/02/07/documents/12_01a.pdf)

横展開にあたり、東京都の地域特性、拠点戦略を加味

都市づくりのグランドデザイン 地域区分

「都市づくりのグランドデザイン」（2017/9）では、地域特性を踏まえた4つのエリア区分（「**中枢広域拠点域**」「**新都市生活創造域**」「**多摩広域拠点域**」「**自然環境共生域**」）を設定
（※日本と東京圏のエンジンとなる2つのゾーン「**国際ビジネス交流ゾーン**」「**多摩イノベーション交流ゾーン**」を重ねて設定）



（出典）都市づくりのグランドデザイン https://www.toshiseibi.metro.tokyo.lg.jp/keikaku_chousa_singikai/grand_design.html
都市計画区域マスタープラン https://www.toshiseibi.metro.tokyo.lg.jp/seisaku/master_plan/index.html

都市計画区域マスタープラン 拠点区分

「都市計画区域マスタープラン」（2021/3）では、東京が目指すべき将来像の中で
・「**中核的な拠点**」
・「**活力とにぎわいの拠点**」
・「**（枢要な）地域の拠点**」
・「**生活の中心地**」
の4拠点区分を設定



出典：東京都における都市のデジタルツイン社会実装に向けた検討会（第1回）（令和3年6月8日）

横展開にあたり、東京都の地域特性、拠点戦略を加味

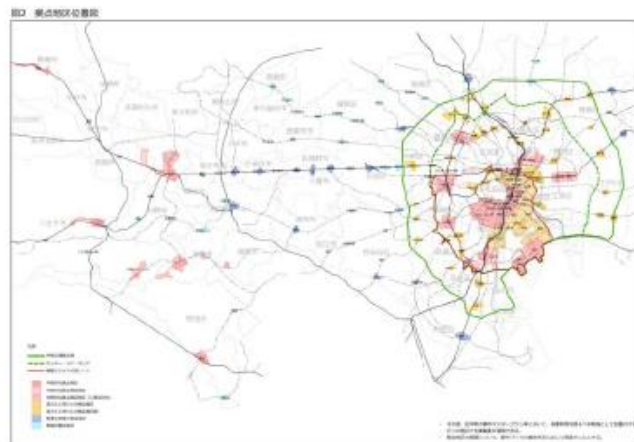
都市再生緊急整備地域（データ重点整備）

国土交通省「Project PLATEAU」では、23区の中でも**都市再生緊急整備地域内**について整備レベル(LOD)を引き上げ

千代田区	【特定地域】
中央区	東京副都心・臨海地域 ※ H24.1.25 区域指定
港区	旧名：東京副都心・有楽町駅周辺地域、環状二号线副都心・赤坂・六本木地域、東京臨海地域
江東区	
千代田区	秋葉原・神田地域
台東区	
港区	【特定地域】
品川区	品川駅・田町駅周辺地域
新宿区	【特定地域】
渋谷区	新宿駅周辺地域
品川区	大崎駅周辺地域
渋谷区	【特定地域】
渋谷区	渋谷駅周辺地域
豊島区	【特定地域】
豊島区	池袋駅周辺地域
東京都	【特定地域】
大田区	羽田空港南・川崎臨海・大師河原地域
川崎市	※ H23.11.24 名称変更（旧名：川崎臨海・大師河原地域）
神奈川県	
川崎市	
川崎市	

都市開発諸制度の拠点地区

「都市開発諸制度」では、開発のインセンティブのもと政策誘導を行う対象について、**拠点地区**を設定（中核的な拠点地区、活力とにぎわいの拠点地区、枢要な地域の拠点地区）



東京ベイeSGプロジェクト

「東京ベイeSGプロジェクト」では、ベイエリア（「臨海副都心」及び新しい埋立地）を対象とし、最先端の技術を用い、持続可能性と経済を両立させた都市モデルを実現・社会全体で共有する指針を設定



(出典) 地方創生 都市再生緊急整備地域及び特定都市再生緊急整備地域の一覧 https://www.chisou.go.jp/tiiki/toshisaisei/kinkyuseibi_list/index.html
 新しい都市づくりのための都市開発諸制度活用方針 https://www.toshiseibi.metro.tokyo.lg.jp/seisaku/new_ctiy/katsuyo_hoshin/hoshin_02.html
 「東京ベイeSGプロジェクト」(Version 1.0) について <https://www.metro.tokyo.lg.jp/tosei/hodohappyo/press/2021/04/23/04.html>