

大島バスが

便利に進化中!?



大島バスの利用促進に向け、大島バスの利便性を向上させる
取組に関する **リーフレット** を作成しました

(あわせて、大島バスの利用に関するアンケート調査を実施しています)

その

1 バスの時刻やルートは **Googleマップ** で検索OK!

1. 目的地を指定

入力欄に目的地の名前か住所を入力
※近くのバス停名は分からなくてもOK



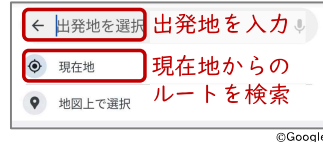
2. 経路を検索

検索結果の中から目的地を選び、[経路]を選択



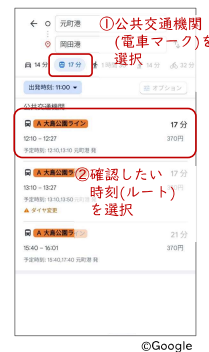
3. 出発地を指定

出発地名を入力するか、[現在地]を選択
※現在地を選択すると、現在地からのルートを検索可能



4. 検索完了!

[公共交通機関]を選択し、確認したい時刻(ルート)を選ぶと、出発地から目的地までのルートの詳細が表示されます



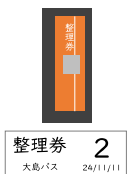
※ Google マップは Google LLC の商標です。

その

2 バスの運賃は **PayPay** で支払いOK!

1. 乗車

整理券を忘れずに



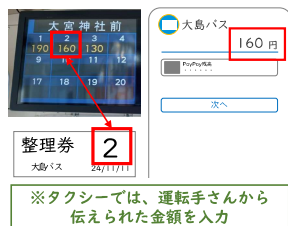
2. スキャン

車内のQRコードを読み取
※「QRコード」は(株)デンソーウェブの登録商標です。



3. 金額入力

整理券と運賃表を確認し、運賃を入力



※タクシーでは、運転手さんから伝えられた金額を入力

4. 支払い

運転手が画面を確認してから[支払う]



5. 支払い完了

“ペイペイ”と鳴ったら完了!



大島バス
路線バス全線で
利用可能!

※島内の主なタクシーでも
利用可能

詳しくは、**リーフレット** をチェック!

※元町港・岡田港や大島バス営業所などで配布しています。

スマホ・パソコンからも見られます (<http://www.oshima-bus.com/files/kokuchi258.pdf>)



●本取組は、「島しょ部における地域公共交通調査業務委託」(東京都 都市整備局)の一環として実施しています。

【協力】 大島旅客自動車株式会社
大島町地域公共交通活性化協議会
(事務局：大島町政策推進課)

実施主体
お問合せ

東京都 都市整備局 都市基盤部 交通企画課
※業務委託機関：株式会社サンビーム 企画開発部
Tel: 03-4446-5056 E-mail: r06oshima@sun-beam.co.jp