

令和4年度築地まちづくりにおける
東京都指定旧跡及び同範囲内の埋蔵文化財の予備調査
第1回予備調査履行状況（2022.6.30 現在）

調査期間：令和4年4月1日～令和5年3月31日

第1回予備調査履行期間：令和4年4月1日～6月30日

調査地点：中央区築地5丁目2地内

調査対象面積：6,100 m²

調査対象内訳：A区 1,000 m²、①区 1,100 m²、②区 200 m²、③区 300 m²、④区 400 m²、⑤区 200 m²、⑥区 300 m²、⑦-1区 300 m²、⑦-2区 1,100 m²、⑧区 600 m²、⑨区 300 m²、⑩区 300 m²

第1回予備調査終了範囲：A区 1,000 m²

遺跡の概要

都旧跡浴恩園跡は、中央区築地五丁目、築地市場跡地内に位地する。遺跡の標高は、海拔約3mを測る。

浴恩園は、江戸中期、陸奥白河藩主、老中・松平定信が、寛政4年（1792）に一橋家から譲り受けた約2万坪の屋敷地を「浴恩園」と命名して整備した庭園である。庭園は、南西に位置する浜御殿（現・浜離宮恩賜庭園）や楽寿園（現・芝離宮恩賜庭園）等と同様に汐入式の池泉回遊式庭園であった。庭園は、天保11年（1840）の「浴恩園真寫之図」等の絵図によると、汐入の春風の池と秋風の池の周囲に定信の生活の場であった千秋館、菊・梅・桃・薬草・菜園等さまざまな草木の植栽、築山等が配されていた。明治維新後には、周辺の大木屋敷地とともに海軍省用地となり、海軍兵学校、海軍病院等の施設が設置された。大正12年（1923）の関東大震災では、海軍省の諸施設は甚大な被害を受けた。こうした中で、日本橋にあった魚市場が壊滅的被害を受けたことから、水運の利便性と敷地の広さから築地に移転することとなり、昭和10年（1935）に築地市場が開設された。

築地市場跡地内では、これまで都市計画道路環状2号線整備に伴い発掘調査が行われ、近世では尾張徳川家築地屋敷（蔵屋敷）の石垣等の護岸施設、近代では明治時代中頃の土留め施設や杭列等が検出されている。

調査の概要

A区は、令和3年度から継続して調査を進めており、6月23日に埋戻し作業を終了した。調査区内は築地市場の青果部卸売場仲卸売場棟の建物基礎による攪乱を大きく受けていたが、近世の遺構6基（2～7号遺構）、近代の遺構1基（1号遺構）とそれに伴う遺物が検出された。

①区は、土壤汚染対策法の届出後、6月21日から準備工、6月27日より掘削を開始した。

A区検出の遺構

近世：柵（しがらみ）1基（7号遺構）、竹樋1基（5号遺構）、木樋1基（6号遺構）、石垣3基（2・3・4号遺構）

近代：レンガ基礎1基（1号遺構）

A区出土の遺物

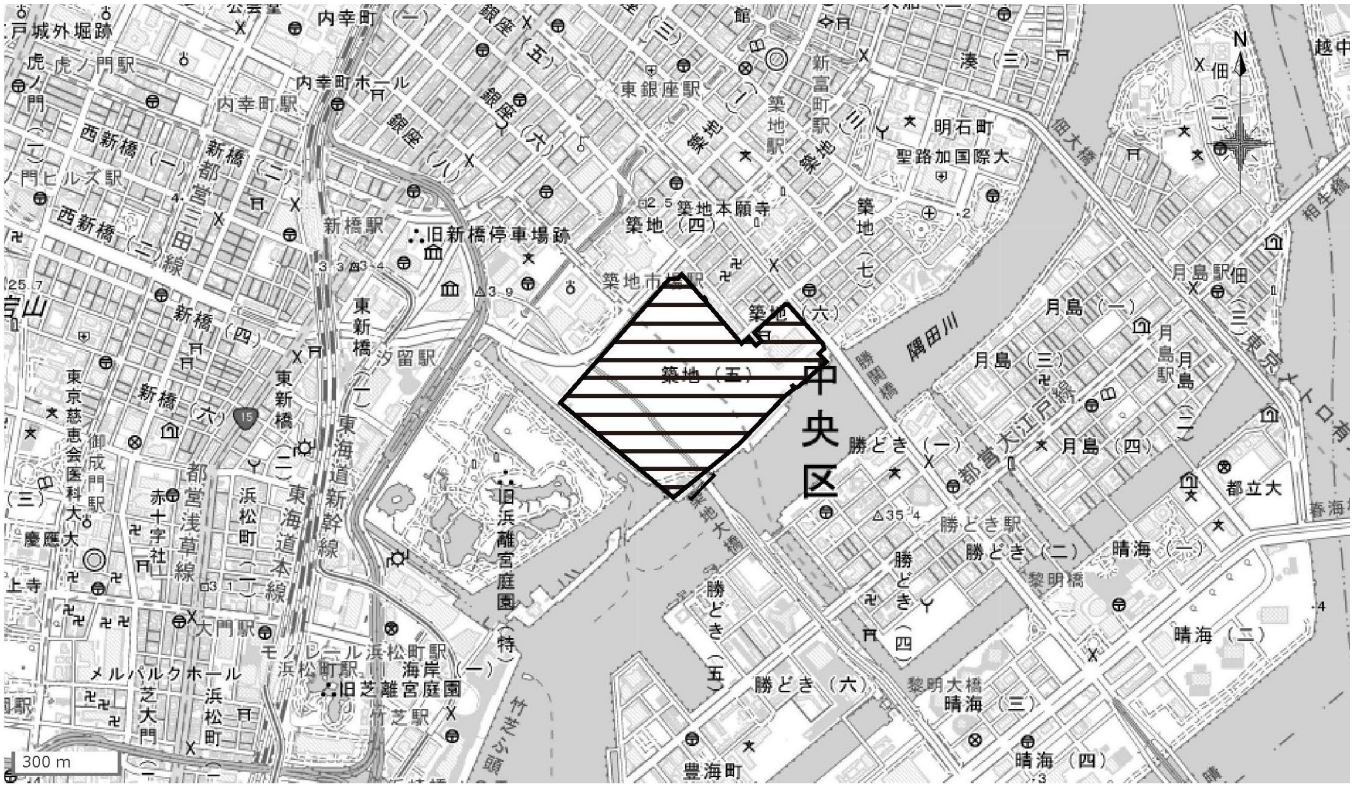
コンテナ10箱、近世の陶磁器・土器・瓦等、近代のレンガ

令和4年度築地まちづくりにおける東京都指定旧跡及び同範囲内の埋蔵文化財の予備調査 調査工程表

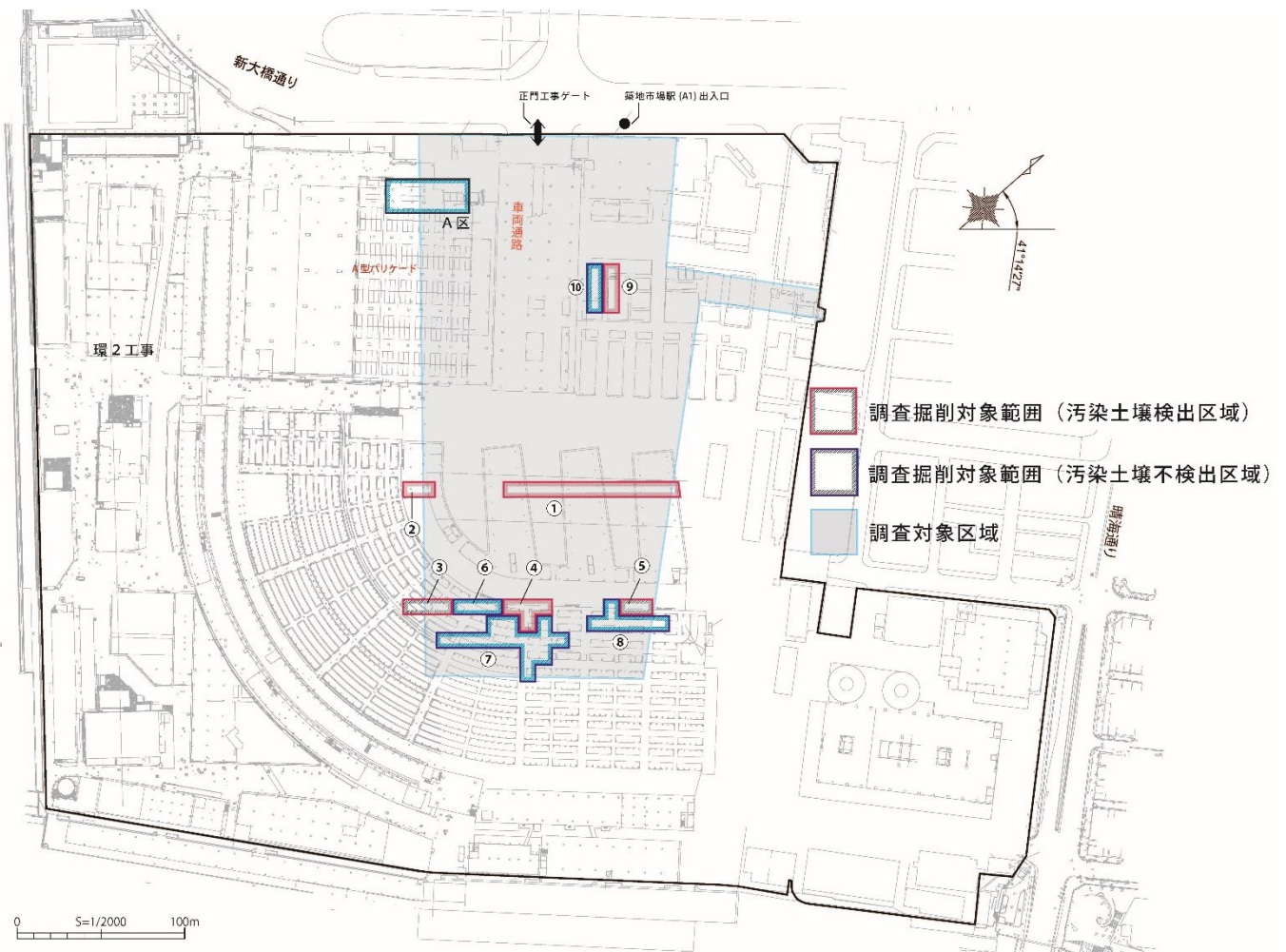
	令和4年度												進捗率 (%)
	4月	5月	6月	7月	8月	9月	10月	11月	12月	1月	2月	3月	
A区	当初予定	当初予定	当初予定										100
	実績	実績	実績										100
①区				当初予定	当初予定	当初予定	当初予定						100
			実績										3
②区					当初予定	当初予定							100
													0
③区				当初予定	当初予定								100
													0
④区				当初予定	当初予定								100
													0
⑤区						当初予定	当初予定	当初予定					100
													0
⑥区					当初予定	当初予定							100
													0
⑦-1区				当初予定	当初予定								100
													0
⑦-2区					当初予定	当初予定	当初予定	当初予定					100
													0
⑧区				当初予定	当初予定								100
													0
⑨区				当初予定	当初予定	当初予定							100
													0
⑩区						当初予定	当初予定						100
													0
整理作業	当初予定	当初予定	当初予定	当初予定	当初予定	当初予定	当初予定	当初予定	当初予定	当初予定	当初予定	当初予定	100
	実績	実績	実績										10

当初予定 実績

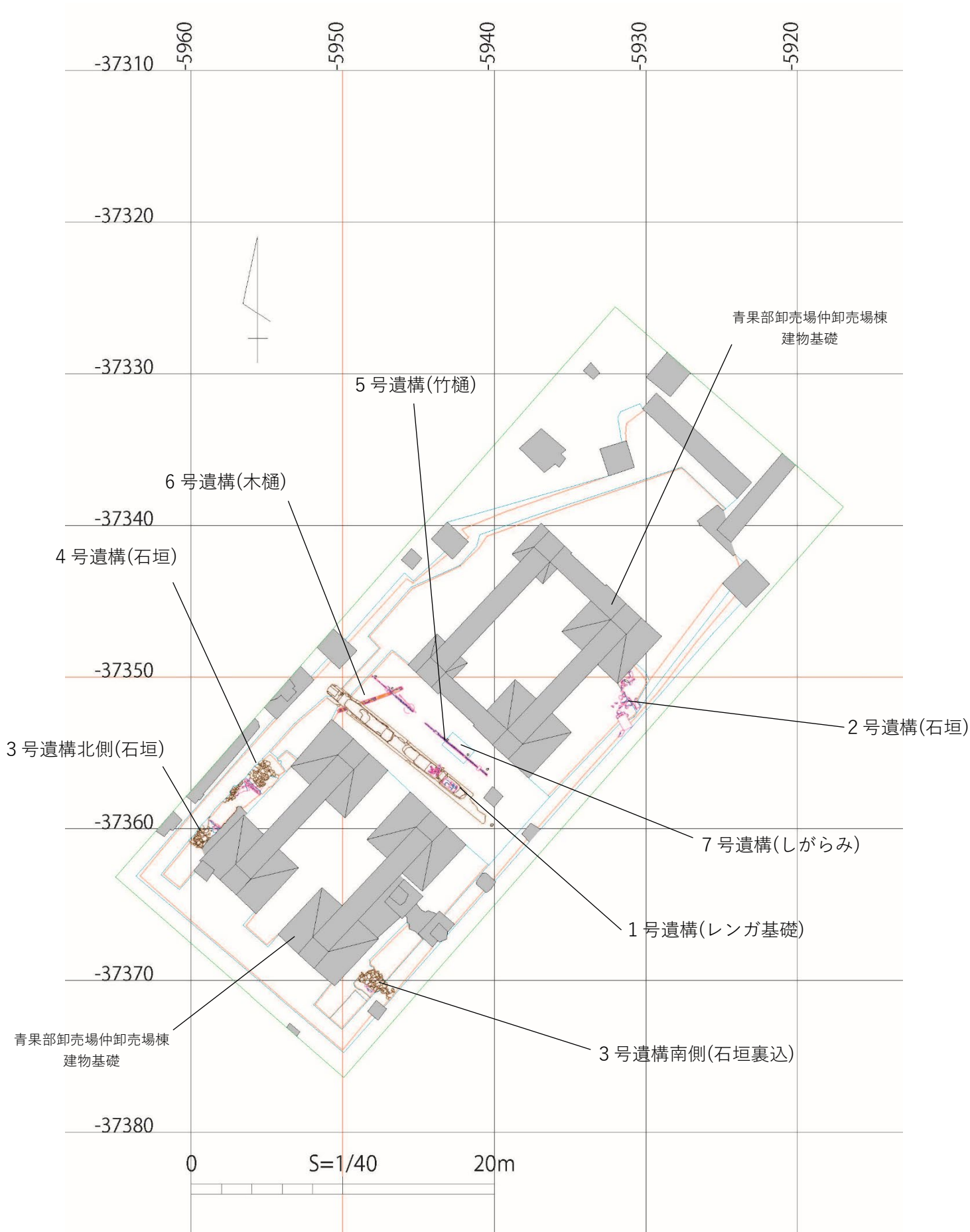
2022.6.30



第1図 東京都指定旧跡浴恩園跡予備調査の位置



第2図 東京都指定旧跡浴恩園跡予備調査対象区域と調査区



第3図 東京都指定旧跡浴恩園跡予備調査 A区調査終了状況(2022.6.30 現在)



A区全景写真(西から)



A区1号遺構(レンガ建物基礎)検出状況(南東から)



A区2号遺構(石垣)検出状況(西から)



A区3号遺構南側検出状況(石垣裏込)
検出状況(北から)



A区3号遺構北側(石垣)・4号遺構(石垣)検出
状況(南西から)



A区5号遺構(竹樋)検出状況(北から)



A区6号遺構(木樋)検出状況(南から)



A区7号遺構(しがらみ)検出状況(南東から)