多摩ニュータウン地区の人口動向（高齢化の推移）

資料5

多摩ニュータウンの人口推移

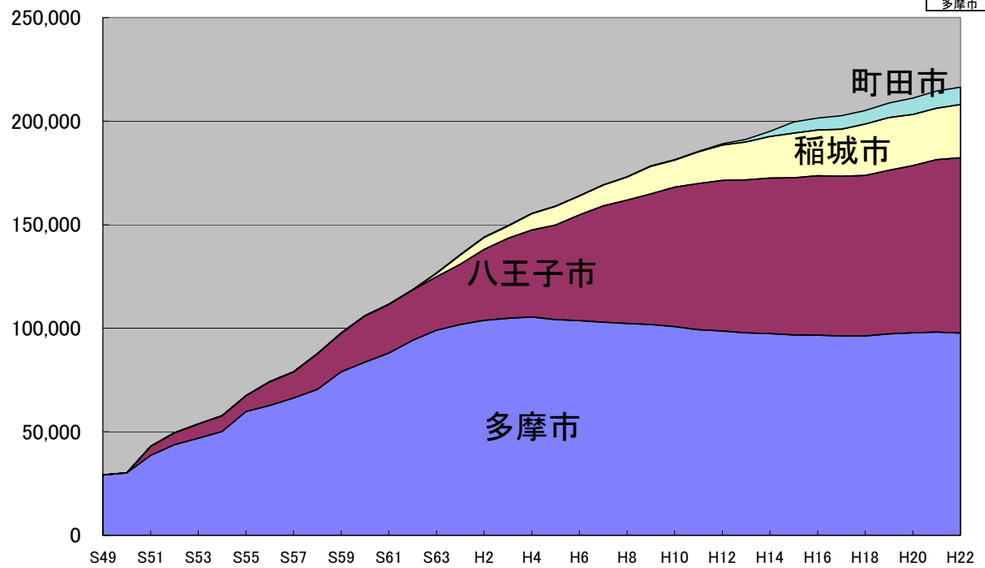

多摩ニュータウンの入居開始年次と高齢化率の関係（H22年）

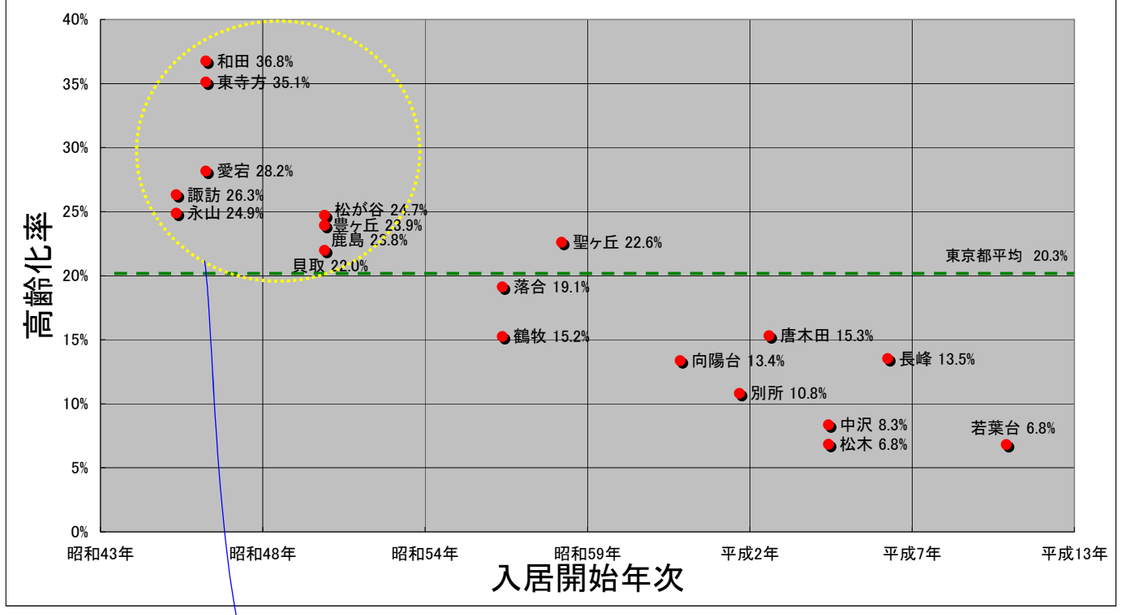

新住事業区域の各住区の入居開始年

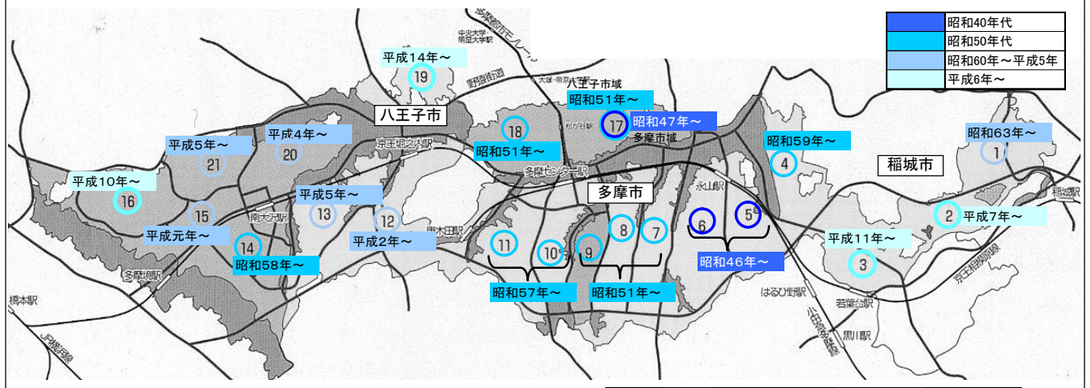

市	住区	町　名	入居開始年	新住施行者
八王子市	12	堀之内・別所	平成2年～	都市機構
	13	松木	平成5年～	都市機構
	14	南大沢	昭和58年～	東京都
	15	南大沢	平成元年～	東京都
	16	鑓水	平成10年～	東京都
	17	鹿島	昭和51年～	東京都
	18	松が谷	昭和51年～	東京都
	19	堀之内・越野	平成14年～	都市機構
	20	南大沢・下柚木	平成4年～	東京都
	21	上柚木	平成5年～	東京都

※1　17住区は、多摩市と八王子市に分かれている。
※2　19住区の入居開始年は、宅地を民間事業者に売却を開始した年

市	住区	町　名	入居開始年	新住施行者
稲城市	1	向陽台	昭和63年～	都市機構
	2	長峰	平成7年～	都市機構
	3	若葉台	平成11年～	都市機構
多摩市	4	聖ヶ丘	昭和59年～	都市機構
	5	諏訪	昭和46年～	都市機構
	6	永山	昭和46年～	都市機構
	7	貝取	昭和51年～	都市機構
	8	豊ヶ丘	昭和51年～	都市機構
	9	落合	昭和51年～	都住宅供給公社
	10	落合・南野	昭和57年～	都市機構
	11	鶴牧・唐木田・南野	昭和57年～	都市機構
	17	和田・愛宕・東寺方	昭和47年～	東京都

多摩ニュータウンの初期入居地区の高齢化率の推移

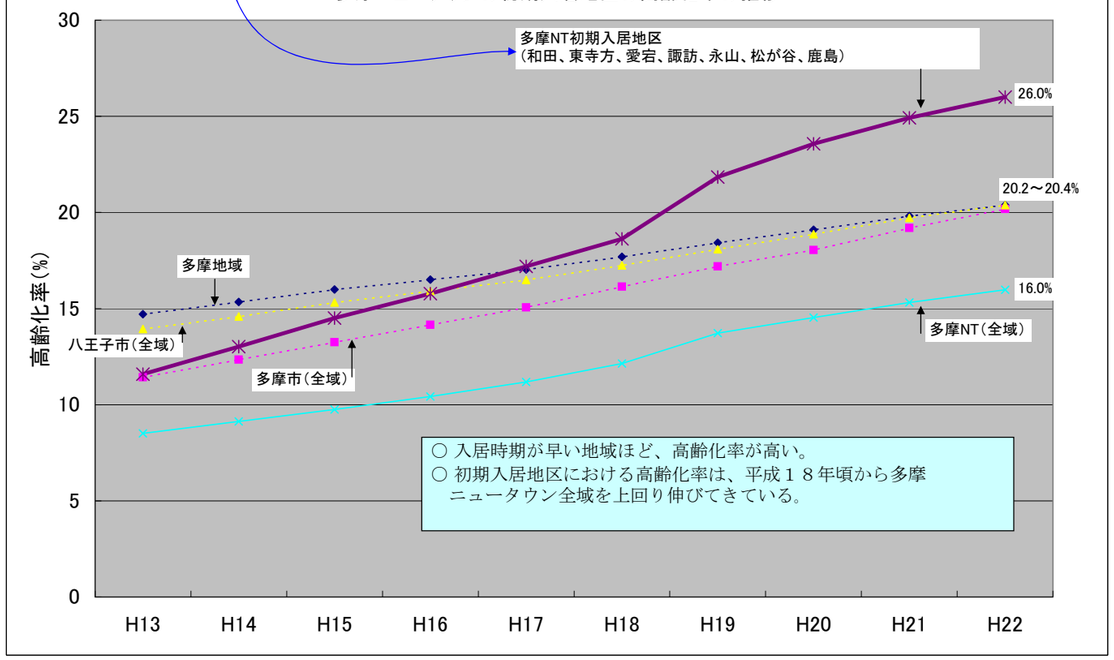

備考
・都全体、多摩地域、多摩市（全域）、八王子市（全域）は、東京都総務局統計資料 「住民基本台帳による東京都の世帯と人口」より。毎年1月時点の人口
・上記以外は、都市整備局多摩ニュータウン人口調査より。毎年10月時点の人口