渓流等の範囲

図郭番号: D-1

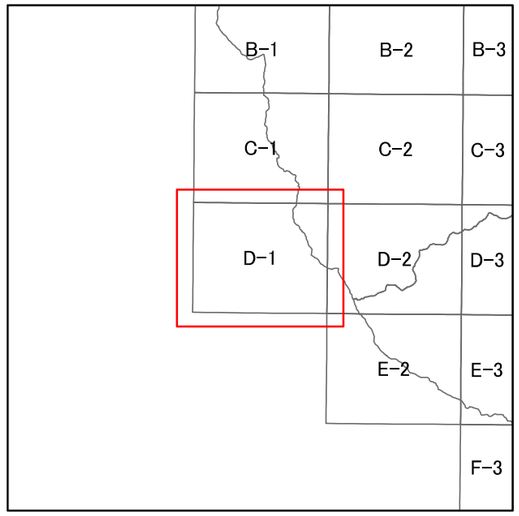



渓流中心線

渓流範囲

縮尺 1:25,000

N
W
E
S

0 1 2 4 6 km

渓流等の範囲

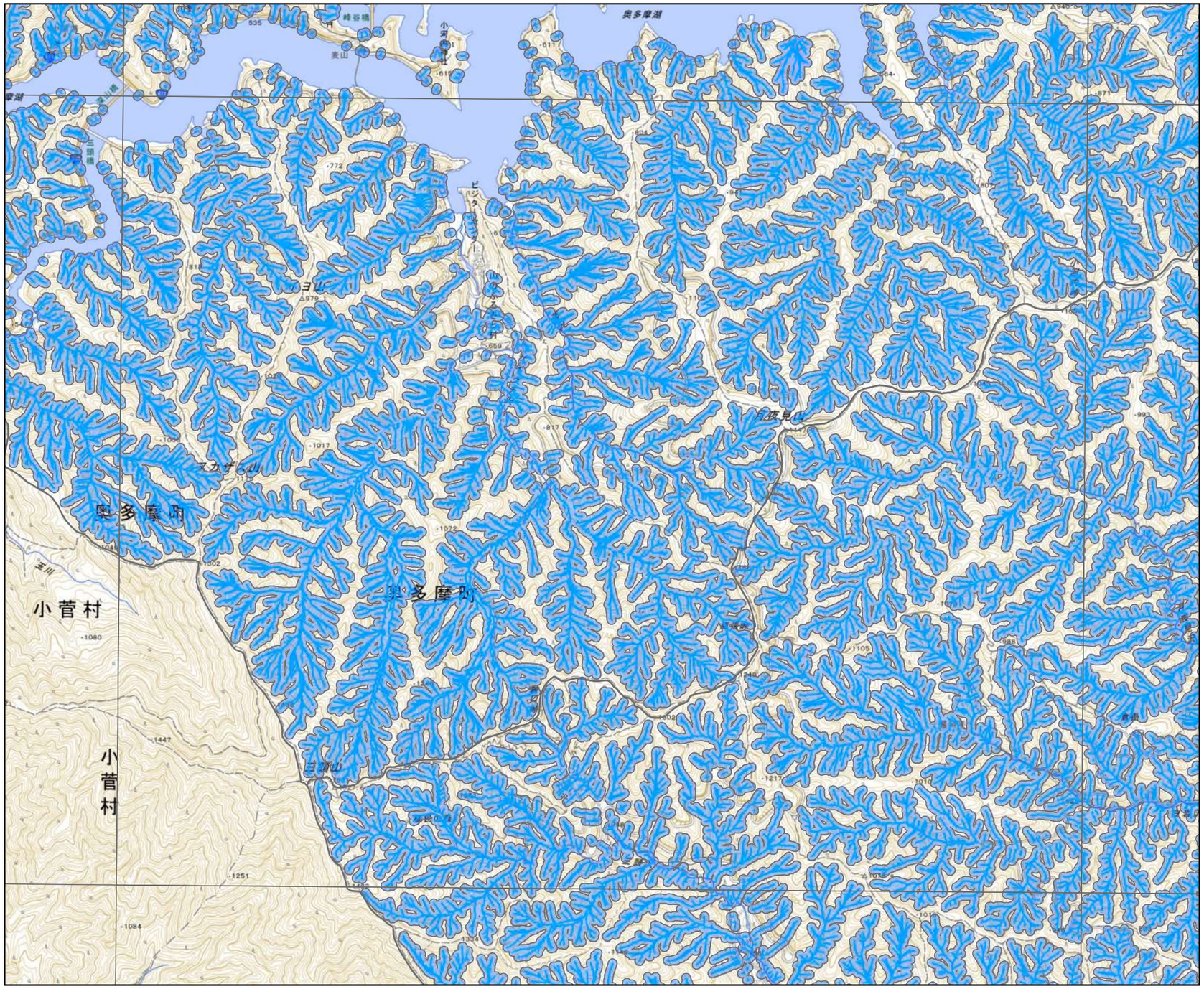

図郭番号: D-2

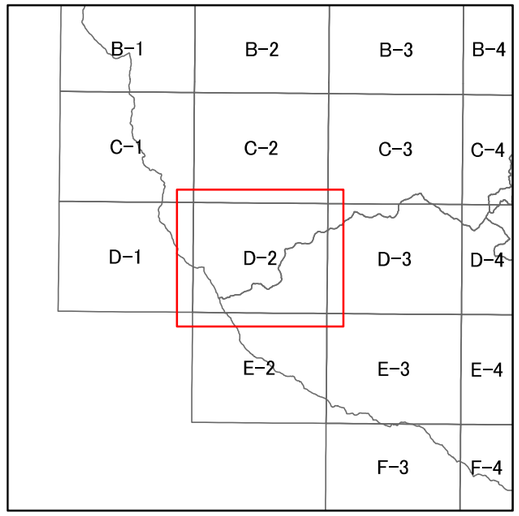

渓流中心線

渓流範囲

縮尺 1:25,000

N
W
E
S

0 1 2 4 6 km

渓流等の範囲



図郭番号: D-3

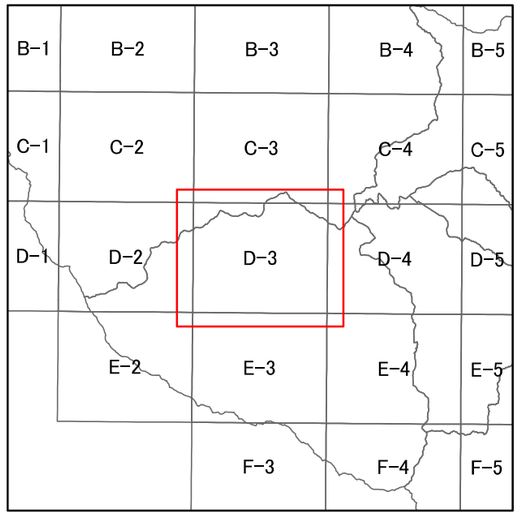

渓流中心線

渓流範囲

縮尺 1:25,000

N
W
E
S

0 1 2 4 6 km

渓流等の範囲



図郭番号: D-4

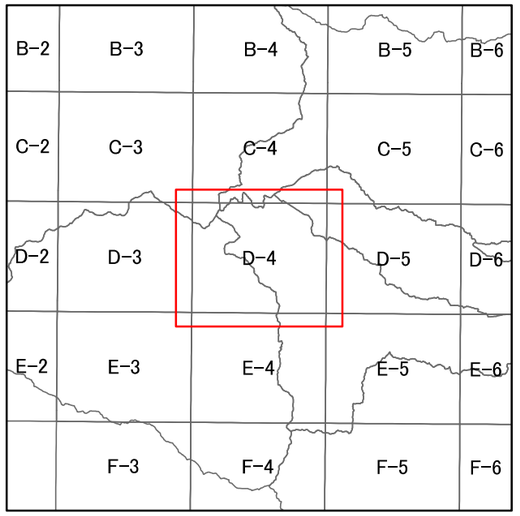

渓流中心線

渓流範囲

縮尺 1:25,000

N
W
E
S

0 1 2 4 6 km

渓流等の範囲

図郭番号: D-5



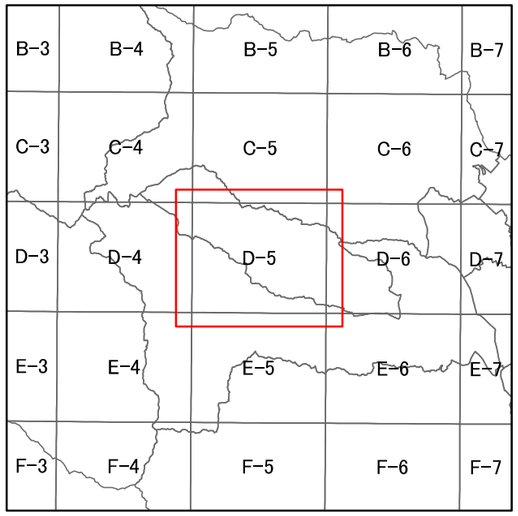

渓流中心線

渓流範囲

縮尺 1:25,000

N
W
E
S

渓流等の範囲

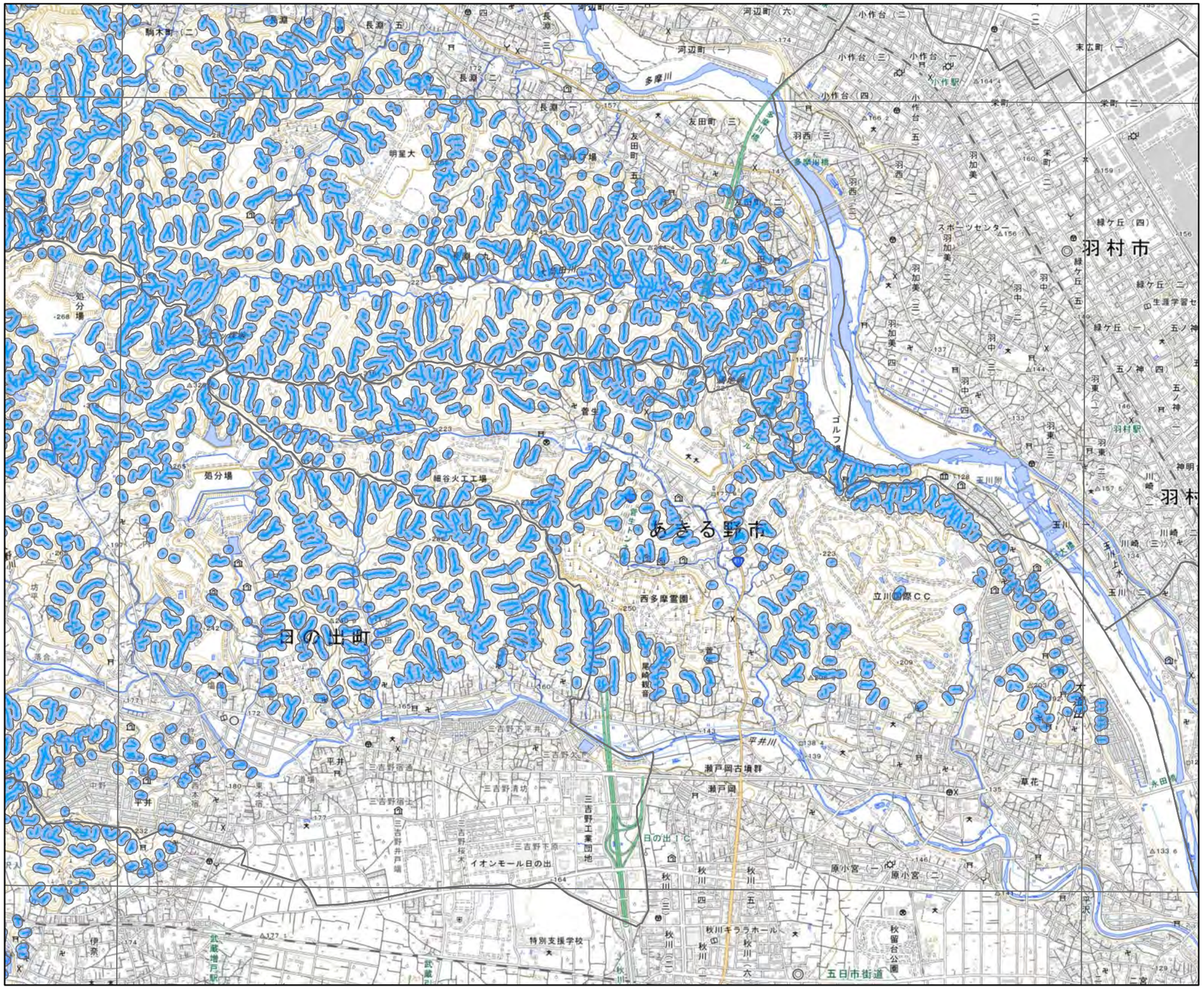

図郭番号: D-6

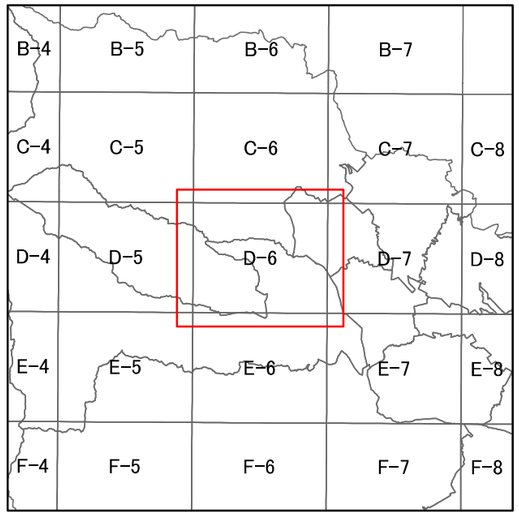

渓流中心線

渓流範囲

縮尺 1:25,000



渓流等の範囲

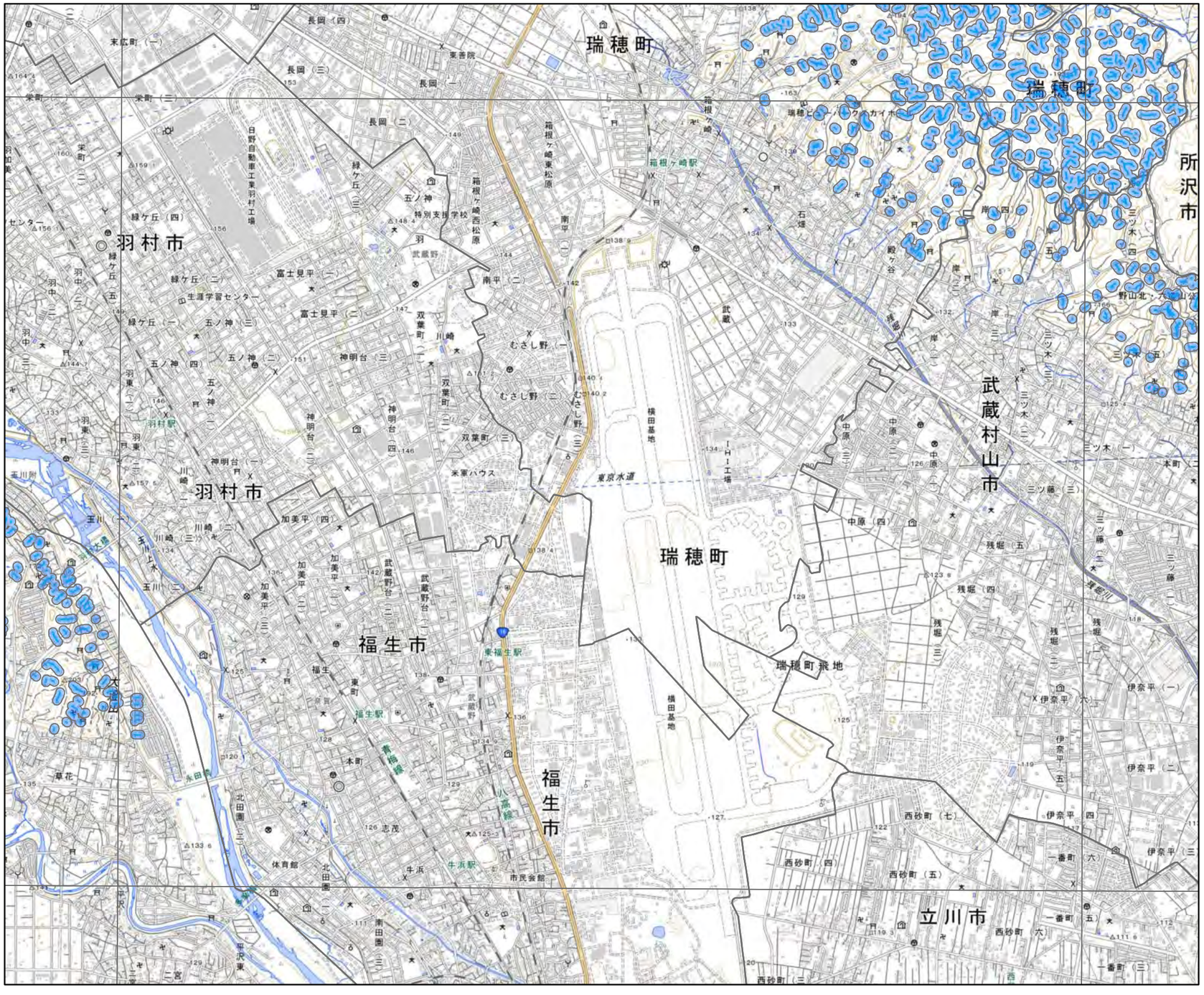
瑞穂町
羽村市
福生市
武蔵村山市
立川市
所沢市
瑞穂町
羽村市
福生市
瑞穂町
瑞穂町
瑞穂町 飛地
箱根ヶ崎駅
羽村駅
東福生駅
福生駅
牛浜駅
東京水道
横田基地
IHI工場
米軍ハウス
五ノ神
緑ケ丘（四）
緑ケ丘（三）
緑ケ丘（二）
緑ケ丘（一）
富士見平（一）
富士見平（二）
南平（一）
南平（二）
むさし野（一）
むさし野（二）
むさし野（三）
神明台（三）
神明台（四）
神明台（一）
神明台（二）
双葉町（一）
双葉町（二）
双葉町（三）
加美平（四）
加美平（一）
加美平（二）
加美平（三）
中原（四）
残堀（五）
残堀（四）
西砂町（七）
西砂町（四）
西砂町（五）
西砂町（六）
伊奈平（一）
伊奈平（二）
伊奈平（三）
伊奈平（四）
伊奈平（五）
伊奈平（六）
三ツ木（一）
三ツ木（二）
三ツ木（三）
三ツ木（四）
三ツ木（五）
一番町（三）
一番町（五）
一番町（六）
本町（二）
栄町（一）
栄町（二）
栄町（三）
長岡（一）
長岡（二）
長岡（三）
長岡（四）
末広町（一）
羽中（一）
羽中（二）
羽東（一）
羽東（二）
羽東（三）
羽加美
羽武蔵野
羽川崎（一）
羽川崎（二）
羽川崎（三）
羽玉川（一）
羽玉川（二）
羽玉川（三）
羽玉川上水
羽川原
羽北田園（一）
羽北田園（二）
羽北田園（三）
羽南田園
羽平沢
羽平沢東
羽二宮
羽草花
羽本町
羽武蔵野台（一）
羽武蔵野台（二）
羽緑ケ丘（一）
羽緑ケ丘（二）
羽緑ケ丘（三）
羽緑ケ丘（四）
羽五ノ神（一）
羽五ノ神（二）
羽五ノ神（三）
羽五ノ神（四）
羽五ノ神 特別支援学校
羽生涯学習センター
羽センター
羽武蔵野
羽富士見平（一）
羽富士見平（二）
羽南平（二）
羽箱根ヶ崎西松原
羽箱根ヶ崎東松原
羽日野自動車工業羽村工場
羽東善院
羽長岡（一）
羽長岡（二）
羽長岡（三）
羽長岡（四）
羽末広町（一）
羽栄町（一）
羽栄町（二）
羽栄町（三）
羽加美平（一）
羽加美平（二）
羽加美平（三）
羽加美平（四）
羽神明台（一）
羽神明台（二）
羽神明台（三）
羽神明台（四）
羽双葉町（一）
羽双葉町（二）
羽双葉町（三）
羽むさし野（一）
羽むさし野（二）
羽むさし野（三）
羽南平（一）
羽富士見平（一）
羽富士見平（二）
羽緑ケ丘（一）
羽緑ケ丘（二）
羽緑ケ丘（三）
羽緑ケ丘（四）
羽五ノ神（一）
羽五ノ神（二）
羽五ノ神（三）
羽五ノ神（四）
羽五ノ神 特別支援学校
羽生涯学習センター
羽センター
羽武蔵野
羽箱根ヶ崎西松原
羽箱根ヶ崎東松原
羽日野自動車工業羽村工場
羽東善院
羽長岡（一）
羽長岡（二）
羽長岡（三）
羽長岡（四）
羽末広町（一）
羽栄町（一）
羽栄町（二）
羽栄町（三）
羽加美平（一）
羽加美平（二）
羽加美平（三）
羽加美平（四）
羽神明台（一）
羽神明台（二）
羽神明台（三）
羽神明台（四）
羽双葉町（一）
羽双葉町（二）
羽双葉町（三）
羽むさし野（一）
羽むさし野（二）
羽むさし野（三）
羽南平（一）
羽南平（二

渓流等の範囲

図郭番号: D-8

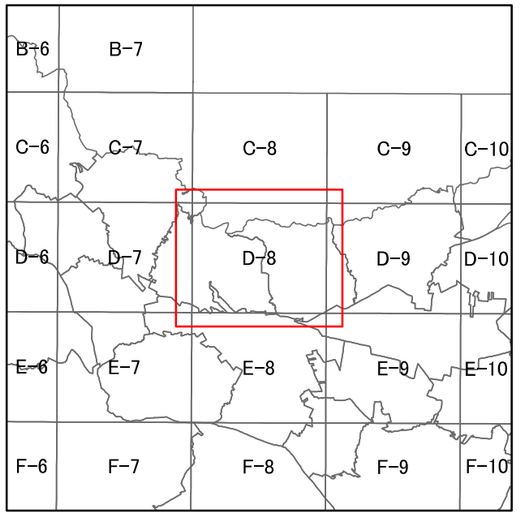

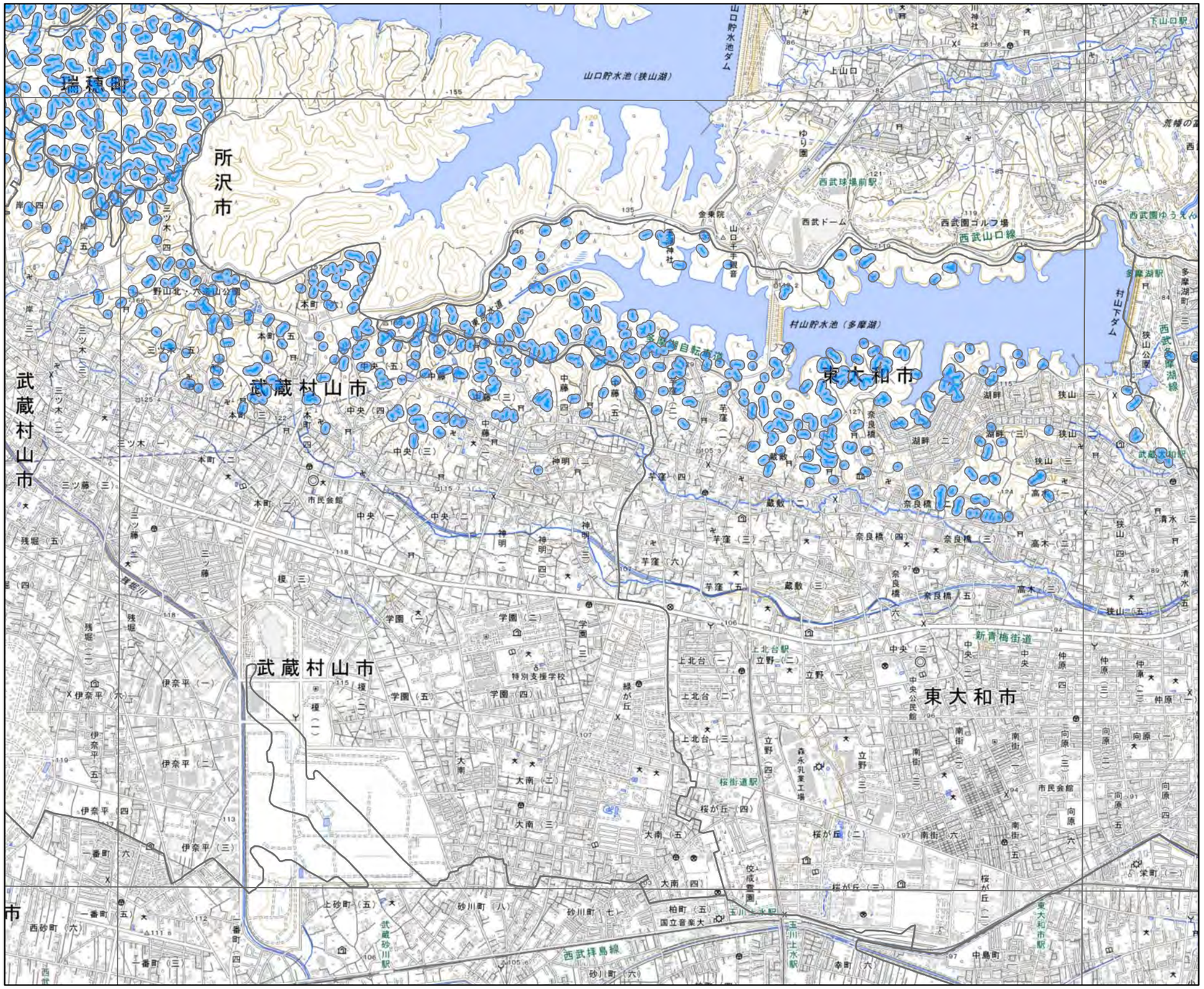

渓流中心線

渓流範囲

縮尺 1:25,000

N
W
E
S

渓流等の範囲

図郭番号: D-9

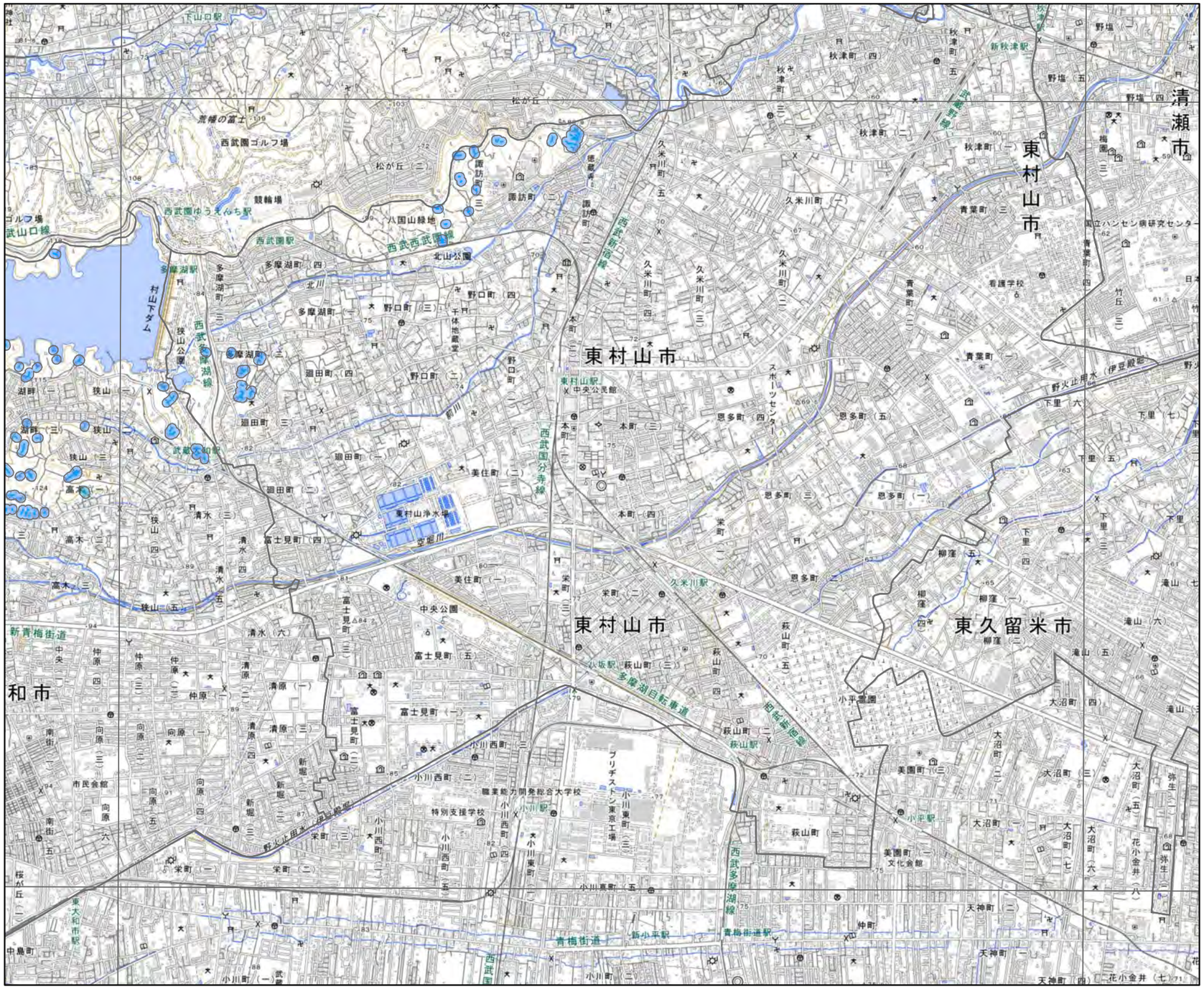

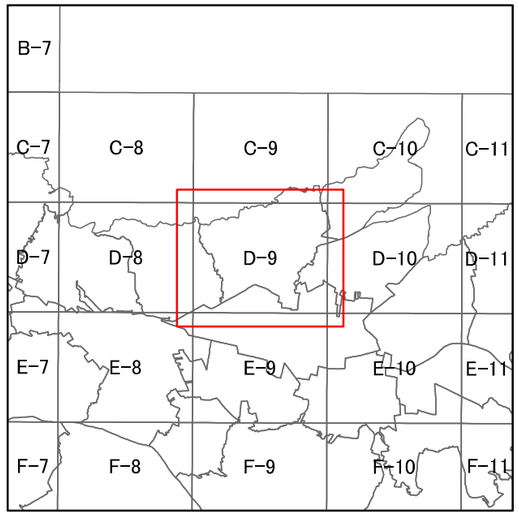

渓流中心線

渓流範囲

縮尺 1:25,000

N
W
E
S

渓流等の範囲

図郭番号: D-10

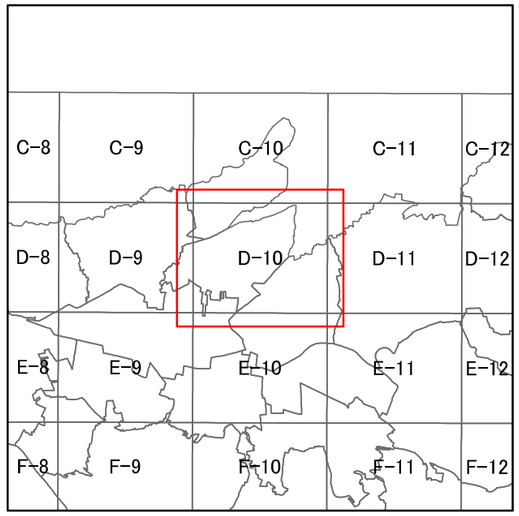



渓流中心線

渓流範囲

縮尺 1:25,000

N
W
E
S

渓流等の範囲

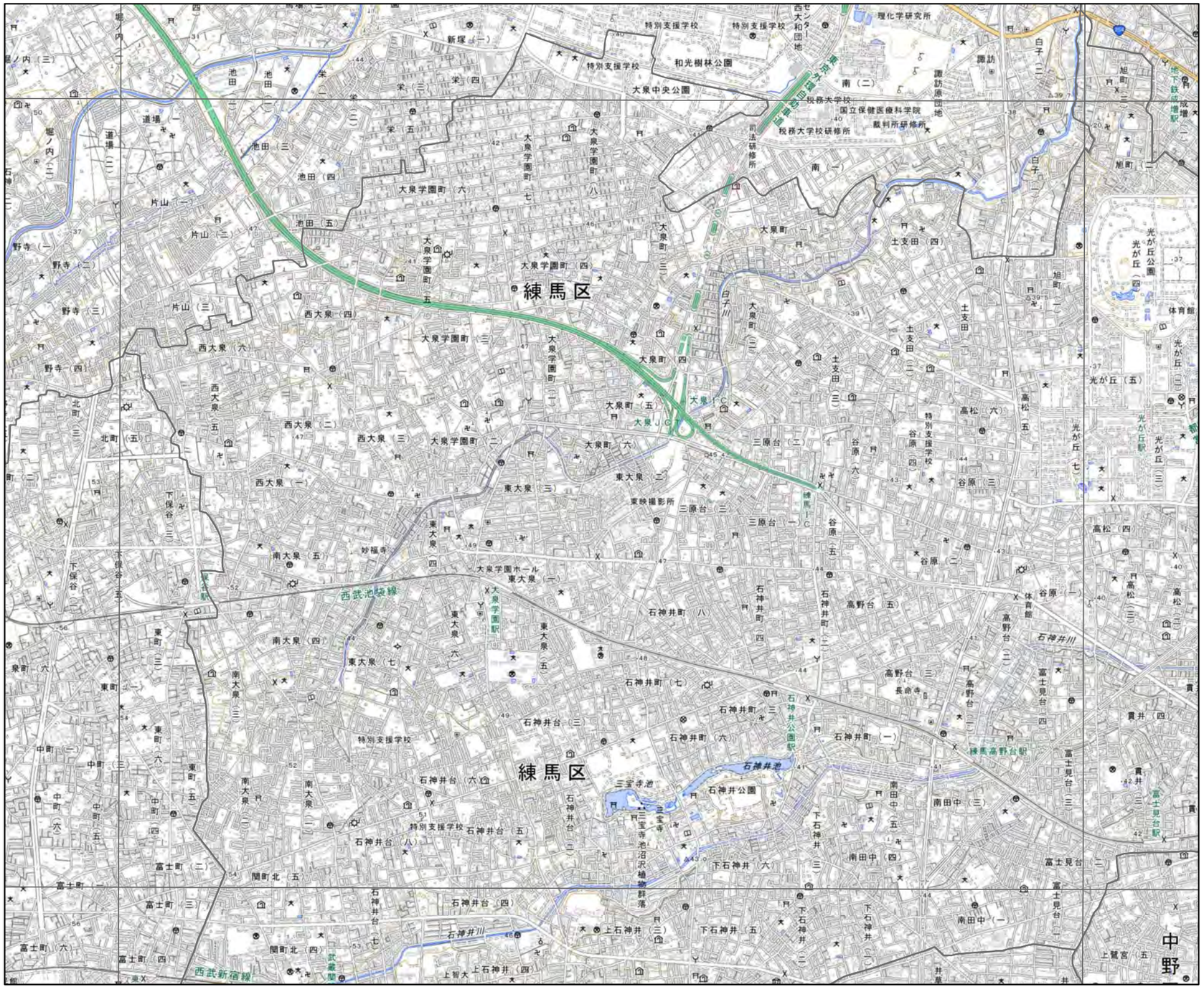

図郭番号: D-11

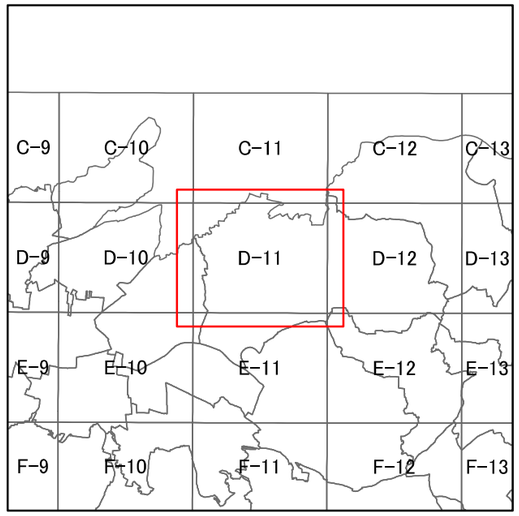

渓流中心線

渓流範囲

縮尺 1:25,000

N
W
E
S

渓流等の範囲

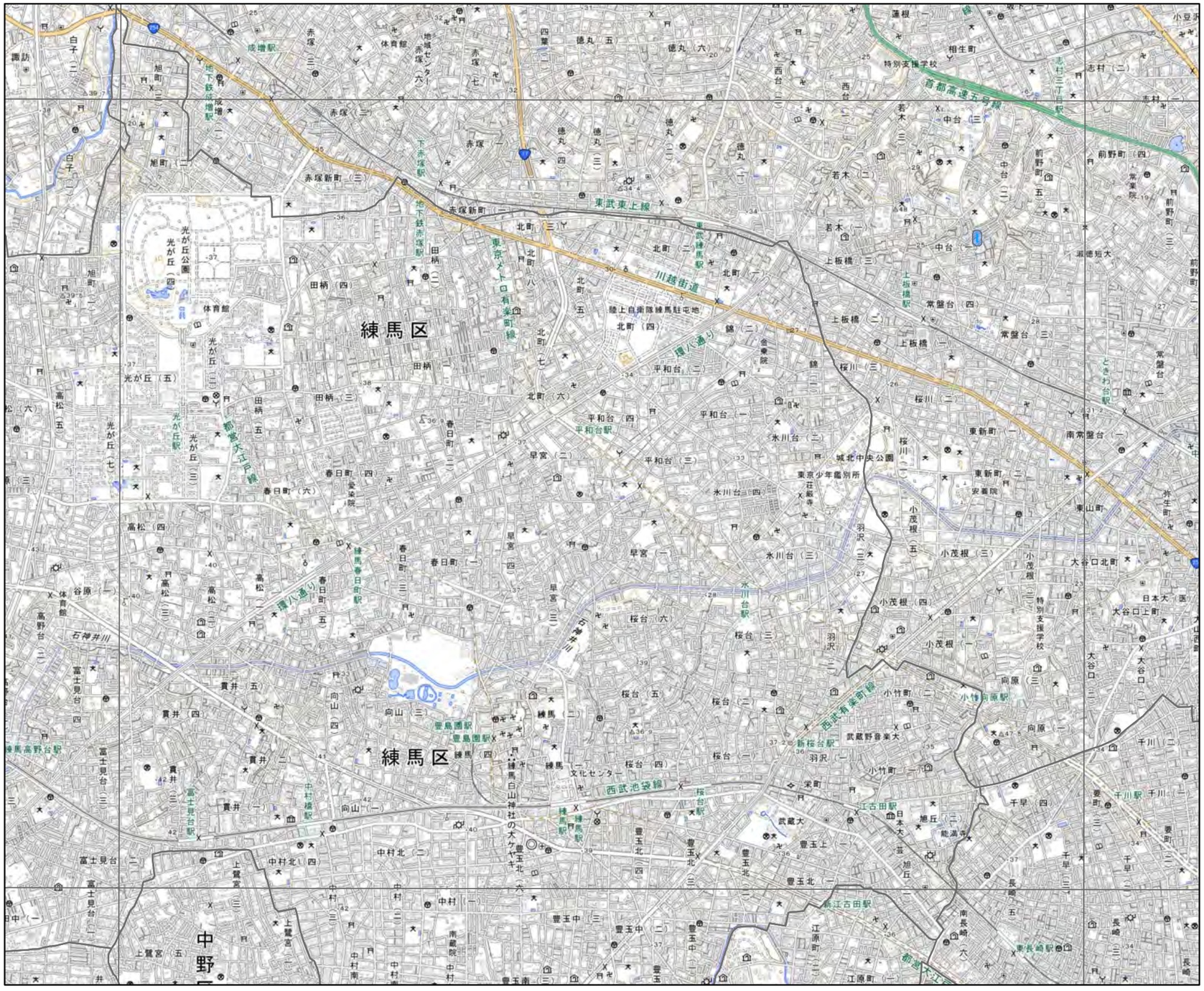

図郭番号: D-12

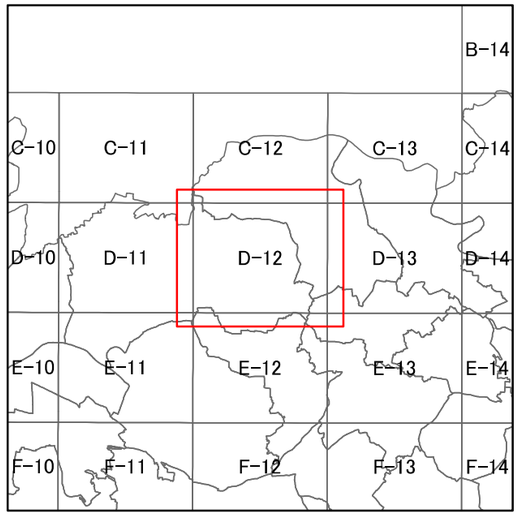

渓流中心線

渓流範囲

縮尺 1:25,000

N
W
E
S

渓流等の範囲

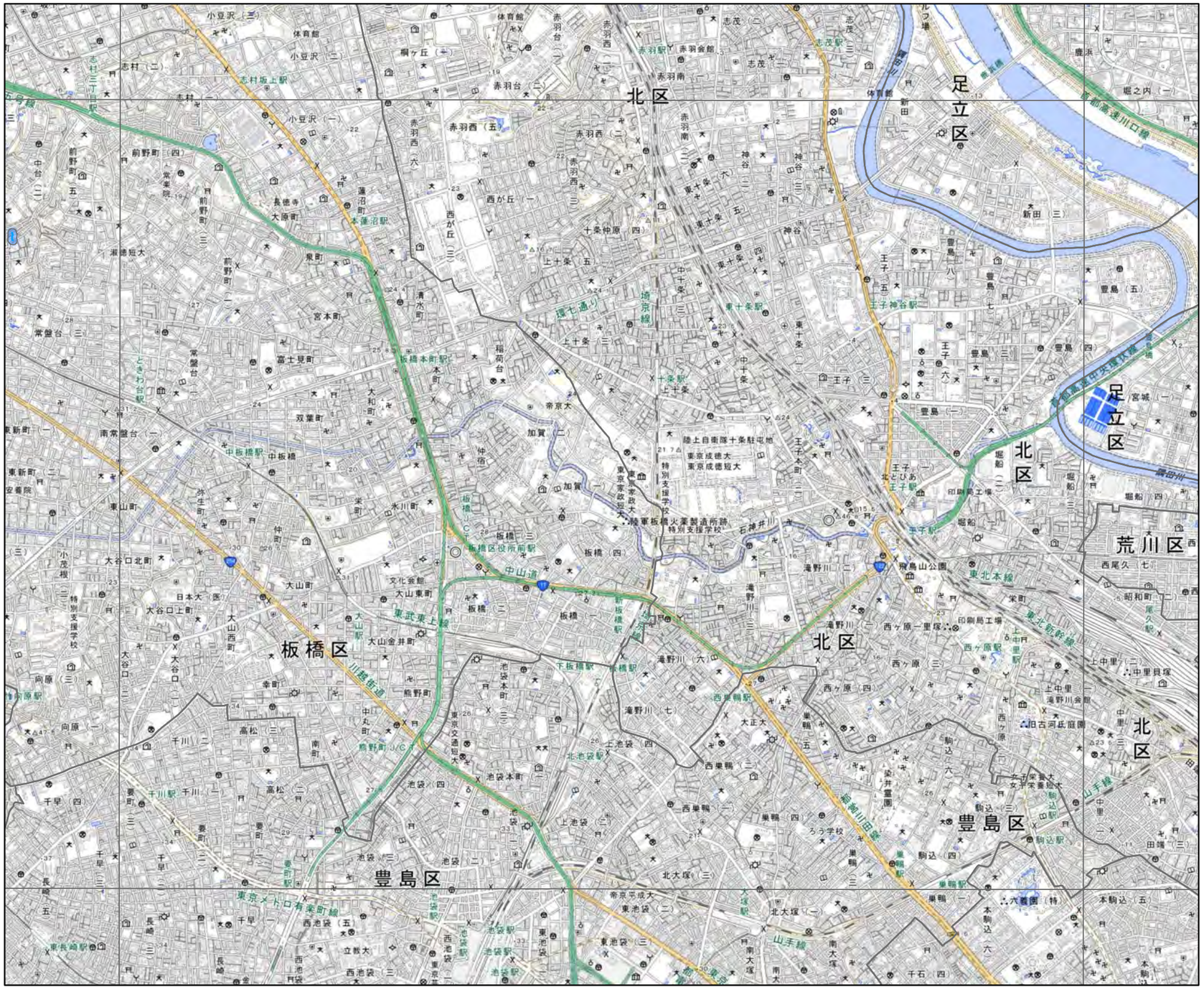

0 1 2 4 6 km

図郭番号: D-13

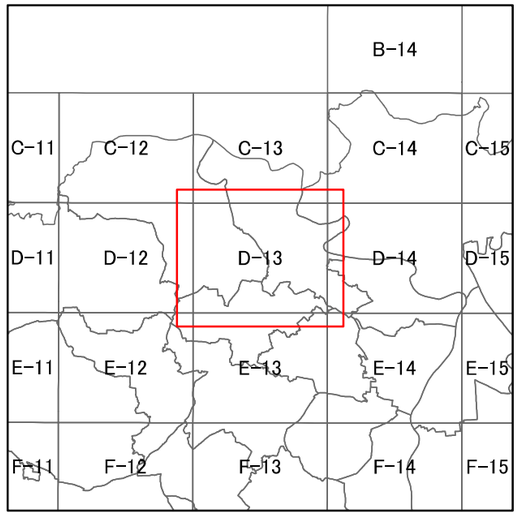

渓流中心線

渓流範囲

縮尺 1:25,000

N
W E
S

渓流等の範囲

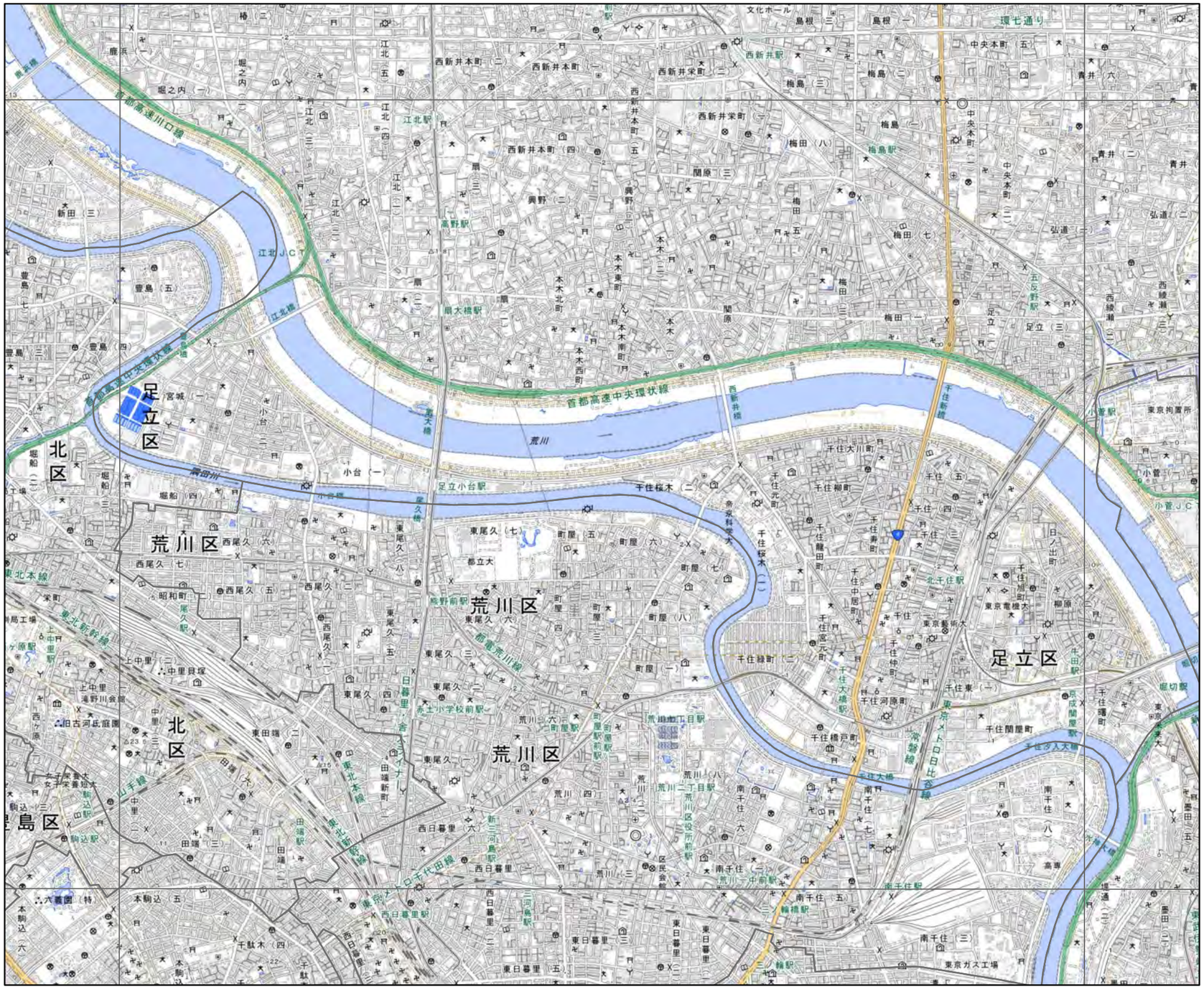

図郭番号: D-14

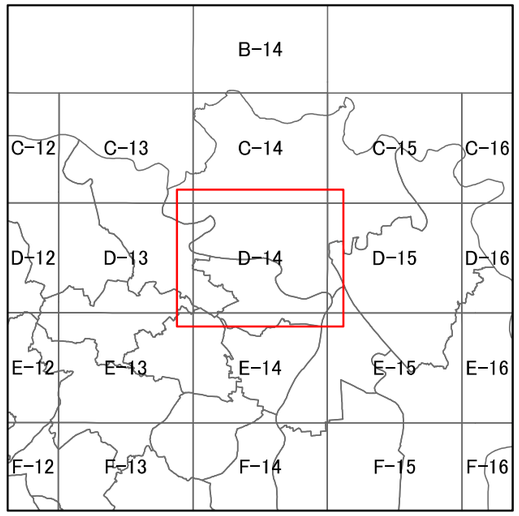

渓流中心線

渓流範囲

縮尺 1:25,000



渓流等の範囲

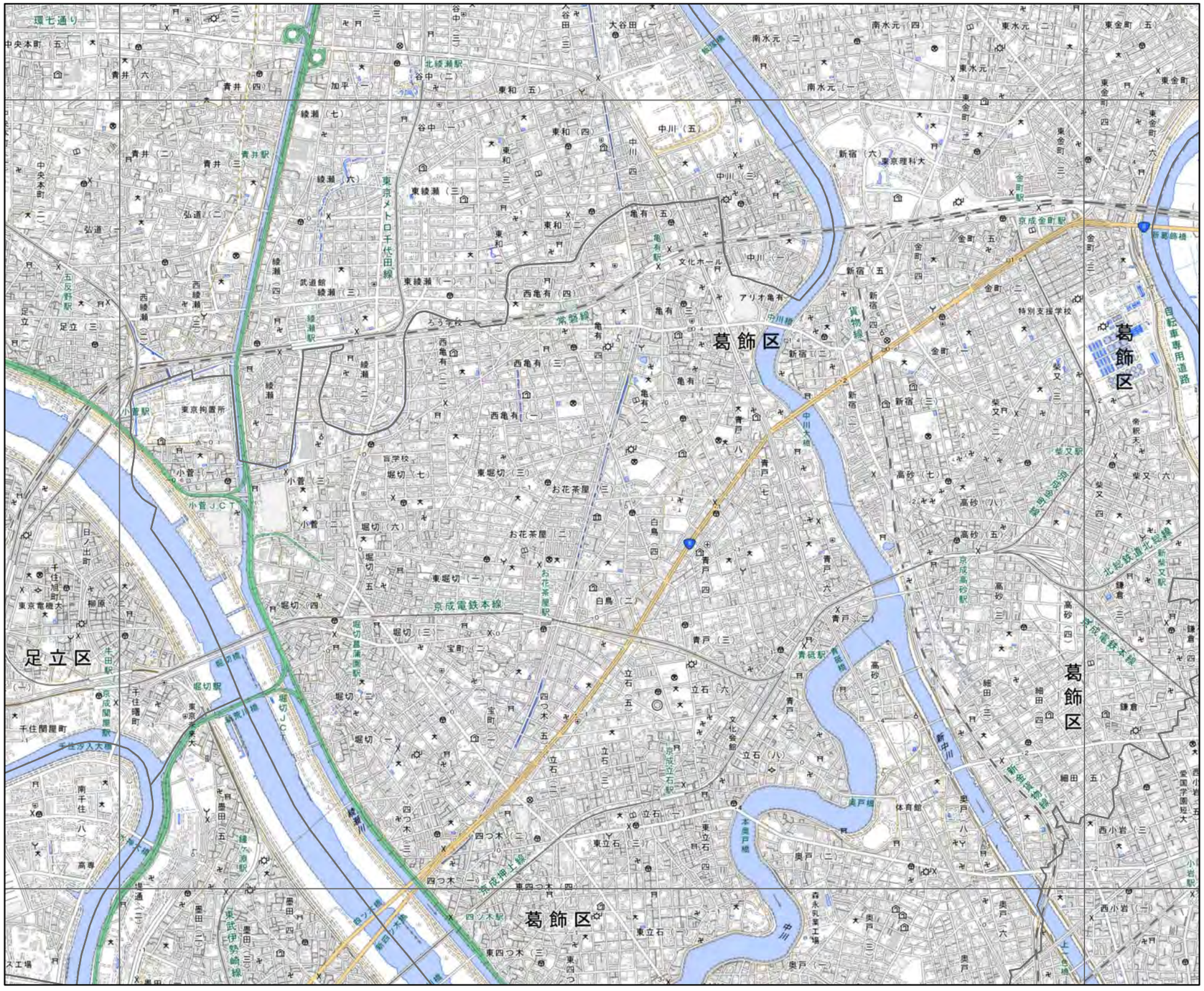

図郭番号: D-15

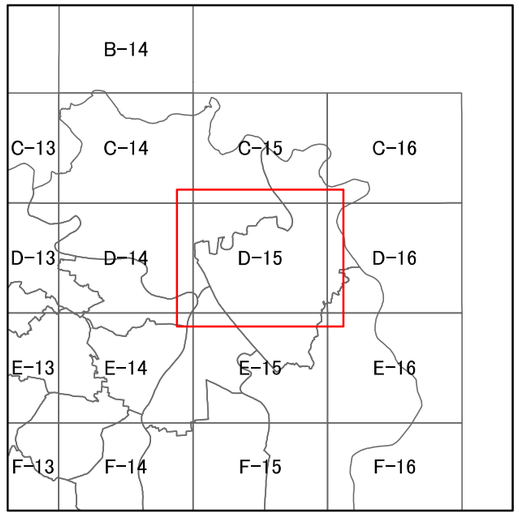

渓流中心線

渓流範囲

縮尺 1:25,000

N
W
E
S

渓流等の範囲

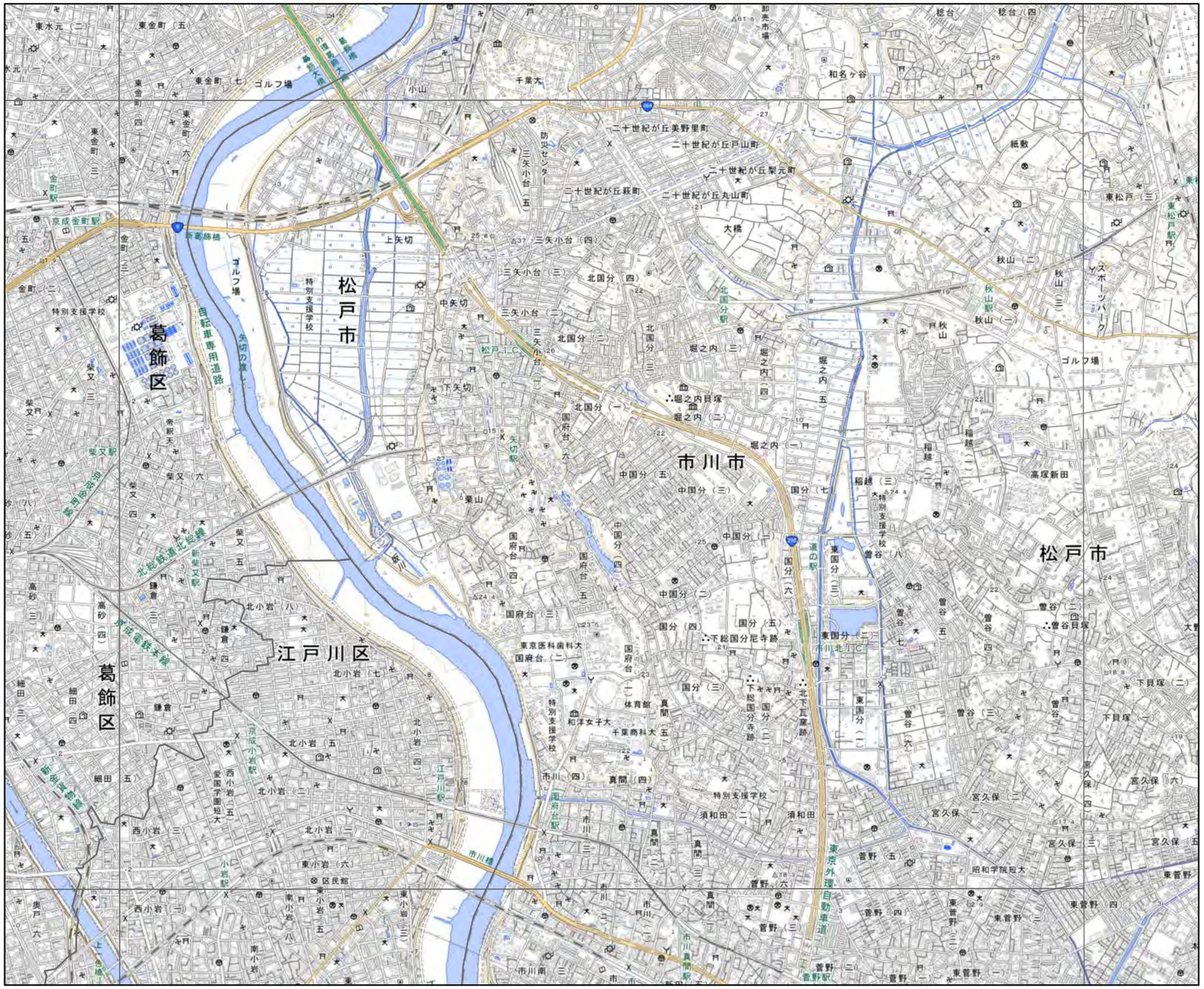

図郭番号: D-16

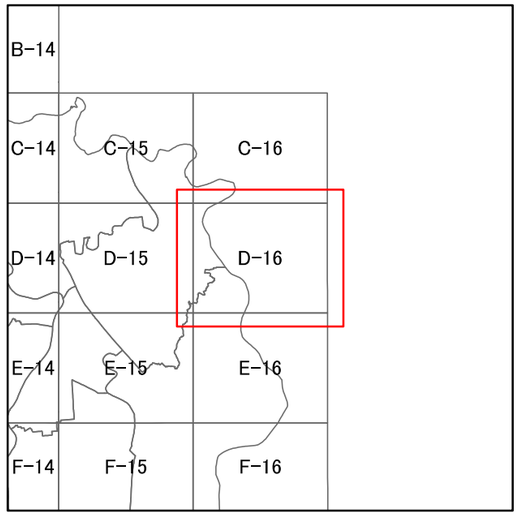

渓流中心線

渓流範囲

縮尺 1:25,000

