渓流等の範囲

図郭番号: C-1

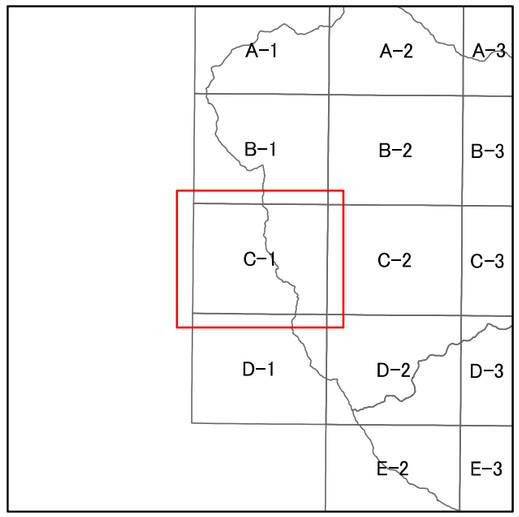

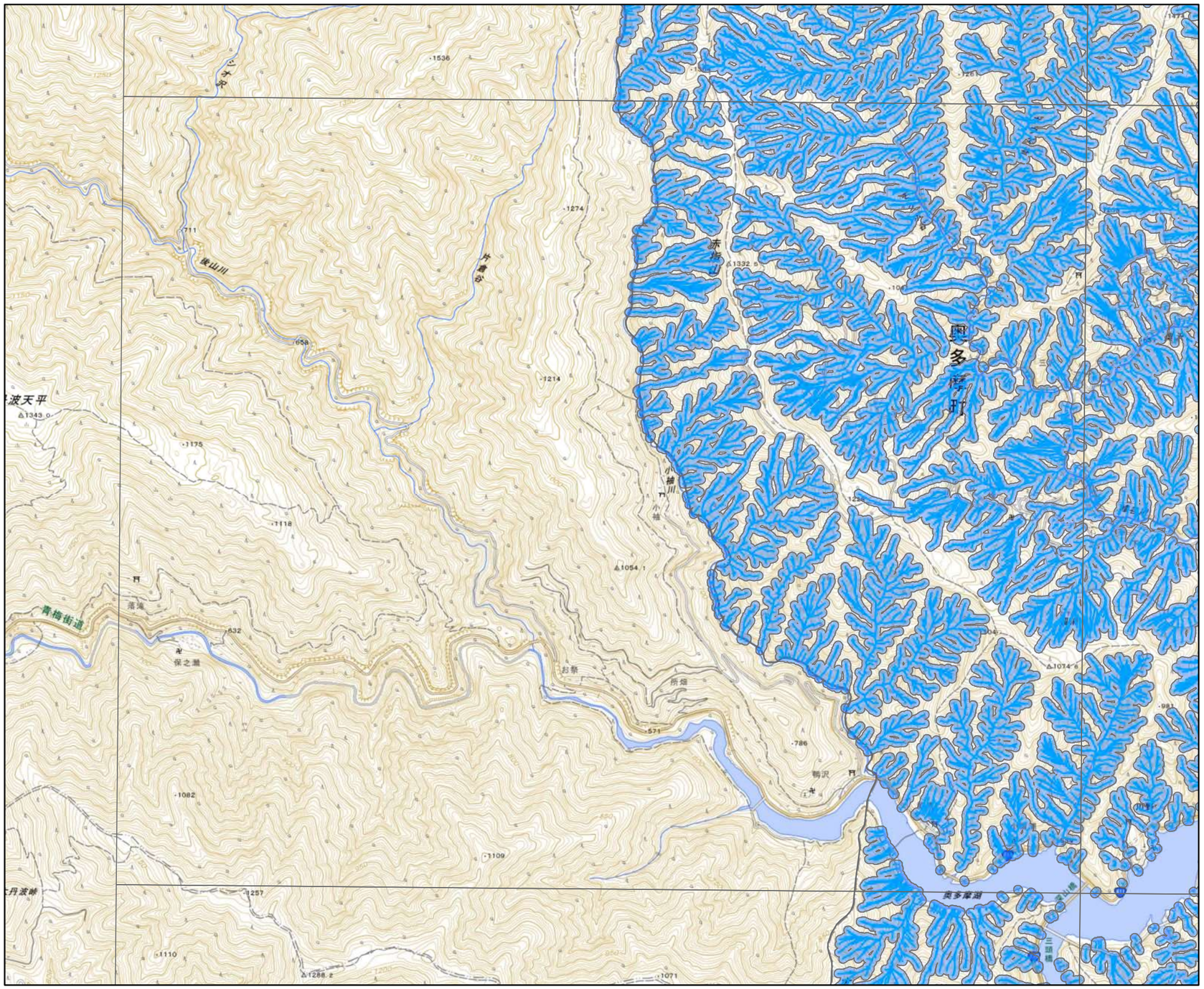

渓流中心線

渓流範囲

縮尺 1:25,000



渓流等の範囲

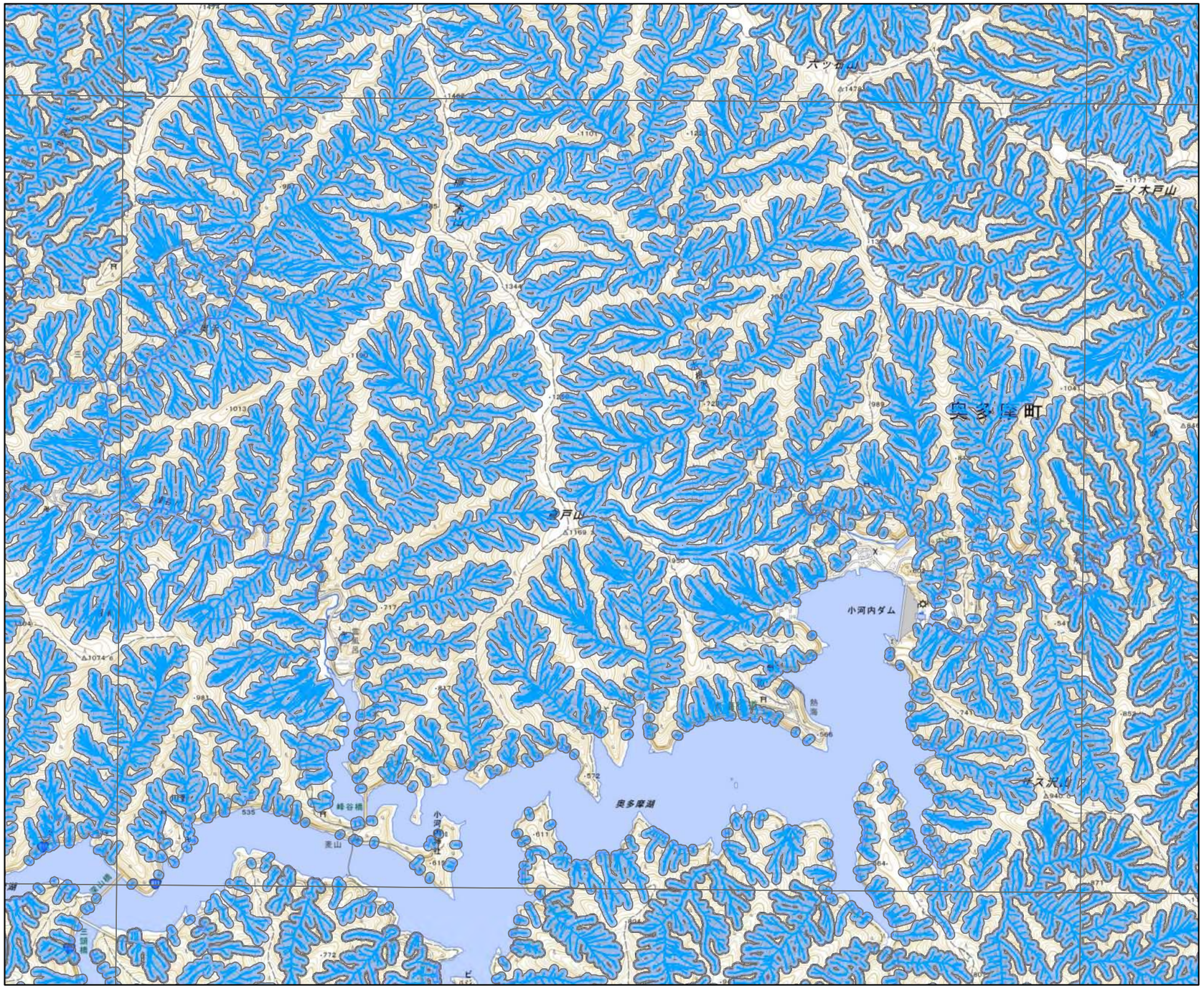

図郭番号: C-2

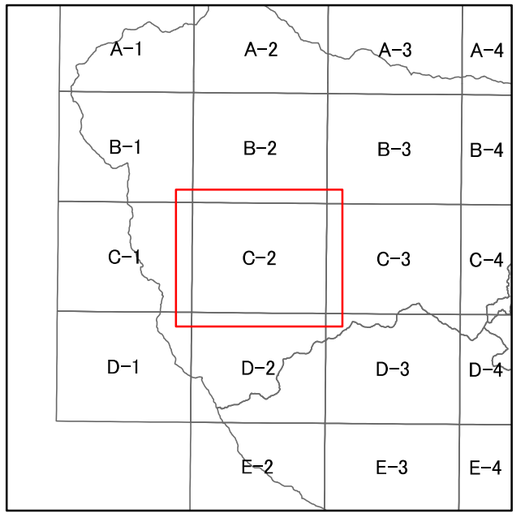

渓流中心線

渓流範囲

縮尺 1:25,000

N
W
E
S

0 1 2 4 6 km

渓流等の範囲

図郭番号: C-3



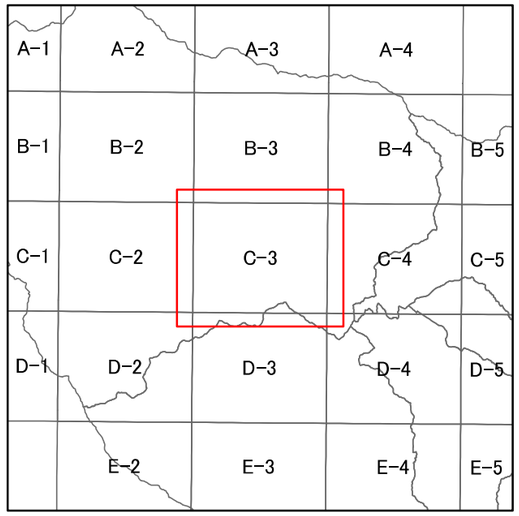

渓流中心線

渓流範囲

縮尺 1:25,000

N
W
E
S

0 1 2 4 6 km

渓流等の範囲



図郭番号: C-4

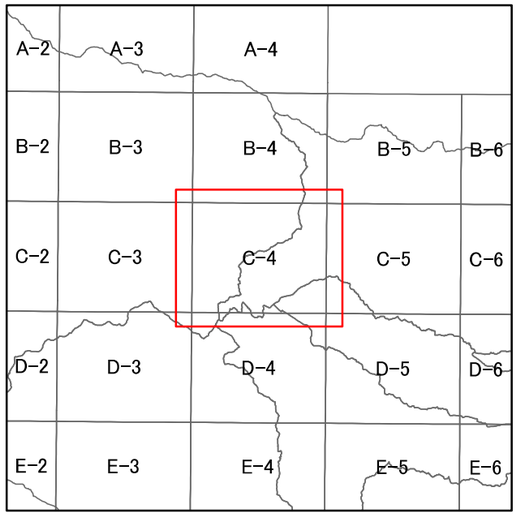

渓流中心線

渓流範囲

縮尺 1:25,000

N
W
E
S

0 1 2 4 6 km

渓流等の範囲



図郭番号: C-5

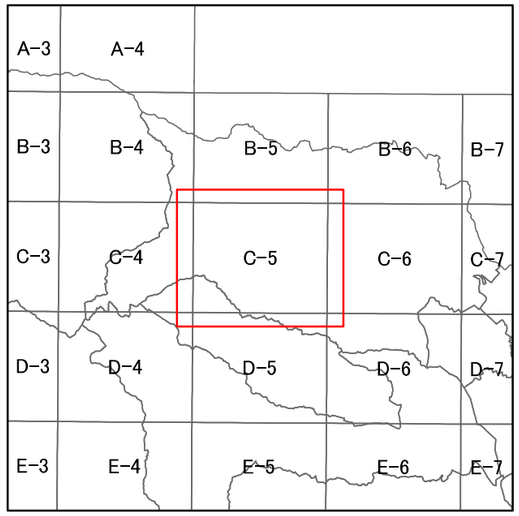

渓流中心線

渓流範囲

縮尺 1:25,000



渓流等の範囲

図郭番号: C-6

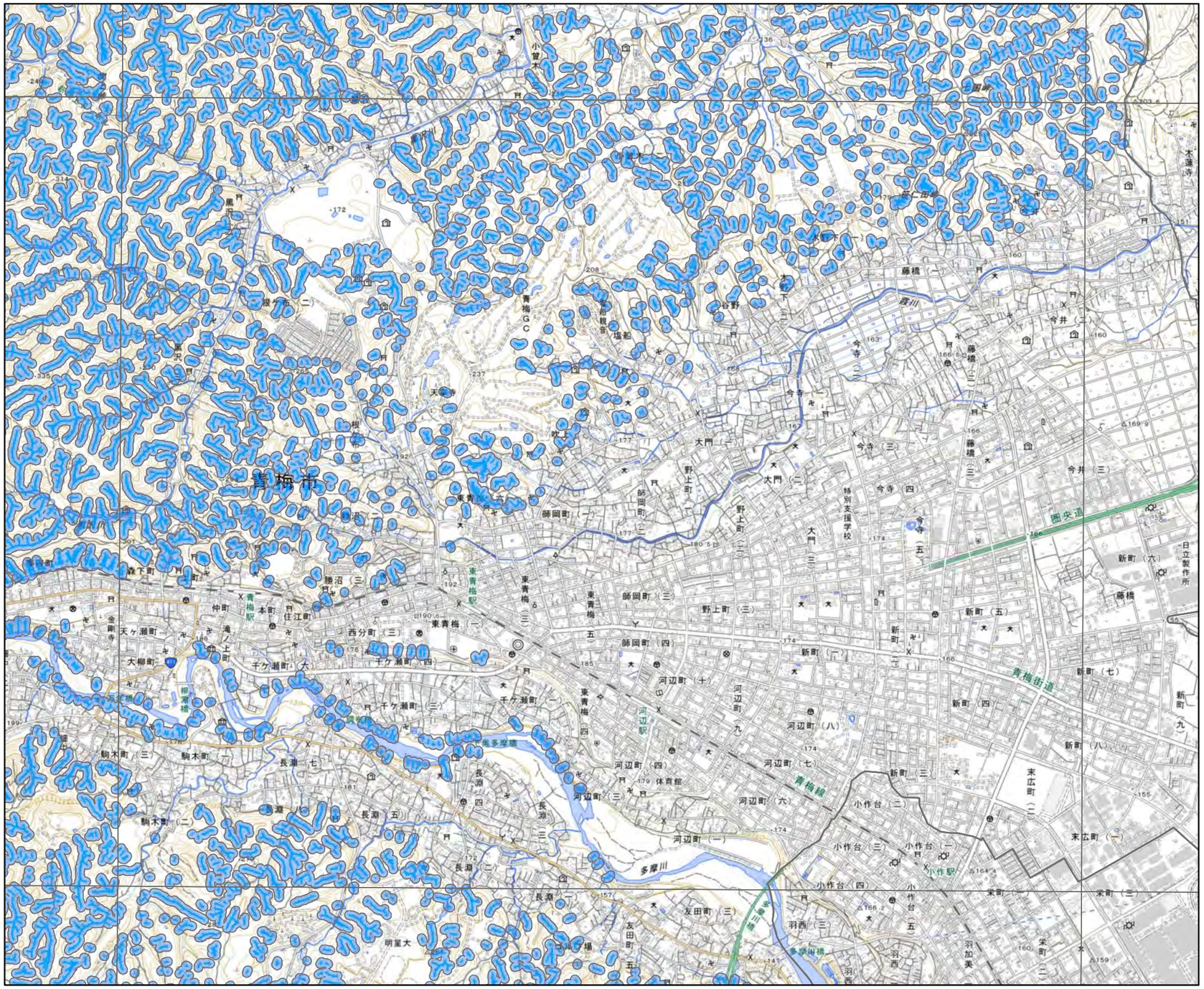

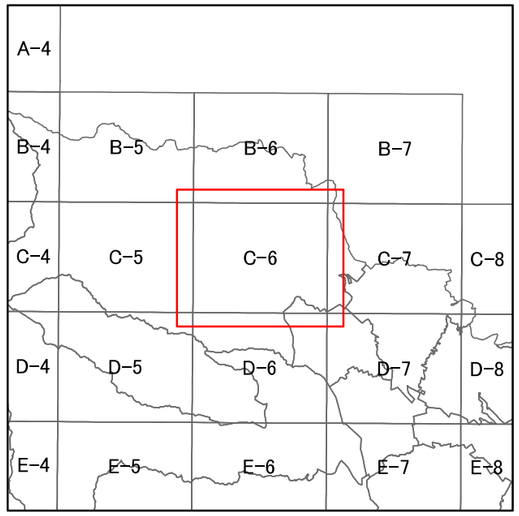

渓流中心線

渓流範囲

縮尺 1:25,000

N
W
E
S

渓流等の範囲

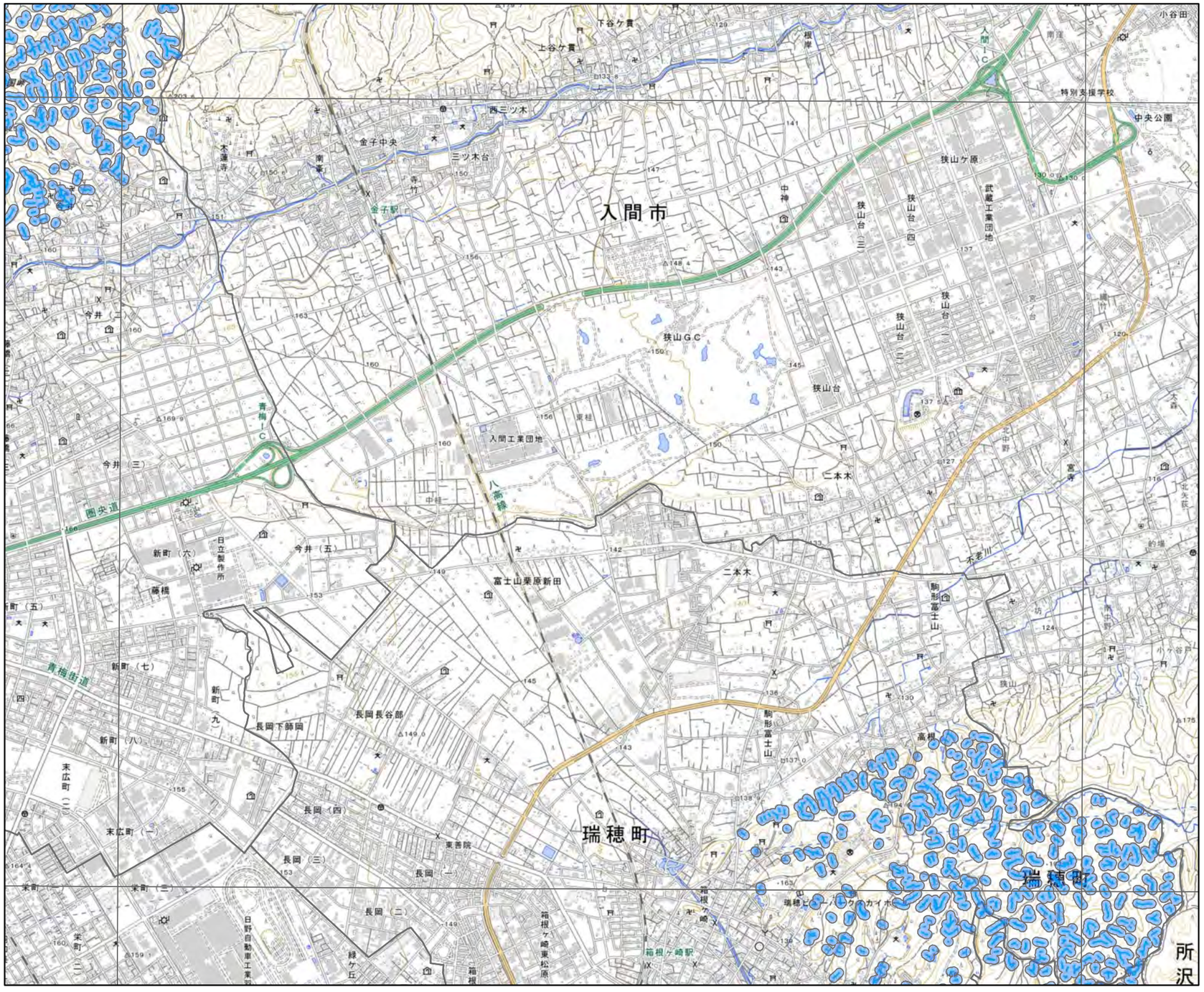

0 1 2 4 6 km

図郭番号: C-7

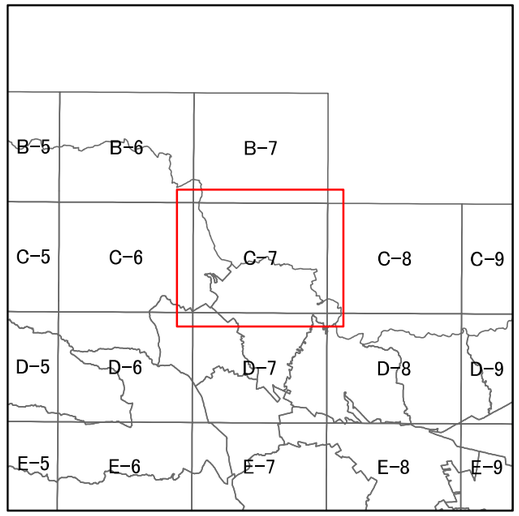

渓流中心線

渓流範囲

縮尺 1:25,000

N
W
E
S

渓流等の範囲

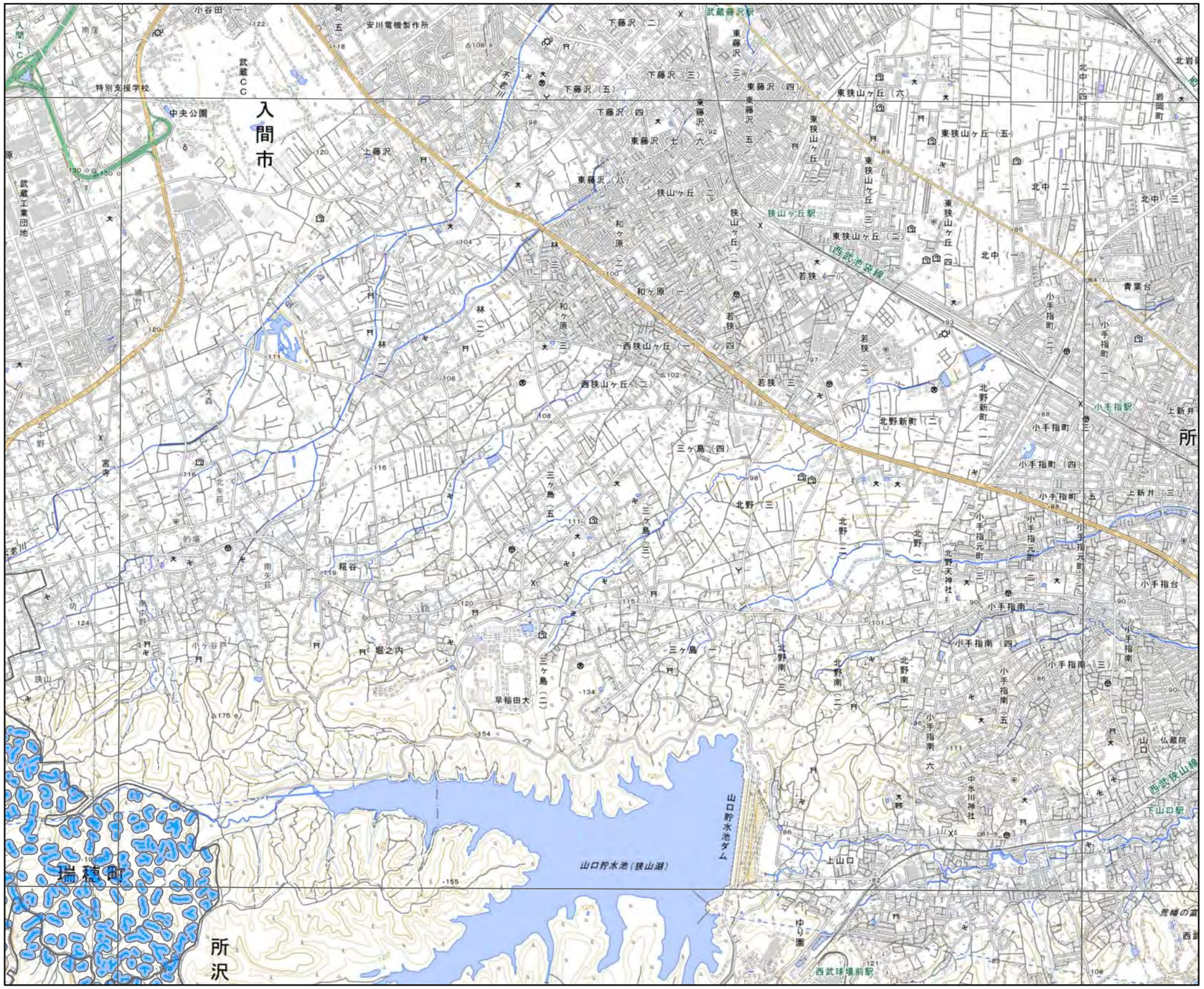

図郭番号: C-8

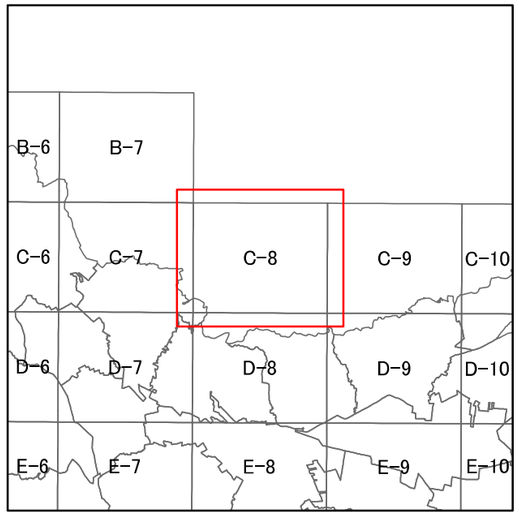

渓流中心線

渓流範囲

縮尺 1:25,000

N
W
E
S

0 1 2 4 6 km

渓流等の範囲

図郭番号: C-9

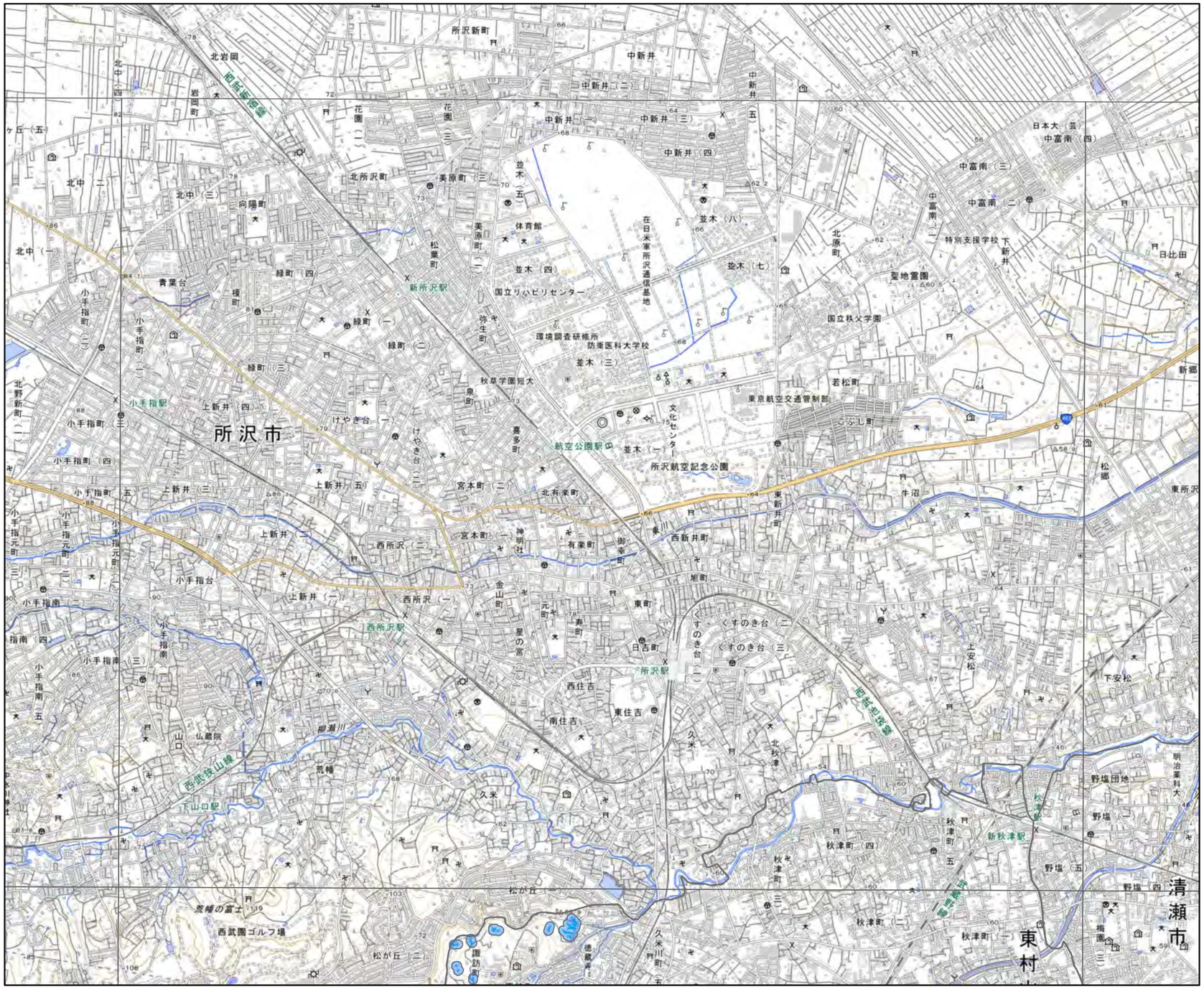

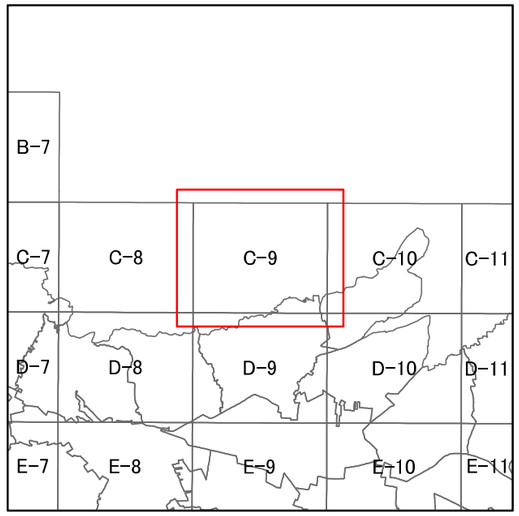

渓流等の範囲

図郭番号: C-10

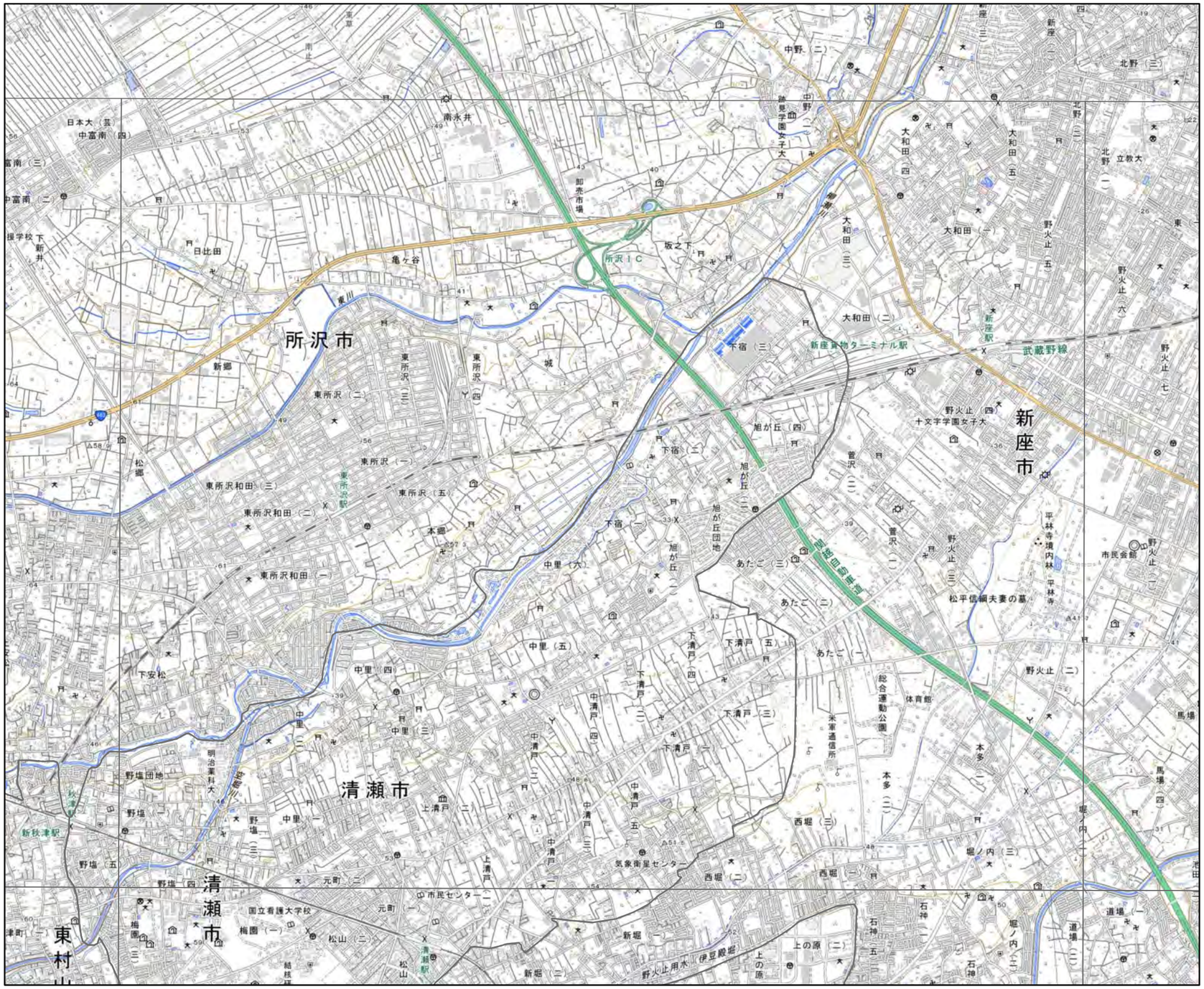

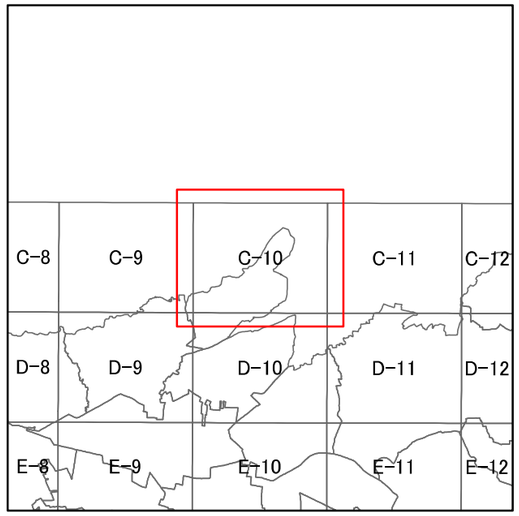

渓流中心線

渓流範囲

縮尺 1:25,000

N
W
E
S

0 1 2 4 6 km

渓流等の範囲

図郭番号: C-11

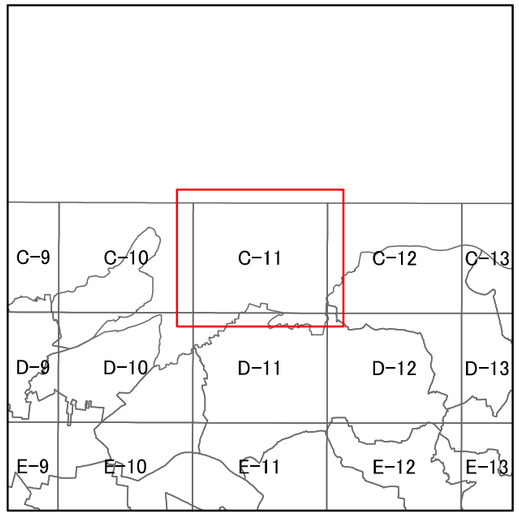

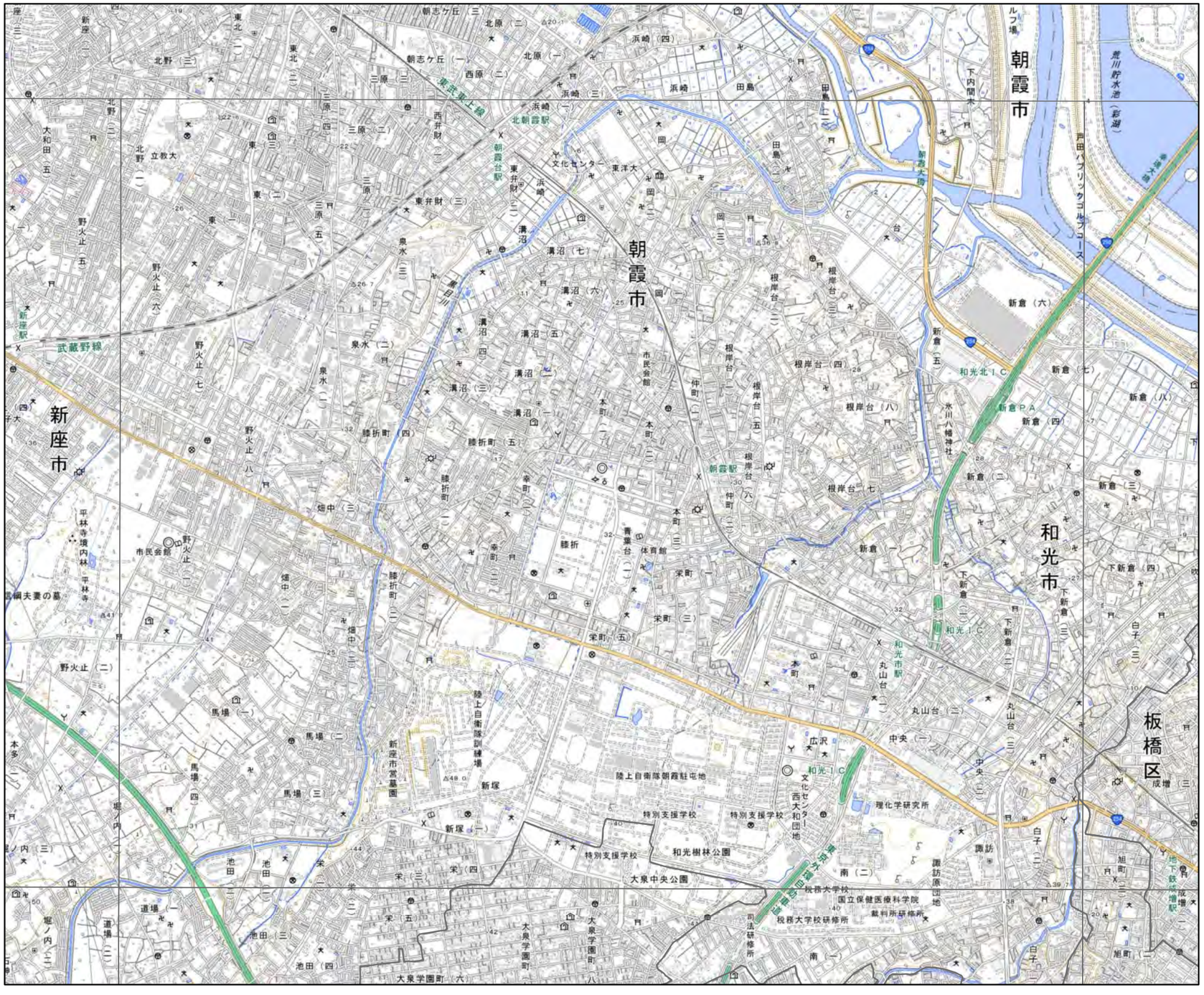

渓流中心線

渓流範囲

縮尺 1:25,000

N
W
E
S

渓流等の範囲

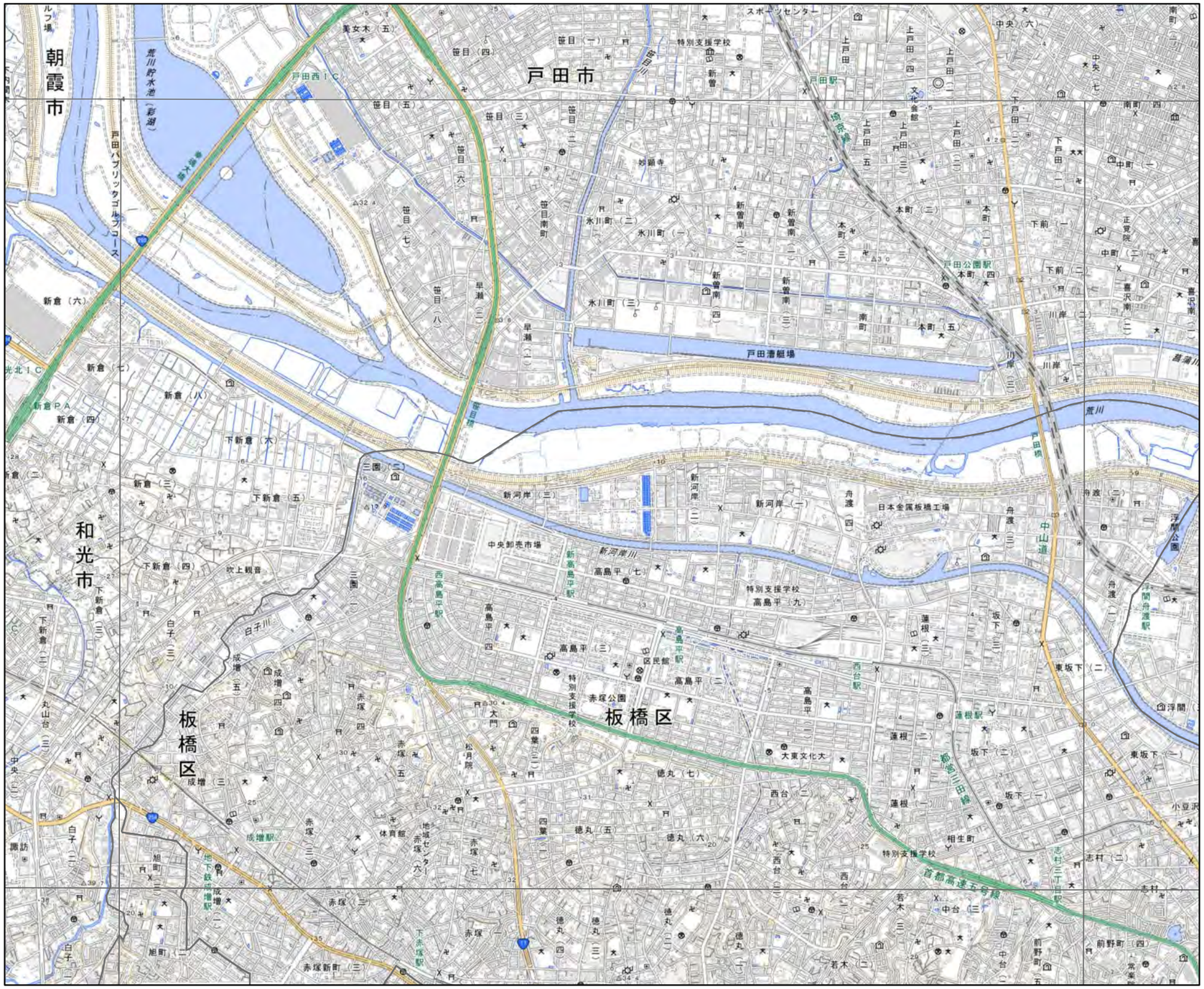

図郭番号: C-12

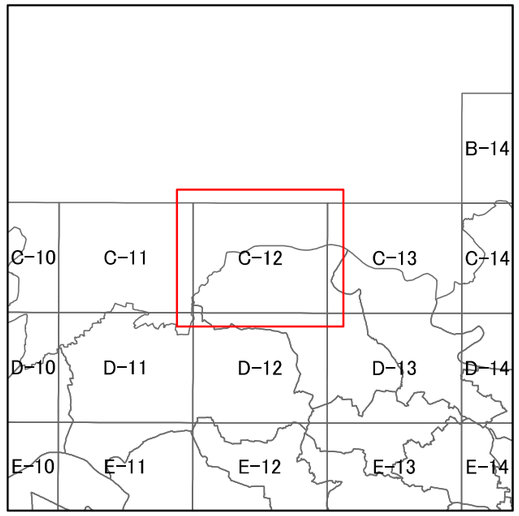

渓流中心線

渓流範囲

縮尺 1:25,000

N
W
E
S

0 1 2 4 6 km

渓流等の範囲

図郭番号: C-13

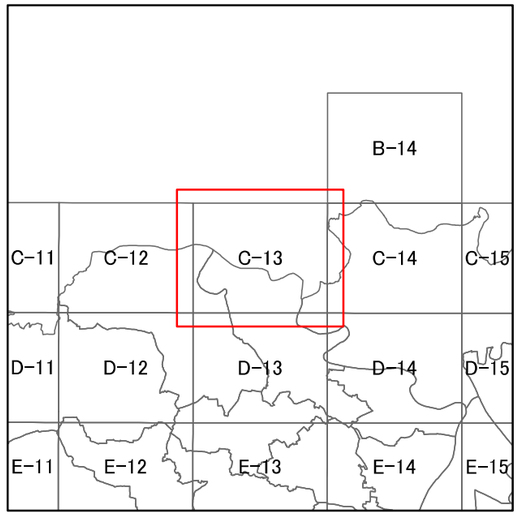

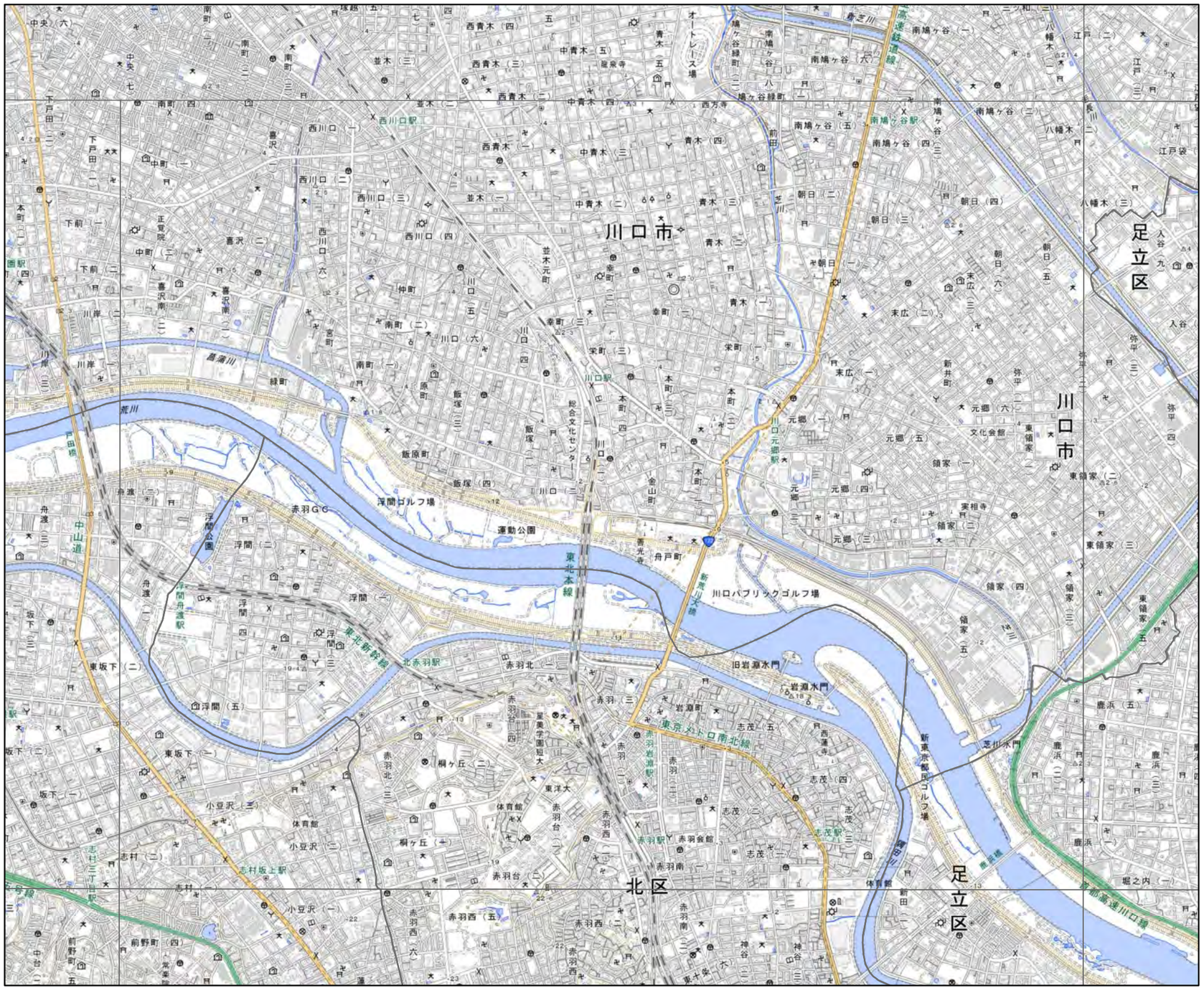

渓流中心線

渓流範囲

縮尺 1:25,000

N
W
E
S

0 1 2 4 6 km

渓流等の範囲

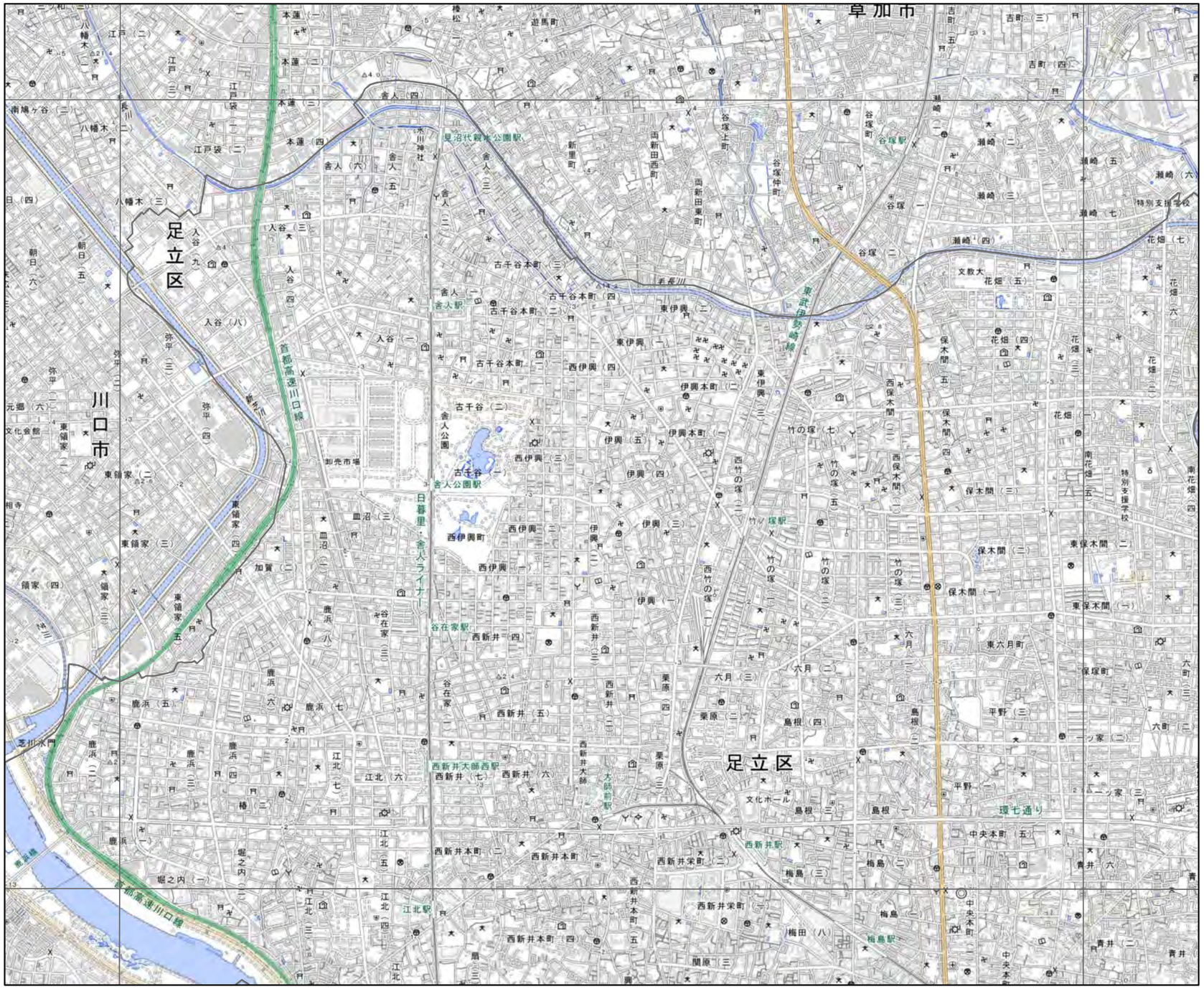

図郭番号: C-14

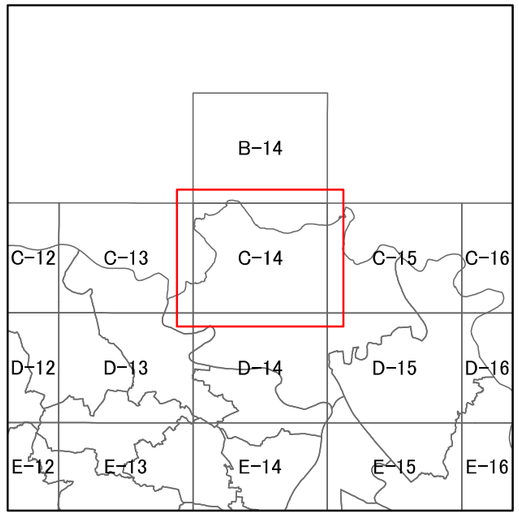

渓流中心線

渓流範囲

縮尺 1:25,000

N
W
E
S

渓流等の範囲

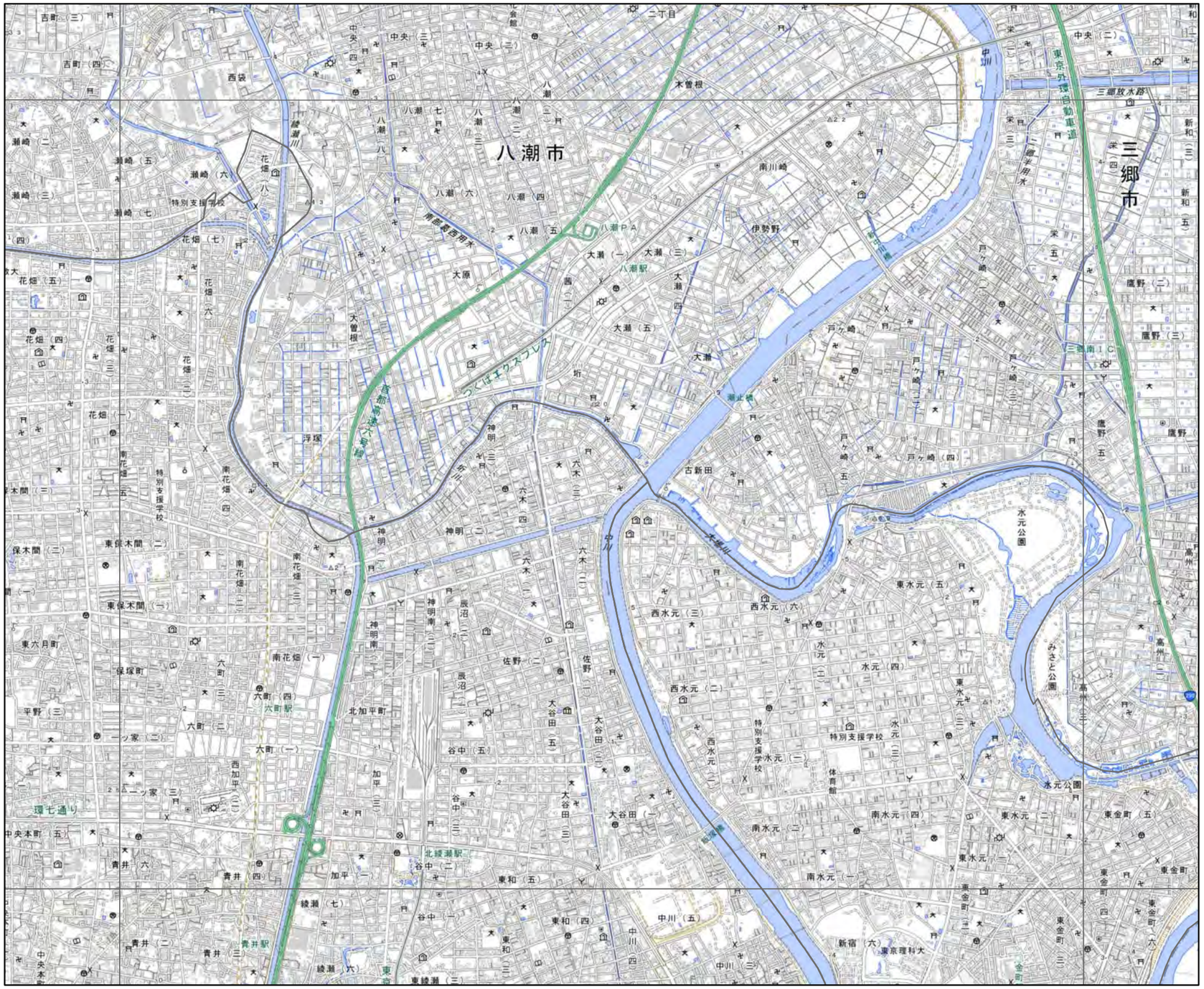

図郭番号: C-15

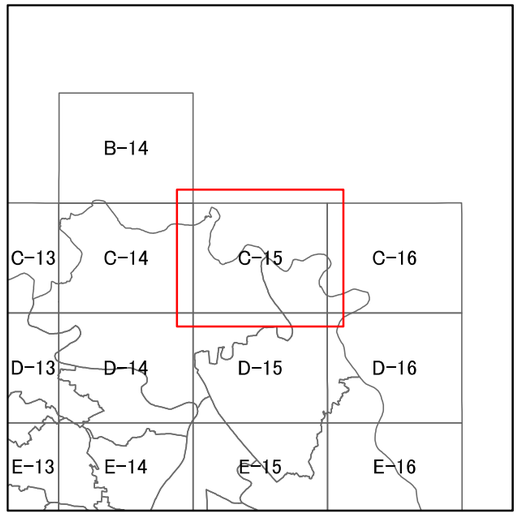

渓流中心線

渓流範囲

縮尺 1:25,000



渓流等の範囲

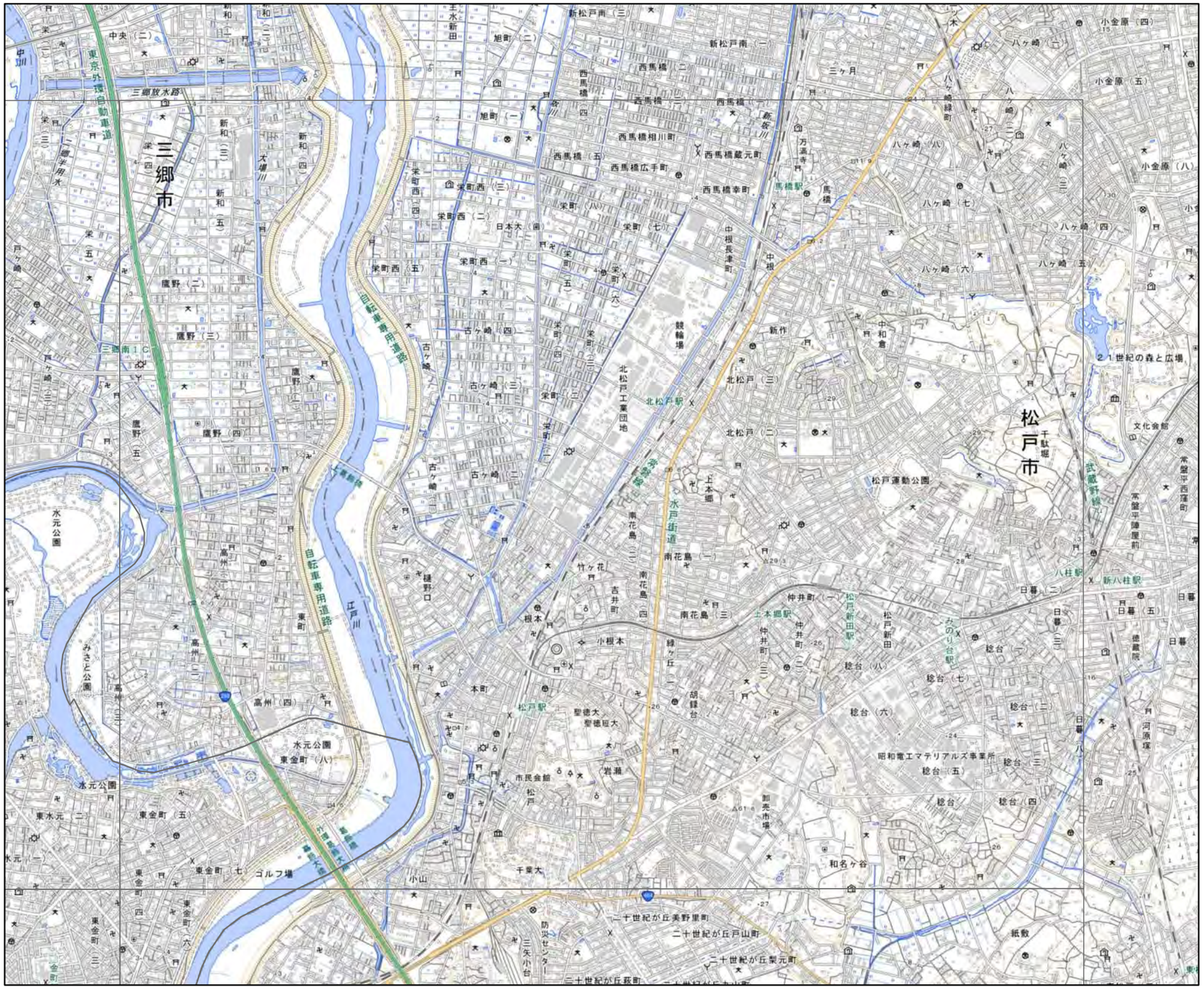

図郭番号: C-16

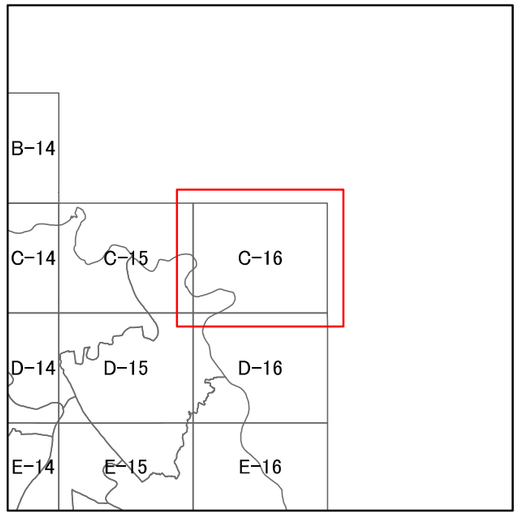

渓流中心線

渓流範囲

縮尺 1:25,000

