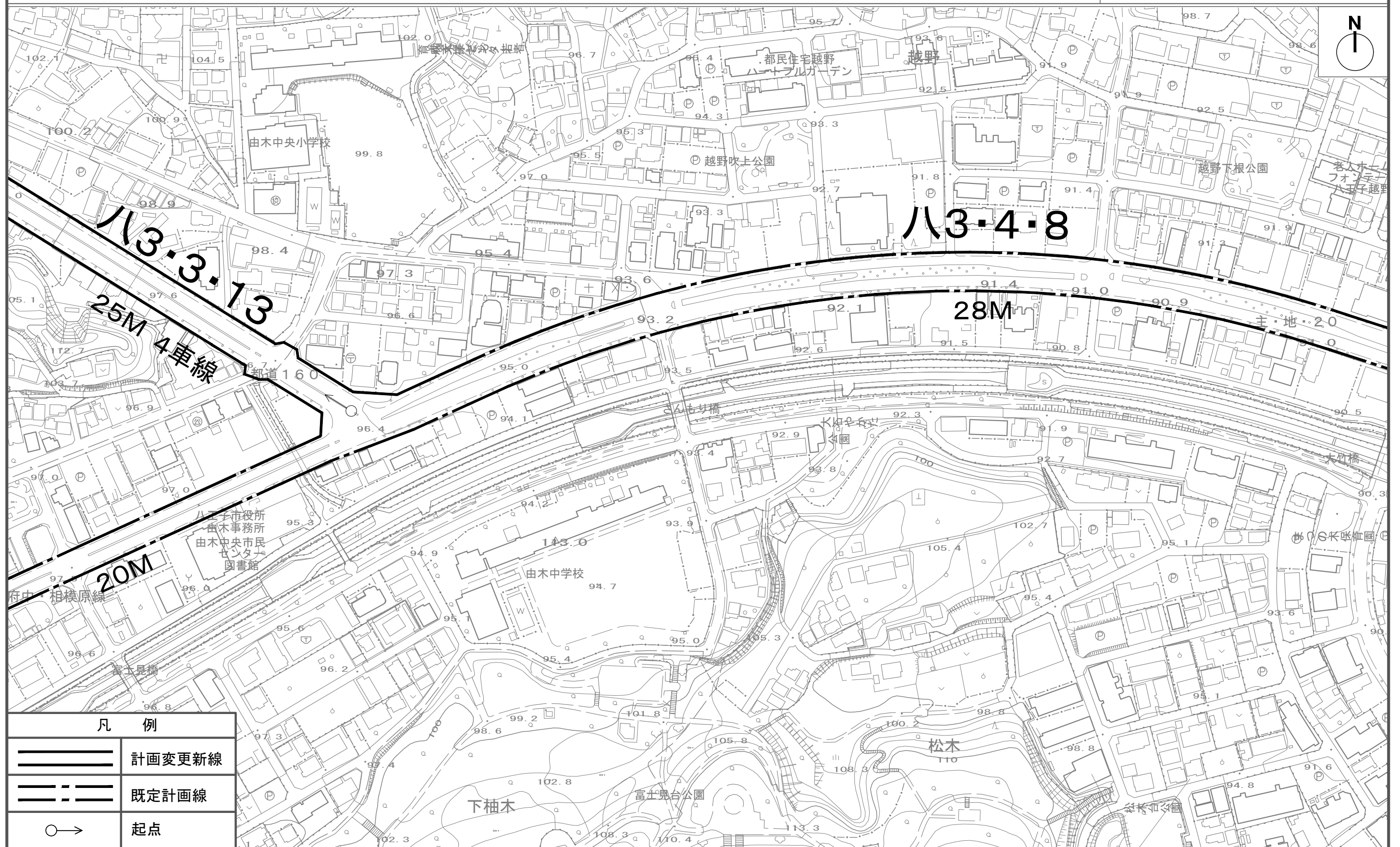





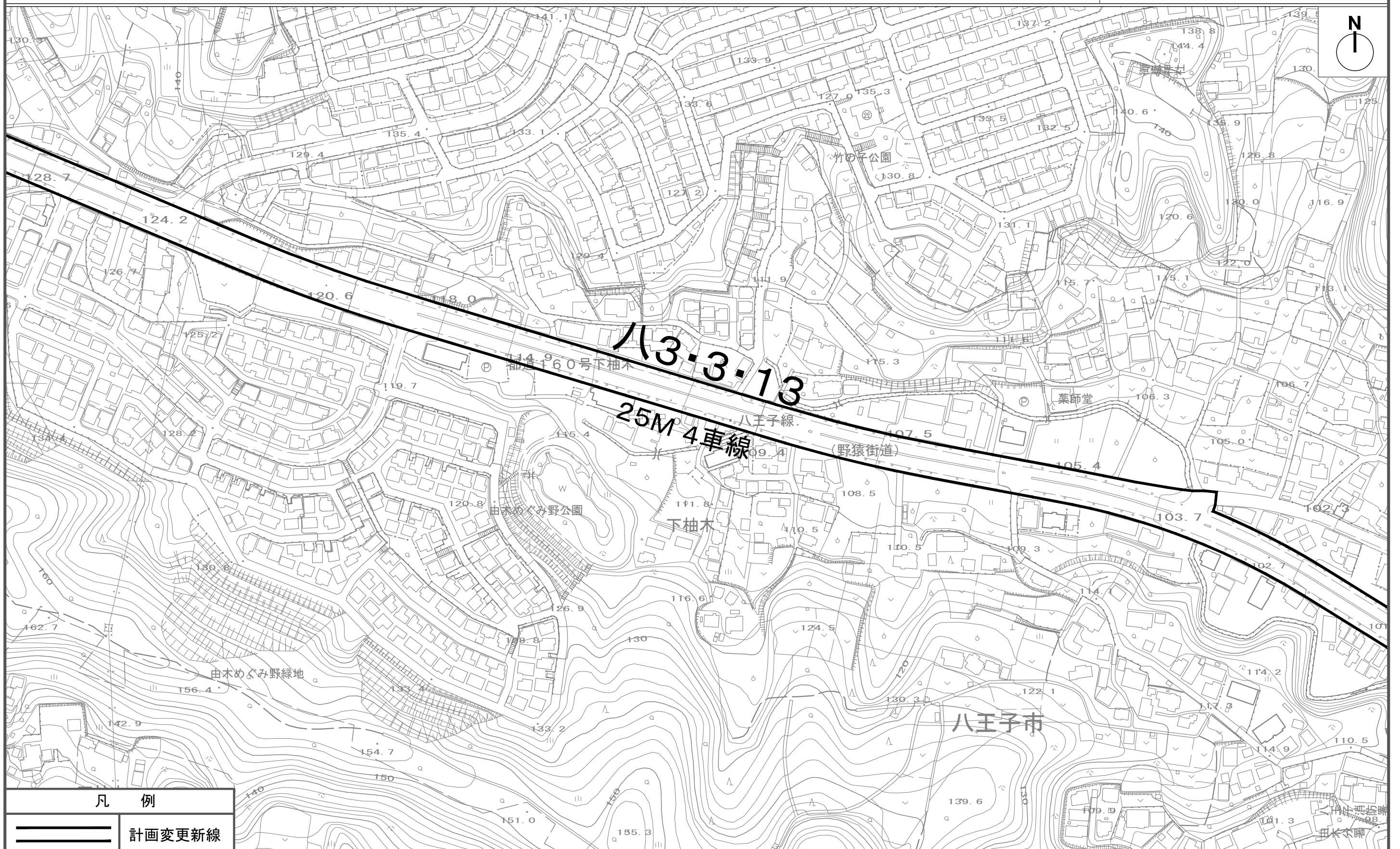
八王子都市計画道路 3・3・13号下柚木片倉線 計画図(1/7)



凡 例	
	計画変更新線
	既定計画線
	起点

この地図は、東京都縮尺1/2,500地形図を使用（7都市基交第564号）して作成したものである。無断複製を禁ずる。
 この図面の著作権は、東京都及び株式会社ミッドマップ東京に帰属する。
 (承認番号) 7都市基街都第106号、令和7年6月17日

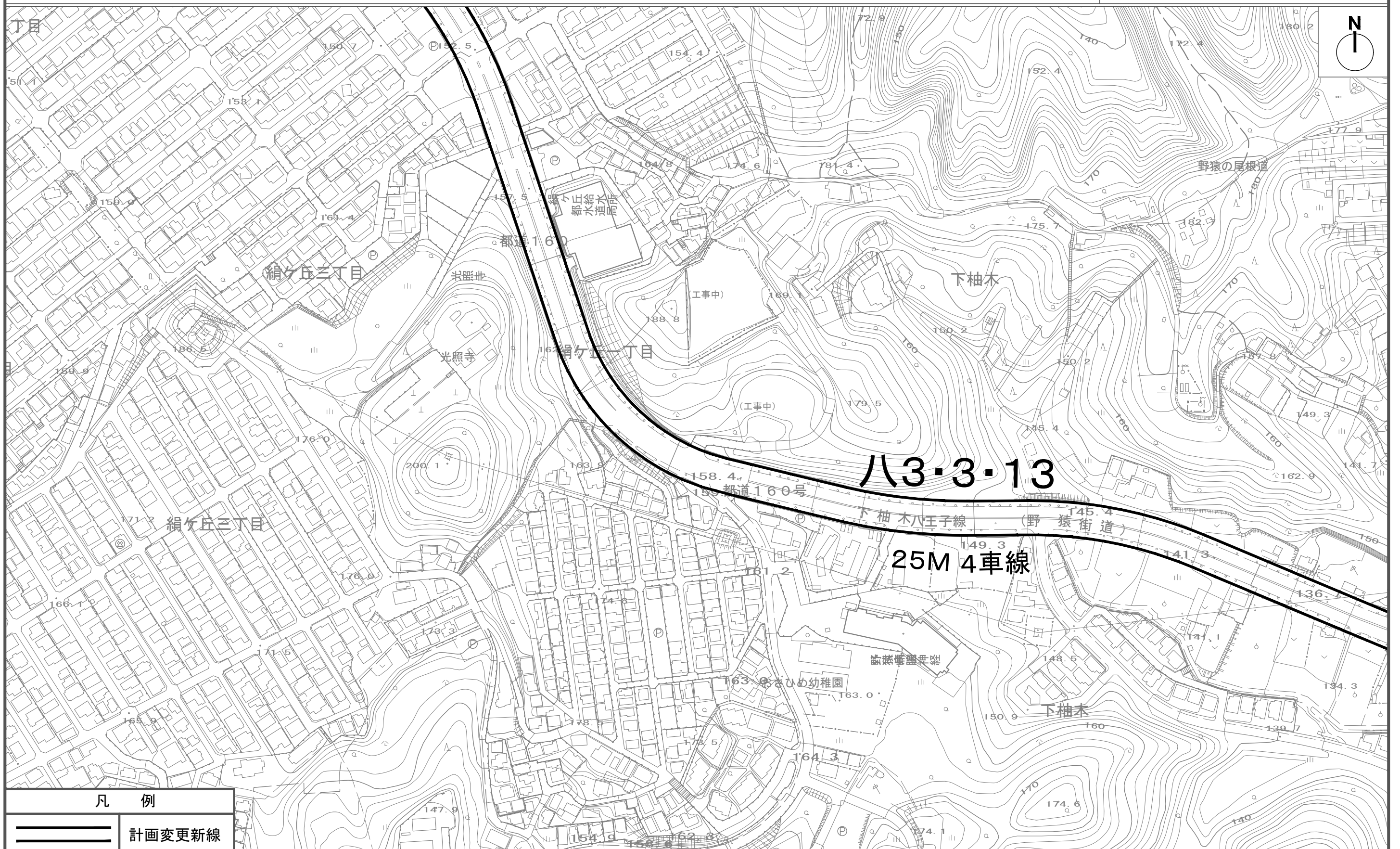
八王子都市計画道路 3・3・13号下柚木片倉線 計画図(2/7)



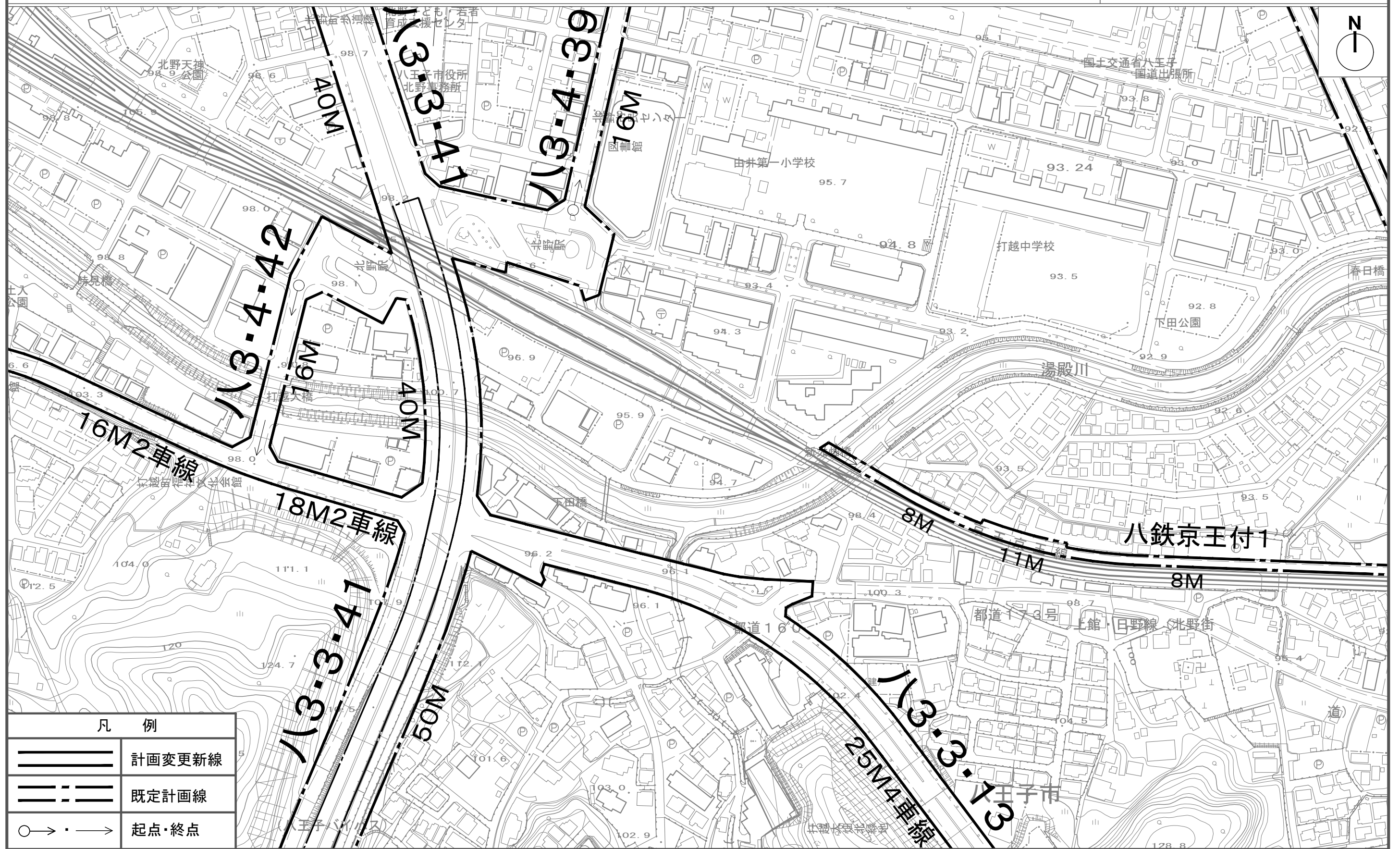
凡 例	
	計画変更新線

この地図は、東京都縮尺1/2,500地形図を使用（7都市基交第564号）して作成したものである。無断複製を禁ずる。
この図面の著作権は、東京都及び株式会社ミッドマップ東京に帰属する。
(承認番号) 7都市基街都第106号、令和7年6月17日

八王子都市計画道路 3・3・13号下柚木片倉線 計画図(3/7)



八王子都市計画道路 3・3・13号下柚木片倉線 計画図(5/7)



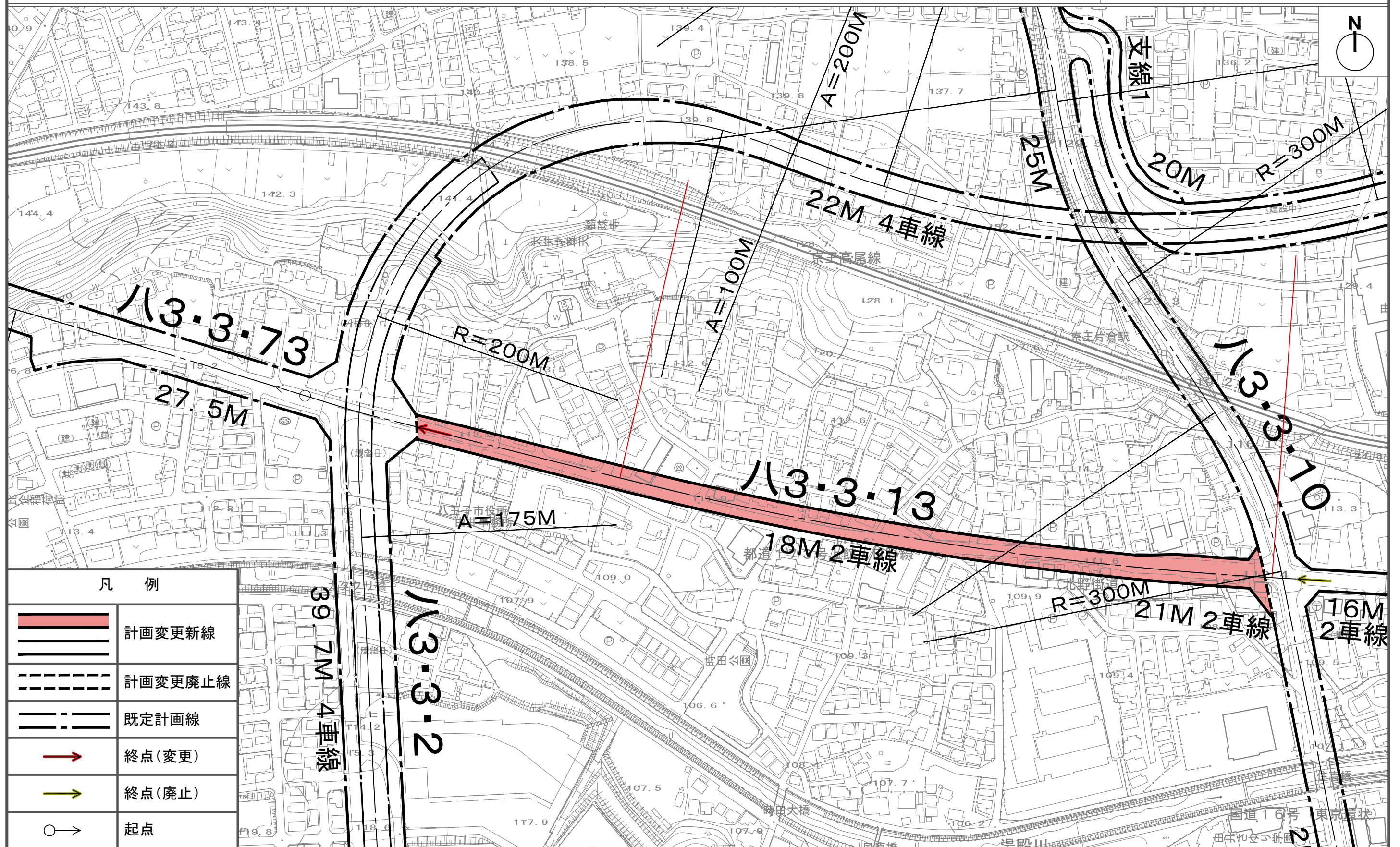
この地図は、東京都縮尺1/2,500地形図を使用（7都市基交第564号）して作成したものである。無断複製を禁ずる。
 この図面の著作権は、東京都及び株式会社ミッドマップ東京に帰属する。
 (承認番号) 7都市基街都第106号、令和7年6月17日

八王子都市計画道路 3・3・13号下柚木片倉線 計画図(6/7)



この地図は、東京都縮尺1/2,500地形図を使用（7都市基交第564号）して作成したものである。無断複製を禁ずる。
 この図面の著作権は、東京都及び株式会社ミッドマップ東京に帰属する。
 (承認番号) 7都市基街都第106号、令和7年6月17日

八王子都市計画道路 3・3・13号下柚木片倉線 計画図(7/7)



この地図は、東京都縮尺1/2,500地形図を使用(7都市基交第564号)して作成したものである。無断複製を禁ずる。
 この図面の著作権は、東京都及び株式会社ミッドマップ東京に帰属する。
 (承認番号) 7都市基街都第106号、令和7年6月17日